

M. I. AYUNTAMIENTO DE SAGUNTO

PLAN
GENERAL
DE
ORDENACION
URBANA

PLAN GENERAL DE ORDENACION URBANA DE SAGUNTO

ESCALA 1:5.000

ARQUITECTO JEFE DE EQUIPO: JOSE L. ZATARAIN IGLESIAS
ARQUITECTO COLABORADOR: CARLOS SORIA GINER
INGENIERO DE CAMINOS: LEOPOLDO RIDRUEJO

W.L.S. C. Quijano

FECHA:
MAYO DE 1969

3	1	3	1
4	2	4	2
3	3	3	1
4	2	4	2

LEVANTAMIENTO TOPOGRAFICO
Nº 9-1



PLAN GENERAL DE ORDENACION URBANA DE SAGUNTO

ESCALA 1:5.000

ARQUITECTO JEFE DE EQUIPO: JOSE L. ZATARAIN IGLESIAS
ARQUITECTO COLABORADOR: CARLOS SORIA GINER
INGENIERO DE CAMINOS: LEOPOLDO RIDRUEJO

M.S. C. Pérez

569.000

FECHA:

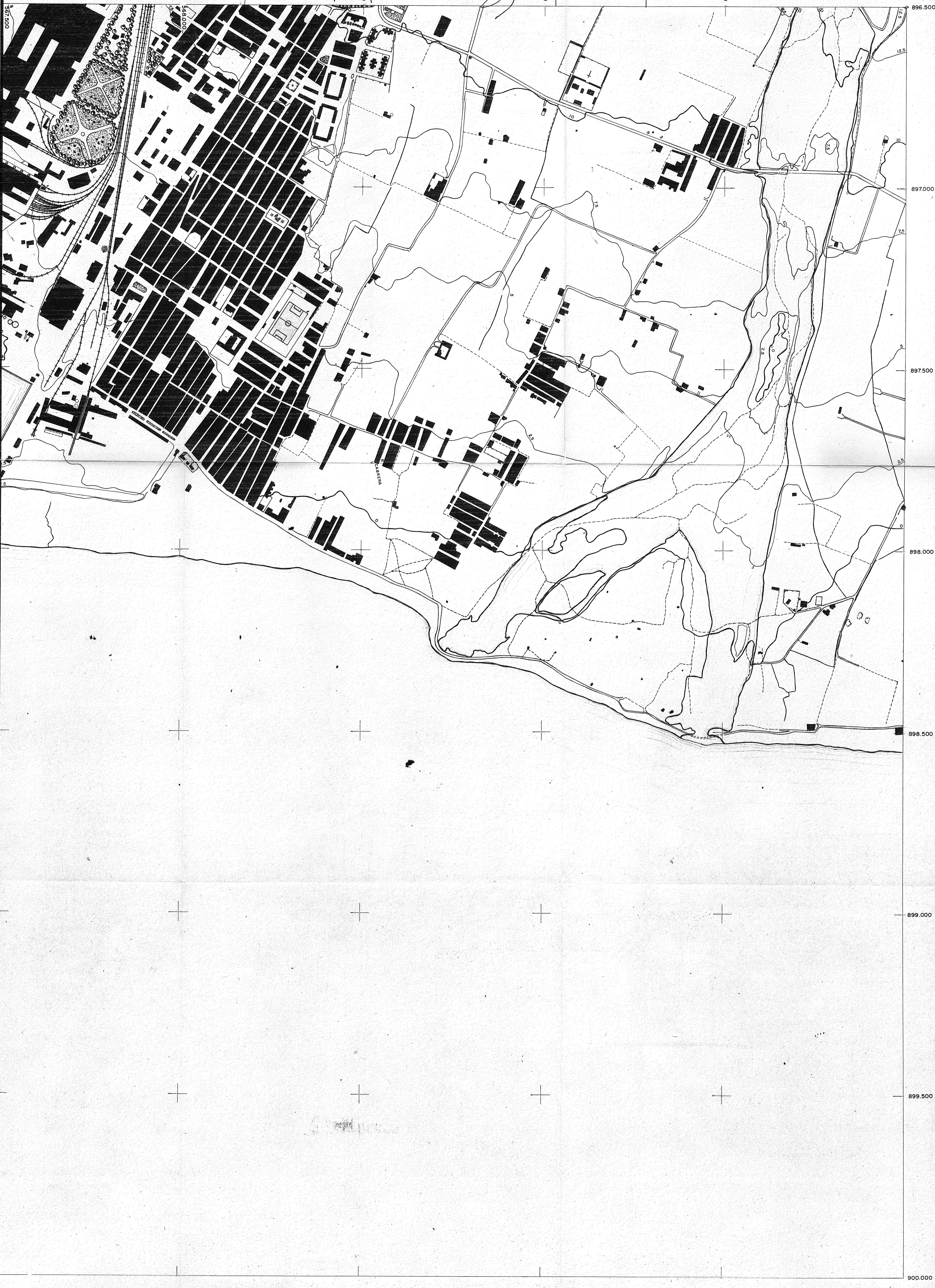
MAYO DE 1969

3	1	3	1
4	2	4	2
3	1	3	1
4	2	4	2

LEVANTAMIENTO TOPOGRAFICO

Nº 9-2

570.000



PLAN GENERAL DE ORDENACION URBANA DE SAGUNTO

ESCALA 1:5.000

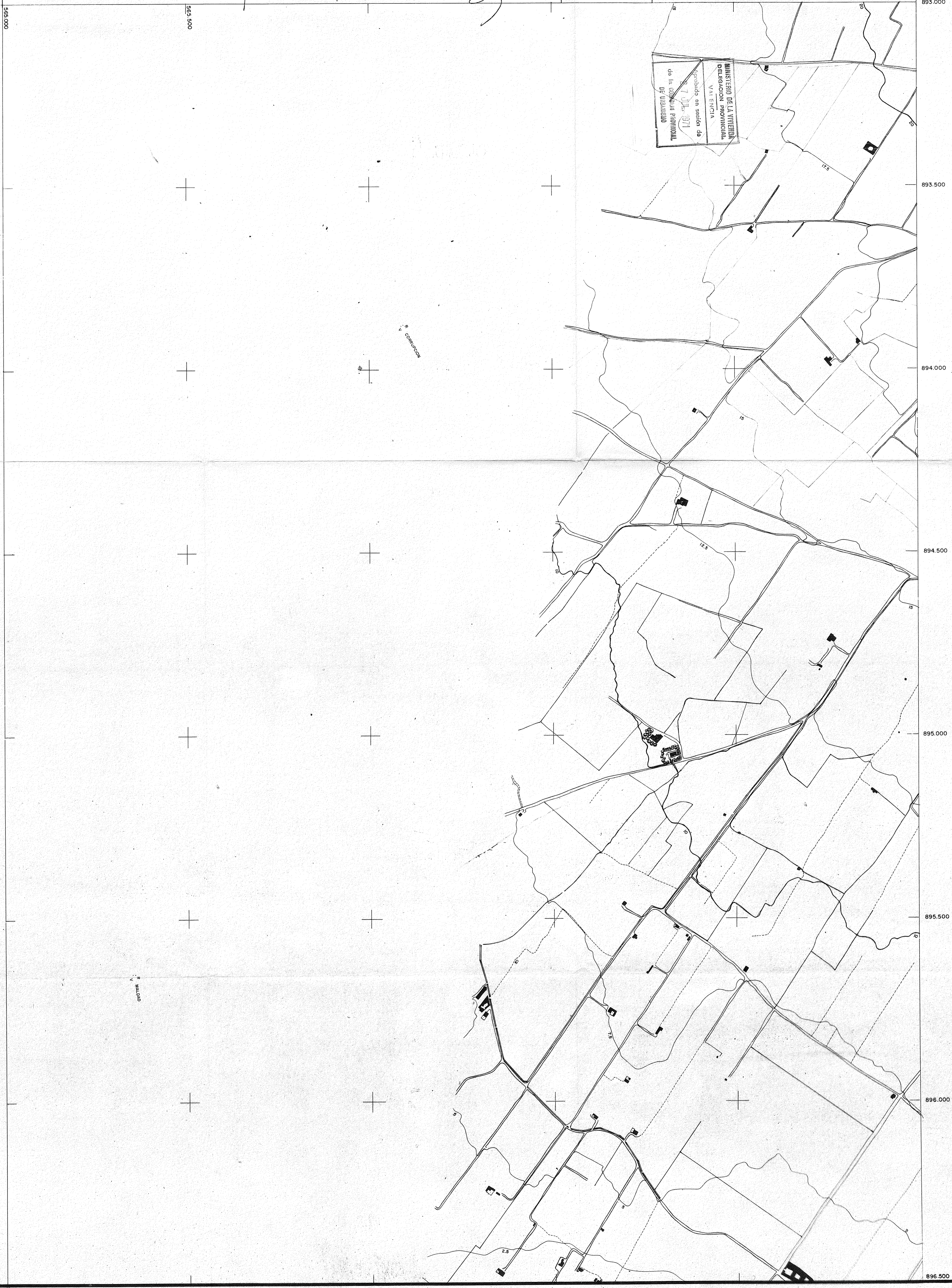
ARQUITECTO JEFE DE EQUIPO: JOSE L. ZATARAIN IGLESIAS
ARQUITECTO COLABORADOR: CARLOS SORIA GINER
INGENIERO DE CAMINOS: LEO POLDO RIDRUEJO

M. S. C. Soria Giner

FECHA:
MAYO DE 1969

3	1	3	1
10	2	4	2
4	1	3	1
4	2	4	2

LEVANTAMIENTO TOPOGRAFICO
Nº 9-3



PLAN GENERAL DE ORDENACION URBANA DE SAGUNTO

ESCALA 1:5.000

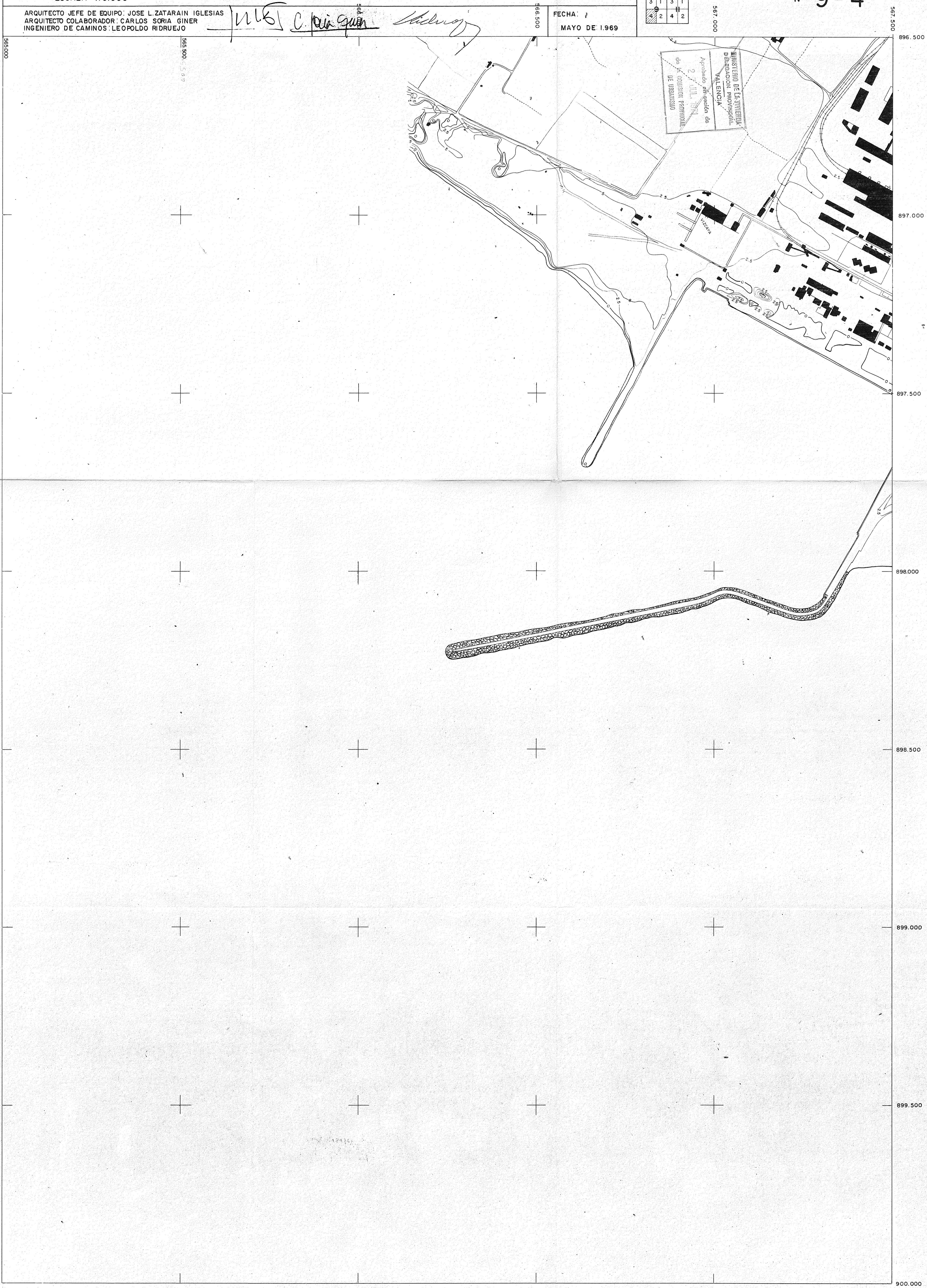
ARQUITECTO JEFE DE EQUIPO: JOSE L. ZATARAIN IGLESIAS
ARQUITECTO COLABORADOR: CARLOS SORIA GINER
INGENIERO DE CAMINOS: LEOPOLDO RIDRUEJO

MLB C. Soria Giner

FECHA: 1
MAYO DE 1.969

3	1	3	1
4	2	4	2
3	1	3	1
4	2	4	2

LEVANTAMIENTO TOPOGRAFICO
Nº 9-4



PLAN GENERAL DE ORDENACION URBANA DE SAGUNTO

ESCALA 1:5.000

ARQUITECTO JEFE DE EQUIPO: JOSE L. ZATARAIN IGLESIAS
ARQUITECTO COLABORADOR: CARLOS SORIA GINER
INGENIERO DE CAMINOS: LEOPOLDO RIDRUEJO

M.S. C. Soria Giner

569.000

FECHA:
MAYO DE 1969

3	3	1
4	2	2
3	1	1
4	2	2

LEVANTAMIENTO TOPOGRAFICO

Nº 10-1

569.500

570.000

886.000

886.500

887.000

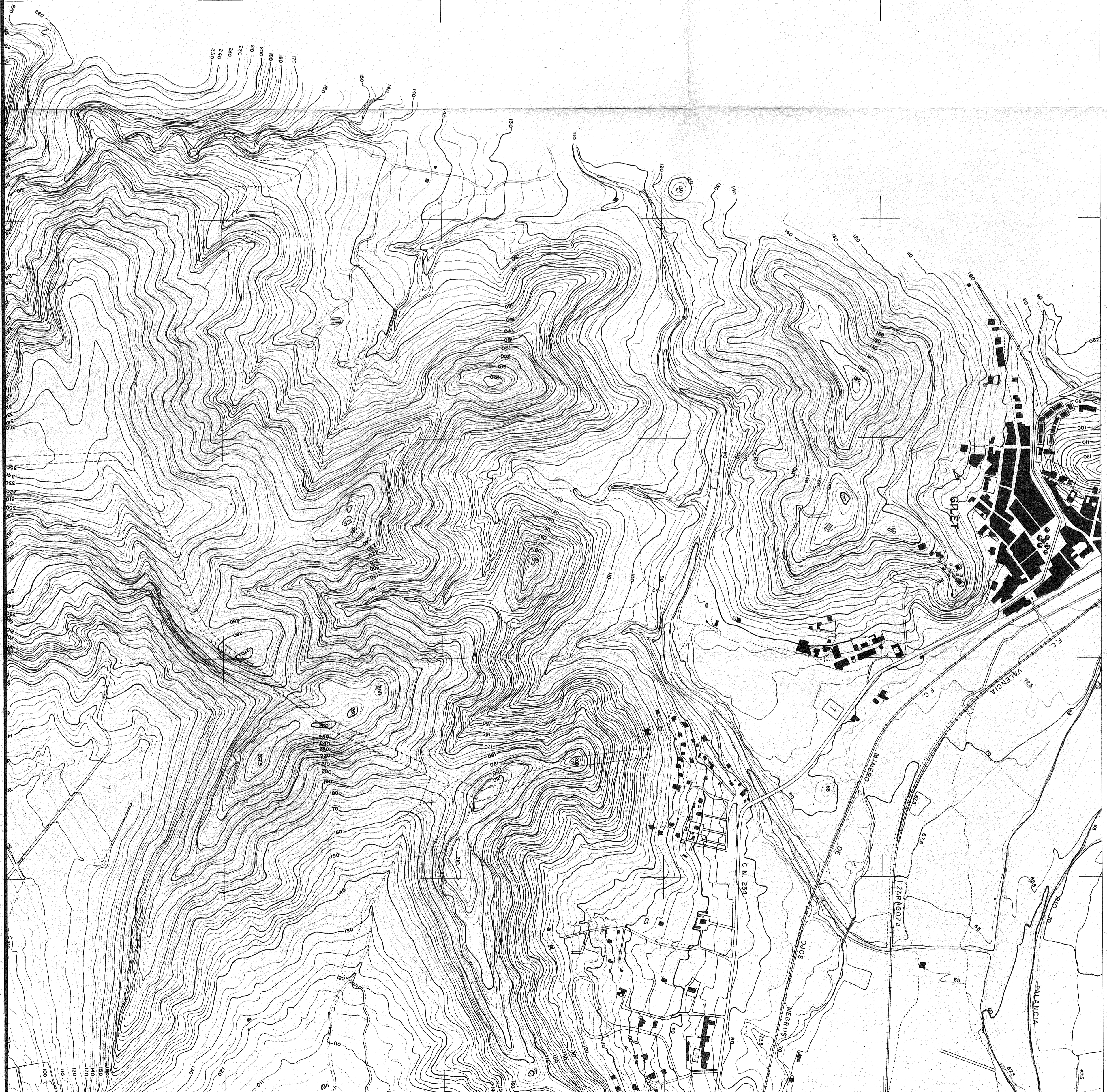
887.500

888.000

888.500

889.000

889.500



PLAN GENERAL DE ORDENACION URBANA DE SAGUNTO

ESCALA 1:5.000

ARQUITECTO JEFE DE EQUIPO: JOSE L. ZATARAIN IGLESIAS
ARQUITECTO COLABORADOR: CARLOS SORIA GINER
INGENIERO DE CAMINOS: LEOPOLDO RIDRUEJO

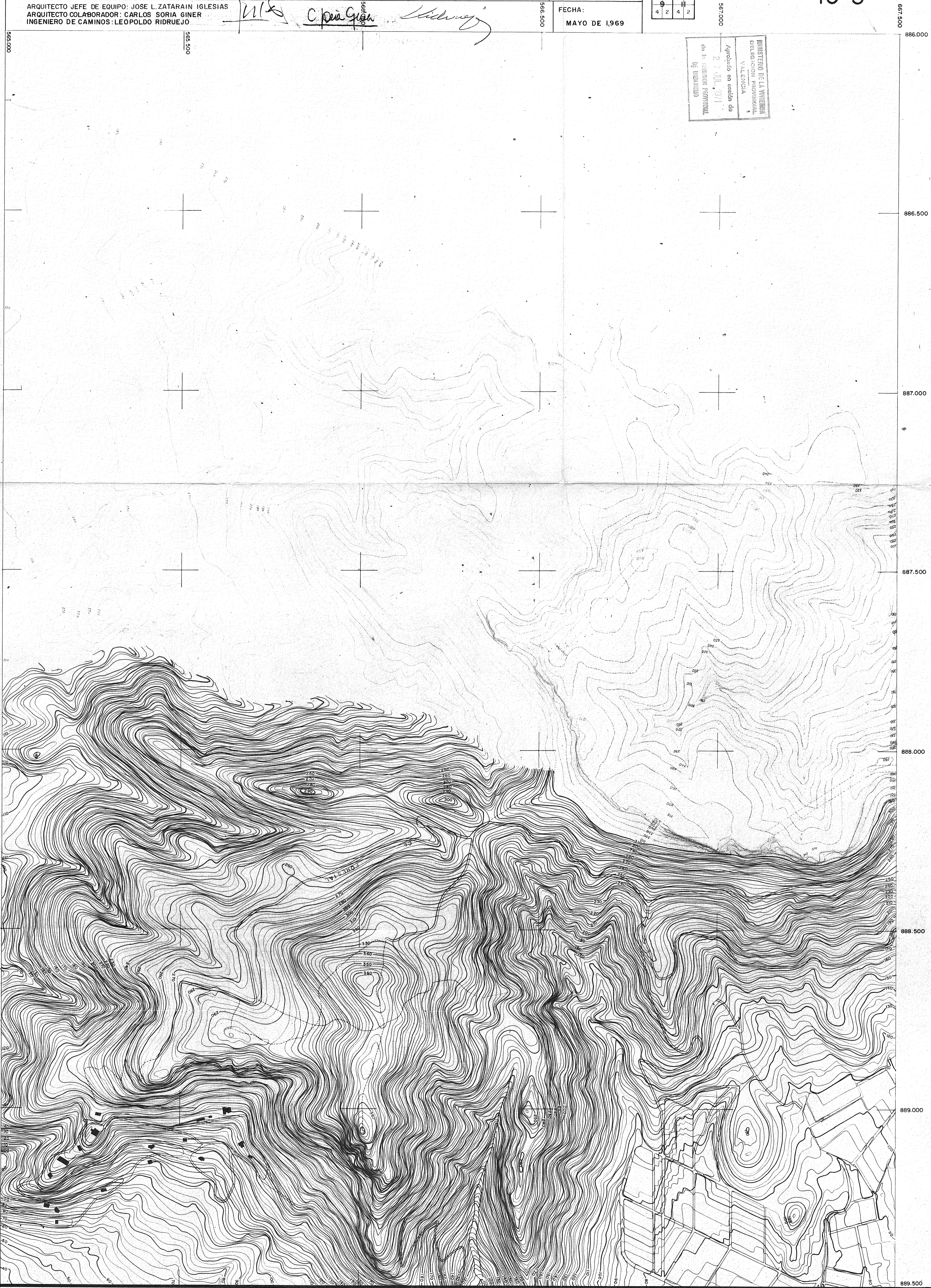
JLZ *CSG* *LR*

FECHA:
MAYO DE 1969

3	1	3	1
4	2	4	2
3	1	3	1
4	2	4	2

LEVANTAMIENTO TOPOGRAFICO
Nº 10-3

MINISTERIO DE LA VIVIENDA
DELEGACION PROVINCIAL
VALENCIA
Aprobado en sesión de
27 de Julio de 1971
de la Comisión Provincial
de Urbanismo



PLAN GENERAL DE ORDENACION URBANA DE SAGUNTO

ESCALA 1:5.000

ARQUITECTO JEFE DE EQUIPO: JOSE L. ZATARAIN IGLESIAS
ARQUITECTO COLABORADOR: CARLOS SORIA GINER
INGENIERO DE CAMINOS: LEOPOLDO RIDRUEJO

M. S. C. Soria Giner

FECHA:
MAYO DE 1969

LEVANTAMIENTO TOPOGRAFICO
Nº 10.4

3	1	3	1
1	0	4	2
4	2	4	2
3	1	3	1
4	2	4	2



PLAN GENERAL DE ORDENACION URBANA DE SAGUNTO

ESCALA 1:5.000

ARQUITECTO JEFE DE EQUIPO: JOSE L. ZATARAIN IGLESIAS
ARQUITECTO COLABORADOR: CARLOS SORIA GINER
INGENIERO DE CAMINOS: LEOPOLDO RIDRUEJO

116 E. P. Soria Giner

FECHA: MAYO DE 1969

3	1	3	1
4	2	4	2
3	1	3	1
4	2	4	2

LEVANTAMIENTO TOPOGRAFICO Nº 11-1

MINISTERIO DE LA VITICULTURA
DELEGACION PROVINCIAL
VALENCIA
Aprobado en sesión de
del 7 JUNIO 1971
de la COMISION PROVINCIAL
DE INGENIEROS



PLAN GENERAL DE ORDENACION URBANA DE SAGUNTO

ESCALA 1:5.000

ARQUITECTO JEFE DE EQUIPO: JOSE L. ZATARAIN IGLESIAS
ARQUITECTO COLABORADOR: CARLOS SORIA GINER
INGENIERO DE CAMINOS: LEOPOLDO RIDRUEJO

M.S. C. Quiñones

FECHA:
MAYO DE 1.969

3	1	3	1
4	2	4	2
3	1	3	1
4	2	4	2

LEVANTAMIENTO TOPOGRAFICO
Nº 11-2

MINISTERIO DE ENHENERIA
DELEGACION PROVINCIAL
VALENCIA
Aprobado en sesión de
27 JUL. 1971
de la COMISION PROVINCIAL
DE URBANISMO



PLAN GENERAL DE ORDENACION URBANA DE SAGUNTO

ESCALA 1:5.000

ARQUITECTO JEFE DE EQUIPO: JOSE L. ZATARAIN IGLESIAS
ARQUITECTO COLABORADOR: CARLOS SORIA GINER
INGENIERO DE CAMINOS: LEOPOLDO RIDRUEJO

M.S. C. de Soria Giner

571.500

FECHA:
MAYO DE 1969

3	1	3	1
4	2	4	2
3	1	3	1
4	2	4	2

LEVANTAMIENTO TOPOGRAFICO
Nº 11-3

572.000

572.500



896.500

PLAN GENERAL DE ORDENACION URBANA DE SAGUNTO

ESCALA 1:5.000

ARQUITECTO JEFE DE EQUIPO: JOSE L. ZATARAIN IGLESIAS
ARQUITECTO COLABORADOR: CARLOS SORIA GINER
INGENIERO DE CAMINOS: LEOPOLDO RIDRUEJO

M/S C. Pérez Quiñones Ridruejo

571.500

FECHA:
MAYO DE 1969

3	1	3	1
4	2	4	2
3	1	3	1
4	2	4	2

LEVANTAMIENTO TOPOGRAFICO

Nº 11-4

572.000

572.500

896.500

897.000

897.500

898.000

898.500

899.000

899.500

900.000

MINISTERIO DE LA VIVIENDA
DELEGACION PROVINCIAL
VALENCIA
Aprobado en sesion de
27 JUL. 1971
de la COMISION PROVINCIAL
DE URBANISMO



PLAN GENERAL DE ORDENACION URBANA DE SAGUNTO

ESCALA 1:5.000

ARQUITECTO JEFE DE EQUIPO: JOSE L. ZATARAIN IGLESIAS
ARQUITECTO COLABORADOR: CARLOS SORIA GINER
INGENIERO DE CAMINOS: LEOPOLDO RIDRUEJO

J. L. Zatarain Iglesias
C. Soria Giner
L. Ridruejo

571.500

FECHA:
MAYO DE 1.969

3	1	3	1
4	0	4	2
3	1	3	1
4	2	4	2

LEVANTAMIENTO TOPOGRAFICO
Nº 12-3

572.000

572.500

886.000

886.500

887.000

887.500

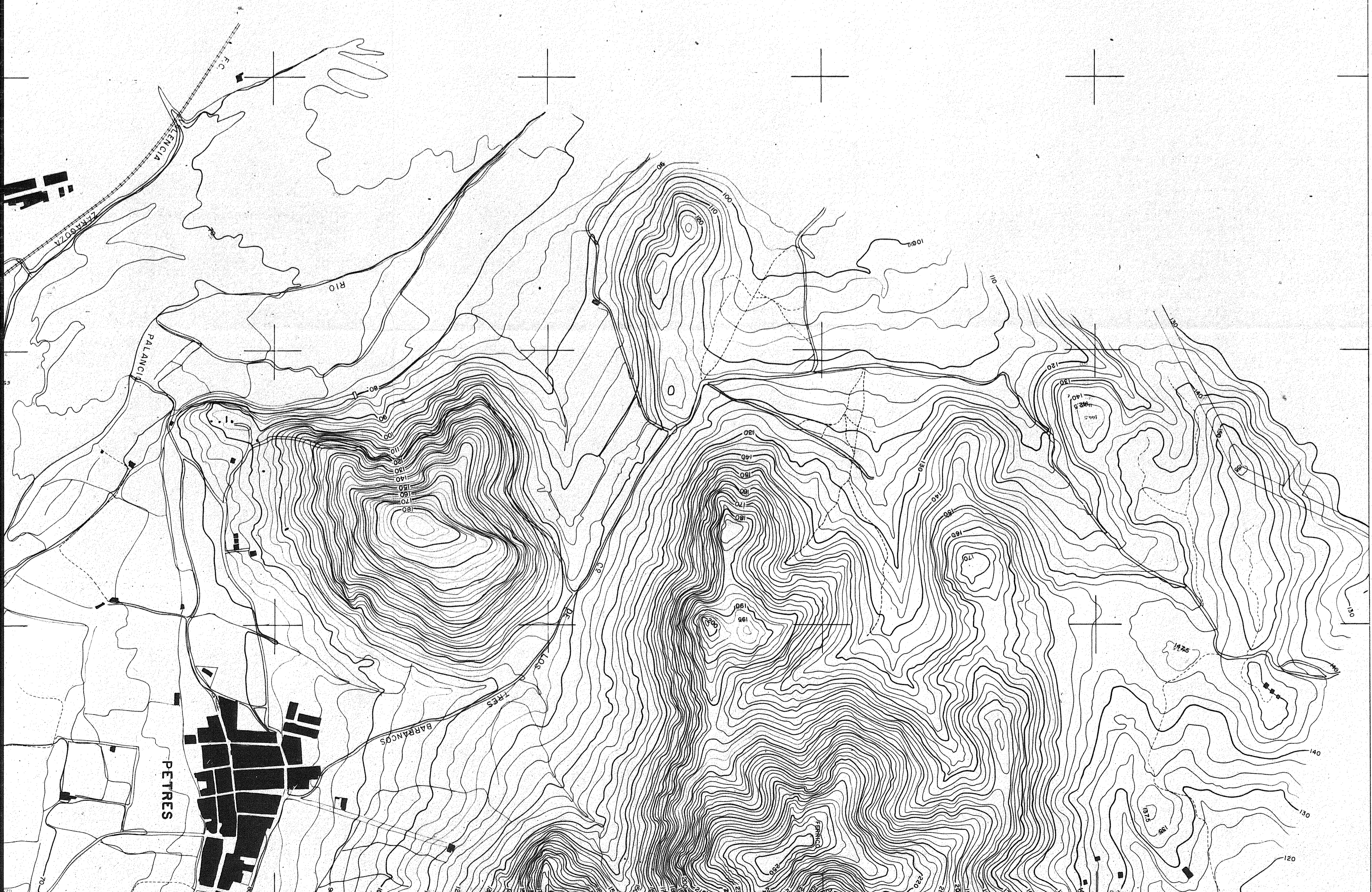
888.000

888.500

889.000

889.500

MINISTERIO DE LA VIVIENDA
SELECCION PROVINCIAL
VALENCIA
Aprobado en sesión de
27 JUL. 1971
de la COMISION PROVINCIAL
DE URBANISMO



PLAN GENERAL DE ORDENACION URBANA DE SAGUNTO

ESCALA 1:5.000

ARQUITECTO JEFE DE EQUIPO: JOSE L. ZATARAIN IGLESIAS
ARQUITECTO COLABORADOR: CARLOS SORIA GINER
INGENIERO DE CAMINOS: LEOPOLDO RIDRUEJO

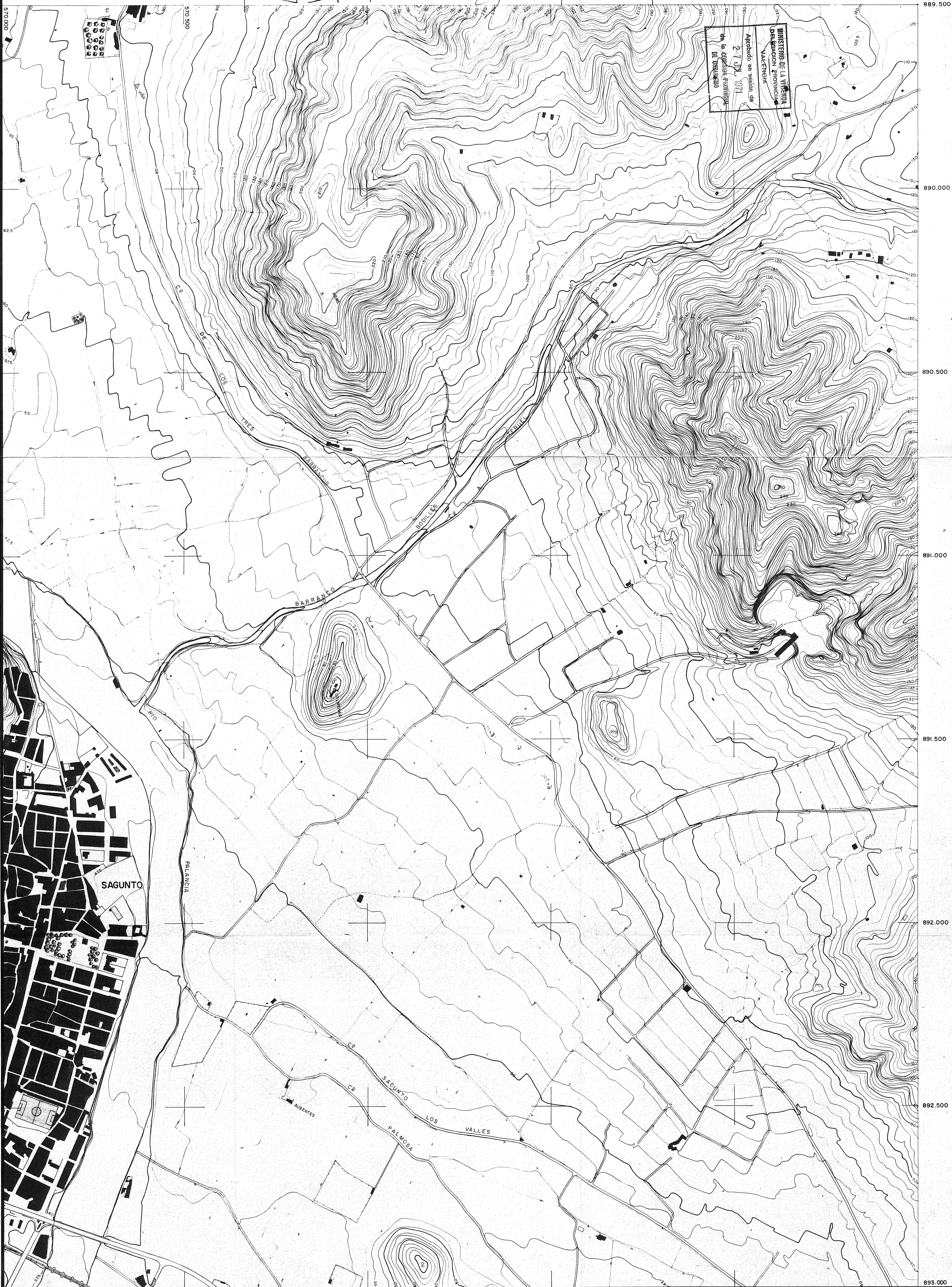
W.L.S. C. Soria Giner

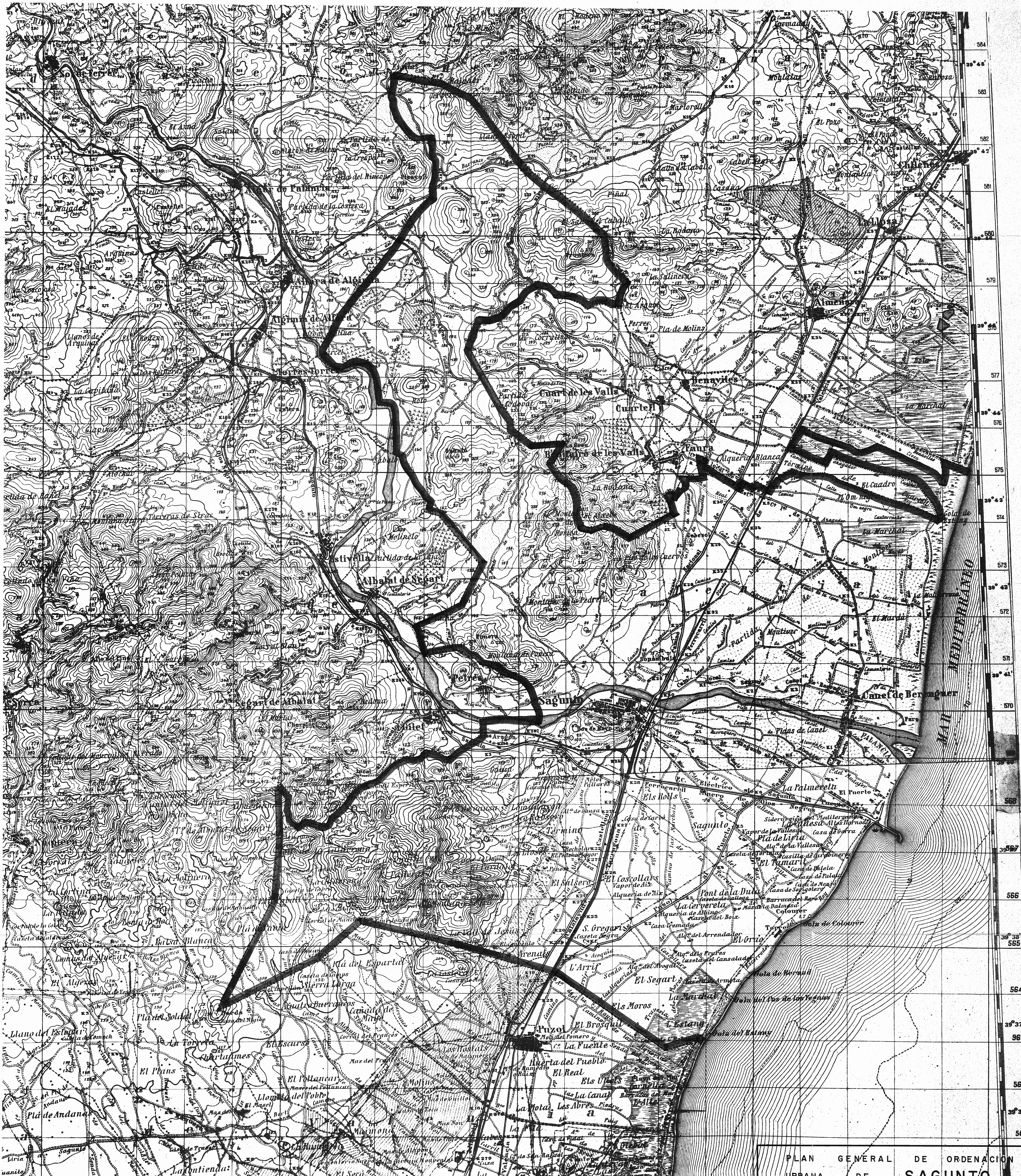
FECHA:
MAYO DE 1969

3	1	3	1
4	2	4	2
3	1	3	1
4	2	4	2

LEVANTAMIENTO TOPOGRAFICO
Nº 12-4

MINISTERIO DE LA VIVIENDA
DE LA REGION PROVINCIAL
VALLENAVA
Aprobado en sesión de
la Comisión Asesora
de Ordenación
27 JUN 1971





PLAN GENERAL DE ORDENACION
 URBANA DE SAGUNTO


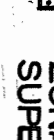

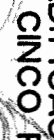
LEVANTAMIENTO TOPOGRAFICO

ESCALA: 1:25000

ARQUITECTO JEFE DE EQUIPO: JOSE LUIS ZATARAIN IGLESIAS
 ARQUITECTO COLABORADOR: CARLOS SORIA GNER
 INGENIERO DE CAMINOS: LEOPOLDO RIBRUEJO

FECHA: MAYO 1.968

LEYENDA

-  MAS DE 100 AÑOS
-  DE 100 A 30 AÑOS
-  MENOS DE 30 AÑOS
-  ZONAS DE EDIFICACION ALTA SUPERIOR A CINCO PLANTAS


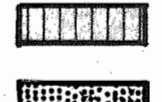



MINISTERIO DE OBRAS PUBLICAS
 DELEGACION PROVINCIAL
 VALENCIA
 Aprobado en sesión de
 27 JUL. 1971
 de la COMISION PROVINCIAL
 DE URBANISMO




PLAN GENERAL DE ORDENACION URBANA DE SAGUNTO		a-2
INFORMACION URBANISTICA	EDIFICACION EXISTENTE	
ESCALA 1:5.000	ARQUITECTO JEFE DE EQUIPO JOSE L. ZATARAIN IGLESIAS	
FECHA	ARQUITECTO COLABORADOR CARLOS SORIA GINER	
HOJA nº 1	INGENIERO DE CAMINOS LEOPOLDO RIDRUEJO	

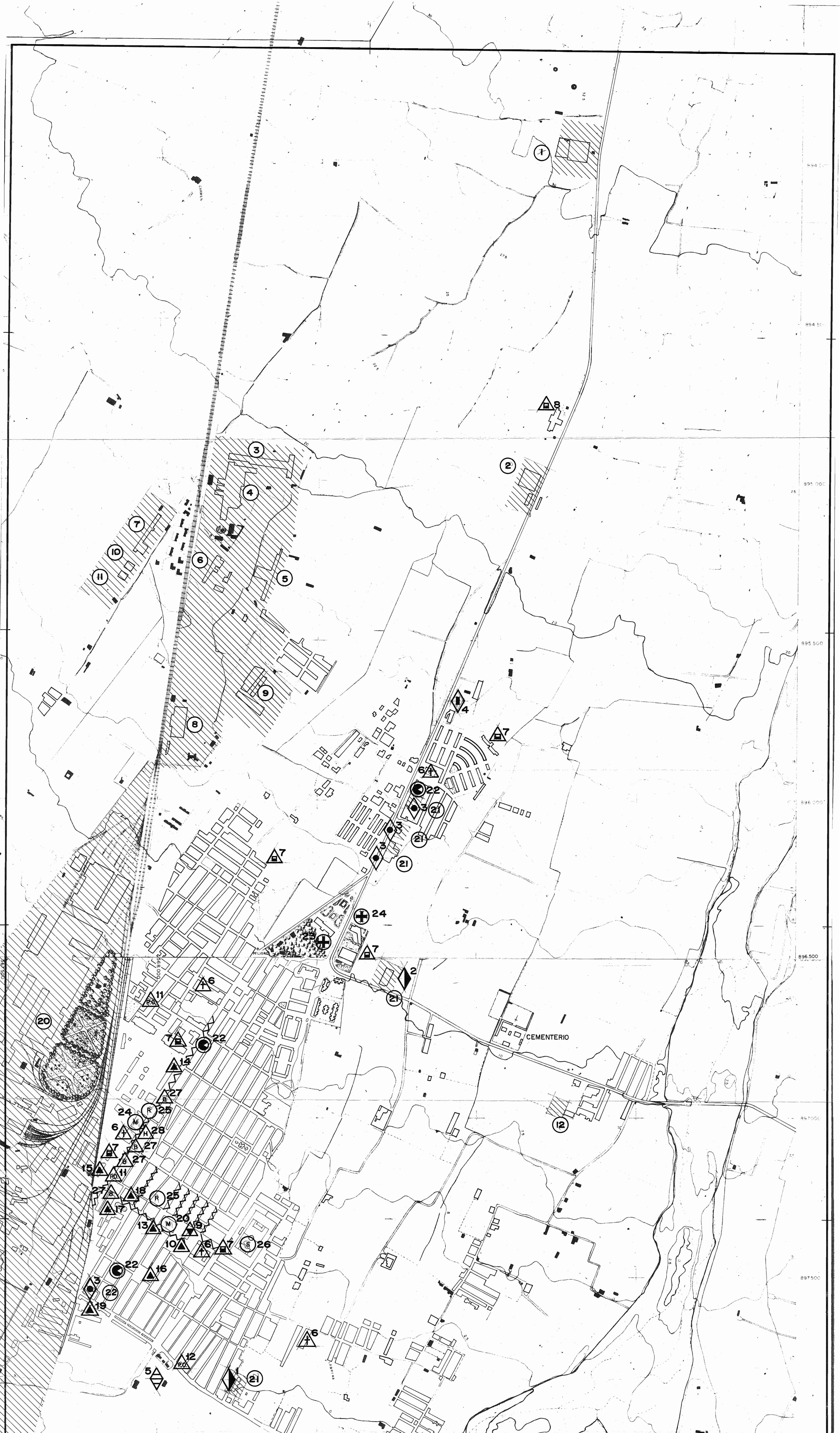


LEYENDA

-  MAS DE 30 AÑOS
-  MENOS DE 30 AÑOS
-  ZONAS DE EDIFICACION ALTA SUPERIOR A CINCO PLANTAS

MINISTERIO DE VIVIENDA
 DELEGACION PROVINCIAL
 VALLE DE ALICANTE
 Aprobado en sesión de
 27 JUN 1971
 de la COMISION PROVINCIAL
 DE URBANISMO

PLAN GENERAL DE ORDENACION URBANA DE SAGUNTO		a-2
INFORMACION URBANISTICA	EDIFICACION EXISTENTE	
ESCALA 1: 5.000	ARQUITECTO JEFE DE EQUIPO JOSE L. ZATARAIN IGLESIAS 	
FECHA	ARQUITECTO COLABORADOR CARLOS SORIA GINER 	
HOJA nº 2	INGENIERO DE CAMINOS LEOPOLDO RIDRUEJO 	



LEYENDA

ALMACENES, TALLERES, INDUSTRIA URBANA

- ◆ ALMACENES
1-ALMACEN MUNICIPAL
2-ALMACENES DE NARANJA
- ◆ TALLERES
3-TALLERES Y SERVICIOS DEL AUTOMOVIL
- ◆ ESTACIONES DE SERVICIO
4-GASOLINERAS
- ◆ INSTALACIONES URBANAS
5-SALAS DE BOMBAS DE IMPULSION DE ALCANTARILLADO

EDIFICIOS PUBLICOS

- ▲ RELIGIOSOS
6-CENTROS PARROQUIALES
- ▲ ENSEÑANZA
7-GRUPOS ESCOLARES
8-INSTITUTO
- ▲ CULTURA
9-BIBLIOTECA
- ▲ ADMINISTRACION
10-TENENCIA DE ALCALDIA
11-CUARTEL GUARDIA CIVIL
12-COMISARIA POLICIA
13-CASA SINDICAL C.N.S.
14-OFICINAS A.H.V. Y GERENCIA
15-OFICINAS SIERRA MENERA
16-AUXILIO SOCIAL
17-F.E.T. Y DE LAS J.O.N.S.

- ▲ ADMINISTRACION
18-TELEFONICA
19-TELEGRAFOS
- (M) MERCADOS
20-MERCADO PRINCIPAL
21-SUPERMERCADO
- ESPECTACULOS
22-CINEMATOGRAFOS
- ⊕ EDIFICIOS SANITARIOS
23-SANATORIO
24-AMBULATORIO
- (R) RECREO
25-SOCIEDADES Y CENTROS RECREATIVOS
- (S) DEPORTES
26-CAMPO DE FUTBOL FORNAS
- (B) FINANZAS
27-BANCOS Y SUCURSALES
- (H) SUMINISTRO ELECTRICO
28-HIDROELECTRICA ESPAÑOLA

~ LOCALIZACION COMERCIAL

DINAMICA INDUSTRIAL

- ① S.I.D.E.S.A (CONSTRUCCION DE ESTRUCTURAS METALICAS)
- ② MATADERO MUNICIPAL
- ③ FERROLAND (VIGUETAS CASTILLA)
- ④ FERROLAND
- ⑤ ALMACEN DE HIERROS FERREROS CASARES
- ⑥ MANUFACTURAS METALICAS
- ⑦ S.A.E.M. (VIGUETAS PREFABRICADAS)
- ⑧ ANTIGUA B.I.E.N.S.A.
- ⑨ FABRICA DE BOVEDILLAS GERMAN CASTELL
- ⑩ FUNDICION LEVANTINA
- ⑪ FABRICA DE LEJIA "LOS TRES RAMOS"
- ⑫ MATADERO DE AVES
- ⑬ ALTOS HORNOS VIZCAYA
- ⑭ ALMACENES DE NARANJA
- ⑮ SERVICIOS DEL AUTOMOVIL

MINISTERIO DE LA VIVIENDA
DELEGACION PROVINCIAL
VALENCIA
Aprobado en sesión de 27.11.1966
Jefe de Delegación
DE VIVIENDA

PLAN GENERAL DE ORDENACION URBANA DE SAGUNTO

a-3
a-4
a-6

INFORMACION URBANISTICA

ESCALA 1: 5.000
FECHA
HOJA nº 2

ESTRUCTURA URBANA

ARQUITECTO JEFE DE EQUIPO
JOSE L. ZATARAIN IGLESIAS
ARQUITECTO COLABORADOR
CARLOS SORIA GINER
INGENIERO DE CAMINOS
LEOPOLDO RIDRUEJO



LEYENDA

RED FUNDAMENTAL DE ALcantARILLADO

COLECTORES PRINCIPALES Y SENTIDO DEL EFLENTE

RED DE AGUA

EL TRAZADO ES EQUIVALENTE CON LA RED DE ALcantARILLADO YA QUE AMBAS REDES SE CONSTRUERON POR LA MISMA ZANJA

FUENTE : EXCMO. AYUNTAMIENTO DE SAGUNTO

PLAN GENERAL DE ORDENACION URBANA DE SAGUNTO

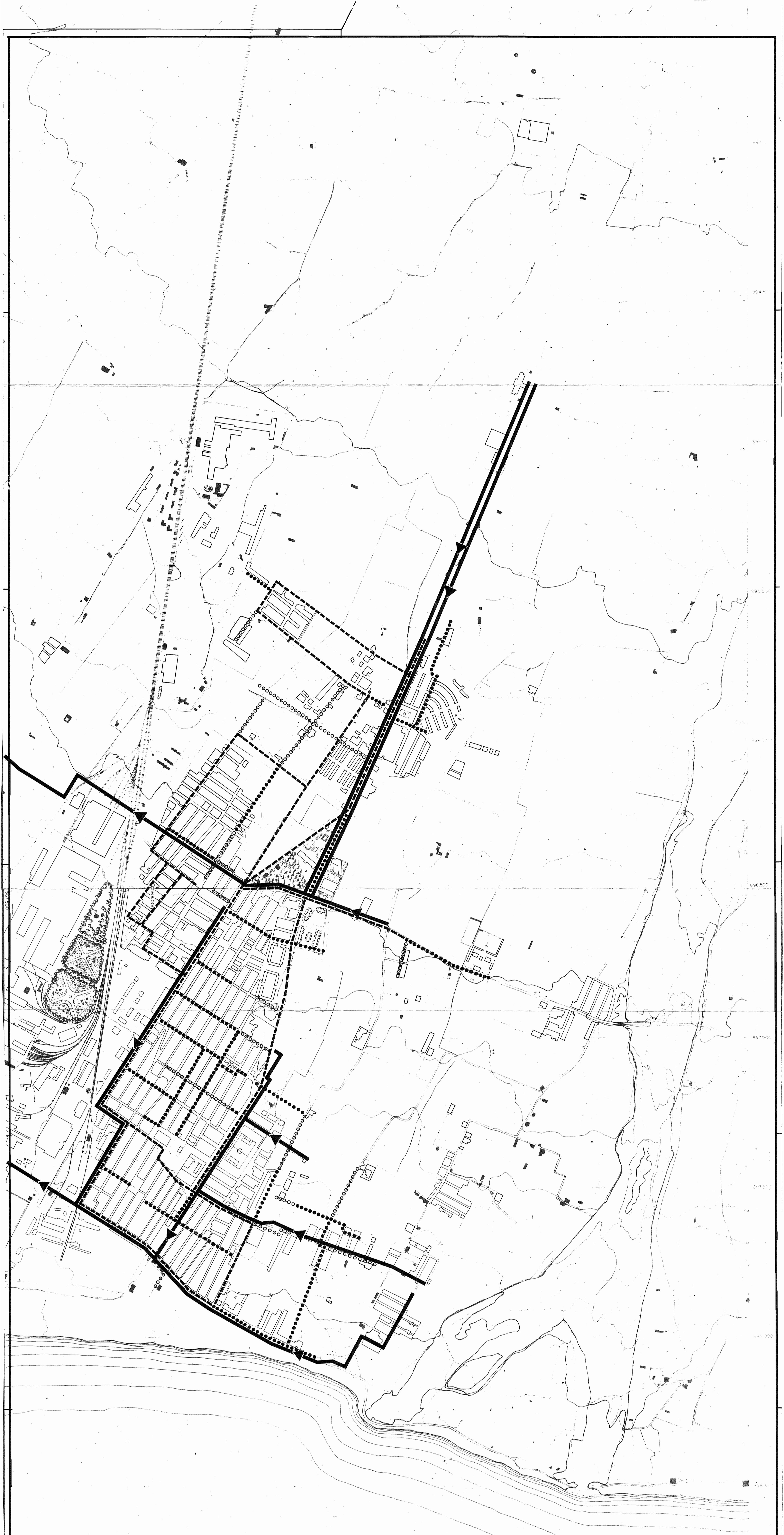
a-5

INFORMACION URBANISTICA	SERVICIOS URBANOS
ESCALA 1: 5.000	ARQUITECTO JEFE DE EQUIPO JOSE L. ZATARAIN IGLESIAS <i>J.L. Z.</i>
FECHA	ARQUITECTO COLABORADOR CARLOS SORIA GINER <i>C. S.</i>
HOJA nº 1	INGENIERO DE CAMINOS LEOPOLDO RIDRUEJO <i>L. R.</i>

MINISTERIO DE LA VIVIENDA
DELEGACION PROVINCIAL
VALENCIA

Aprobado en sesión de
27 JUN. 1971
de la COMISION PROVINCIAL
DE URBANISMO

INGENIERO DE CAMINOS LEOPOLDO RIDRUEJO



LEYENDA

RED FUNDAMENTAL DE DISTRIBUCION DE AGUA

- CONDUCCION >150 m.m.
- CONDUCCION DE 150-100m.m
- CONDUCCION <100 m.m.

RED FUNDAMENTAL DE ALCANTARILLADO

- ▲— COLECTORES PRINCIPALES Y SENTIDO DEL EFLUENTE

FUENTE : EXMO. AYUNTAMIENTO DE SAGUNTO

MINISTERIO DE LA VIVIENDA
 DELEGACION PROVINCIAL
 VALENCIA
 Aprobado en sesión de
 27 JUL. 1971
 de la COMISION PROVINCIAL
 DE URBANISMO

PLAN GENERAL DE ORDENACION URBANA DE SAGUNTO

a-5

INFORMACION URBANISTICA

ESCALA 1:5.000
 FECHA
 HOJA nº 2

SERVICIOS URBANOS

ARQUITECTO JEFE DE EQUIPO
 JOSE L. ZATARAIN IGLESIAS
 ARQUITECTO COLABORADOR
 CARLOS SORIA GINER
 INGENIERO DE CAMINOS
 LEOPOLDO RIDRUEJO

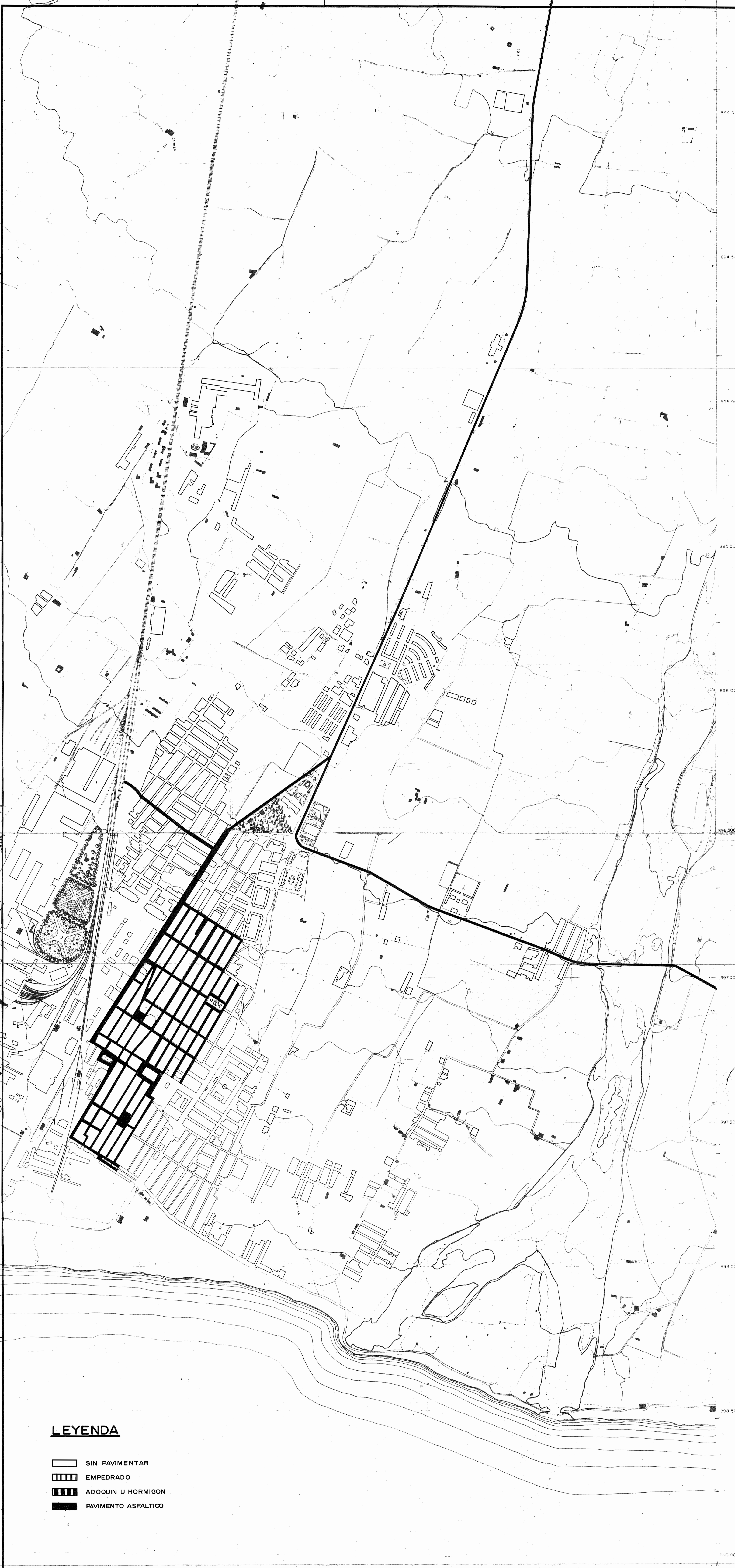
J.M.G.
C. Soria Giner
Leopoldo Ridruejo

PLAN GENERAL DE ORDENACION URBANA DE		SAGUNTO		D-7	
INFORMACION URBANISTICA		SEÑALAMIENTO RED VIARIA			
ESCALA	1 : 5.000	ARQUITECTO JEFE DE EQUIPO	JOSE L. ZATARAIN IGLESIAS		
FECHA		ARQUITECTO COLABORADOR	CARLOS SORIA GINER		
HOJA	nº 1	INGENIERO DE CAMINOS	LEOPOLDO RIBRUEJO		

MINISTERIO I.
DELEGACION PROVINCIAL
VALENCIA
Aprobado en sesión de
27 JUL. 1971
de la COMISION PROVINCIAL
DE URBANISMO



- LEYENDA**
- SIN PAVIMENTAR
 - EMPEDRADO
 - ADOQUIN U HORMIGÓN
 - PAVIMENTO ASFÁLTICO



LEYENDA

- SIN PAVIMENTAR
- EMPEDRADO
- ADOQUIN U HORMIGON
- PAVIMENTO ASFALTICO

MINISTERIO DE LA VIVIENDA
 DELEGACION PROVINCIAL
 VALENCIA
 Aprobado en sesion de
 27 JUL. 1971
 de la COMISION PROVINCIAL
 DE URBANISMO

**PLAN GENERAL DE ORDENACION URBANA DE
 SAGUNTO**

a-7

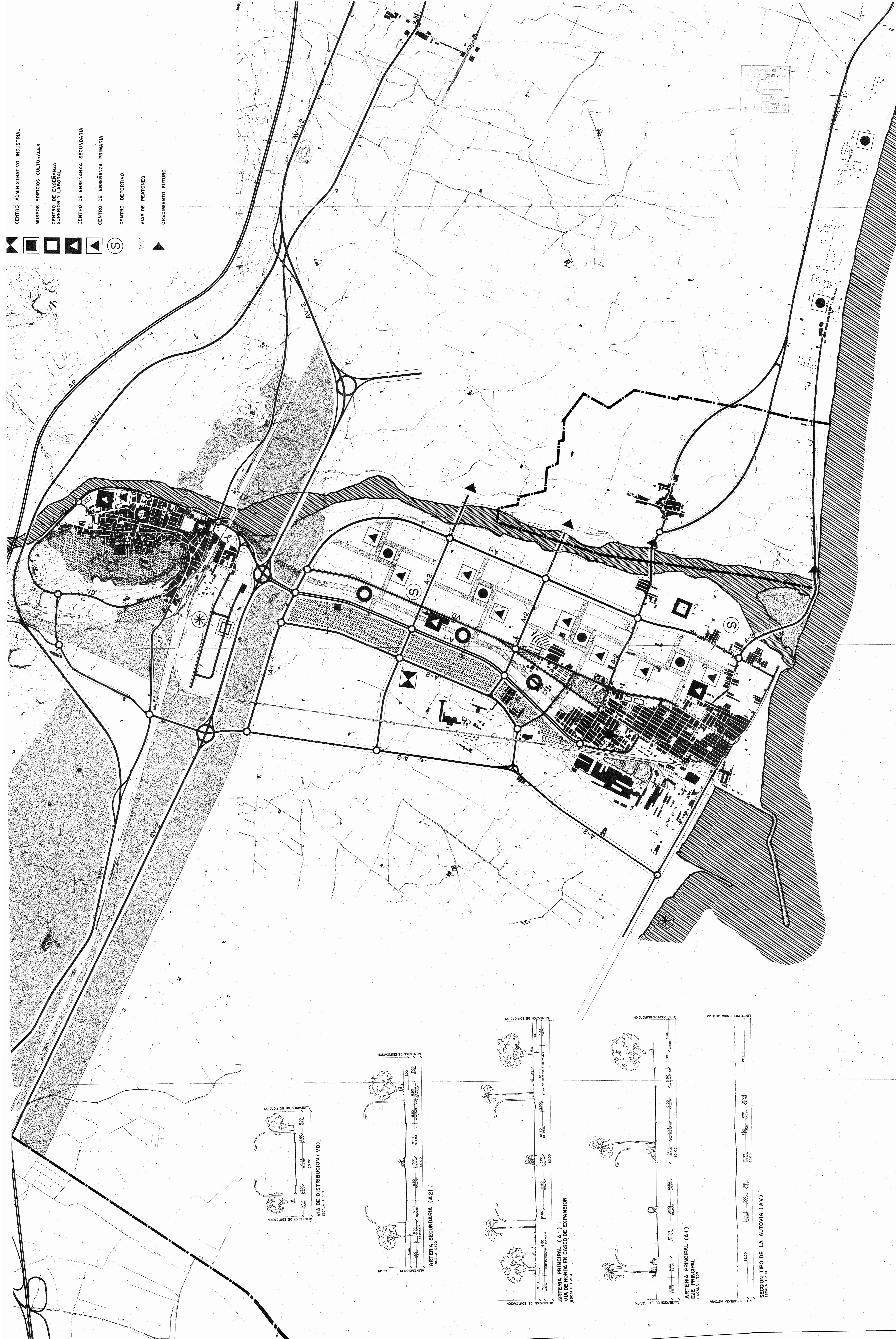
**INFORMACION
 URBANISTICA**

ESCALA 1:5.000
 FECHA
 HOJA n° 2

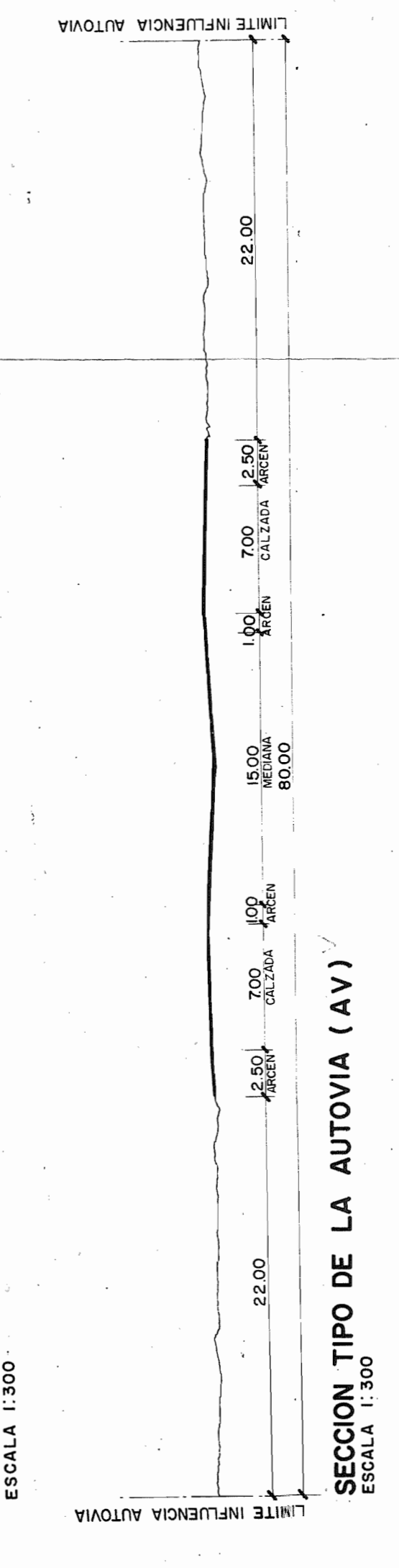
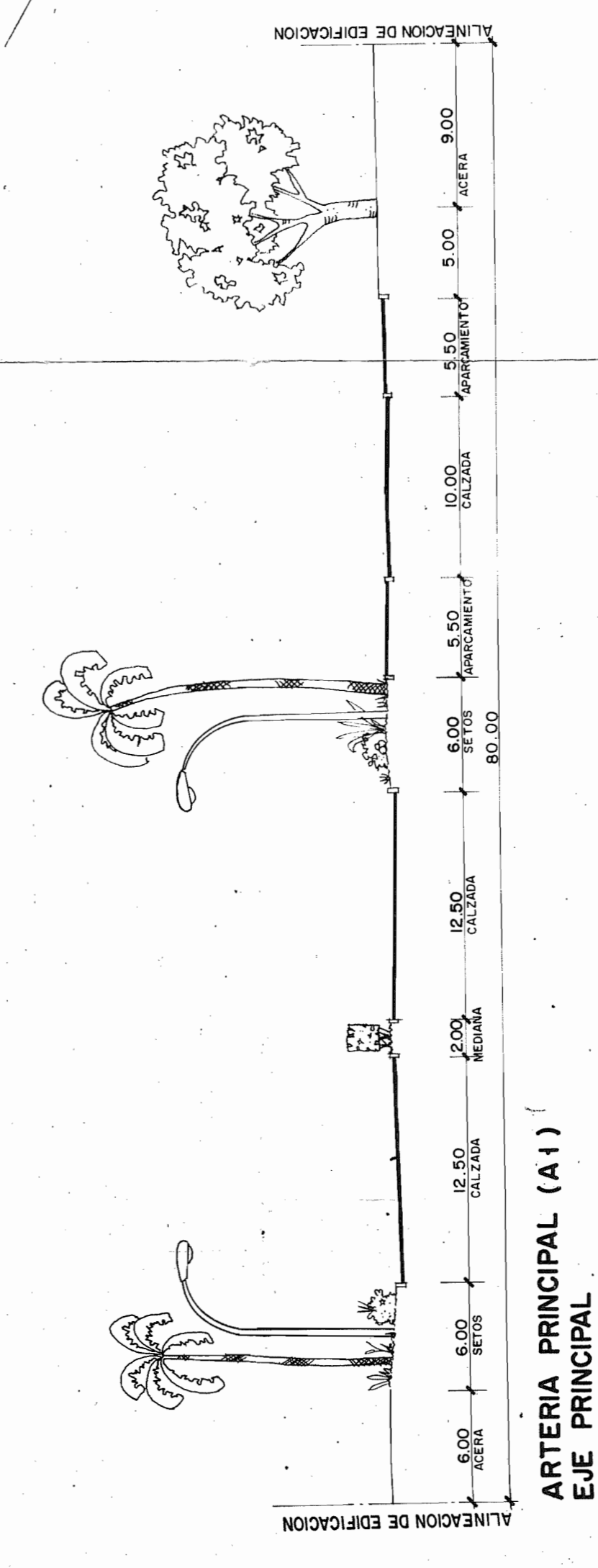
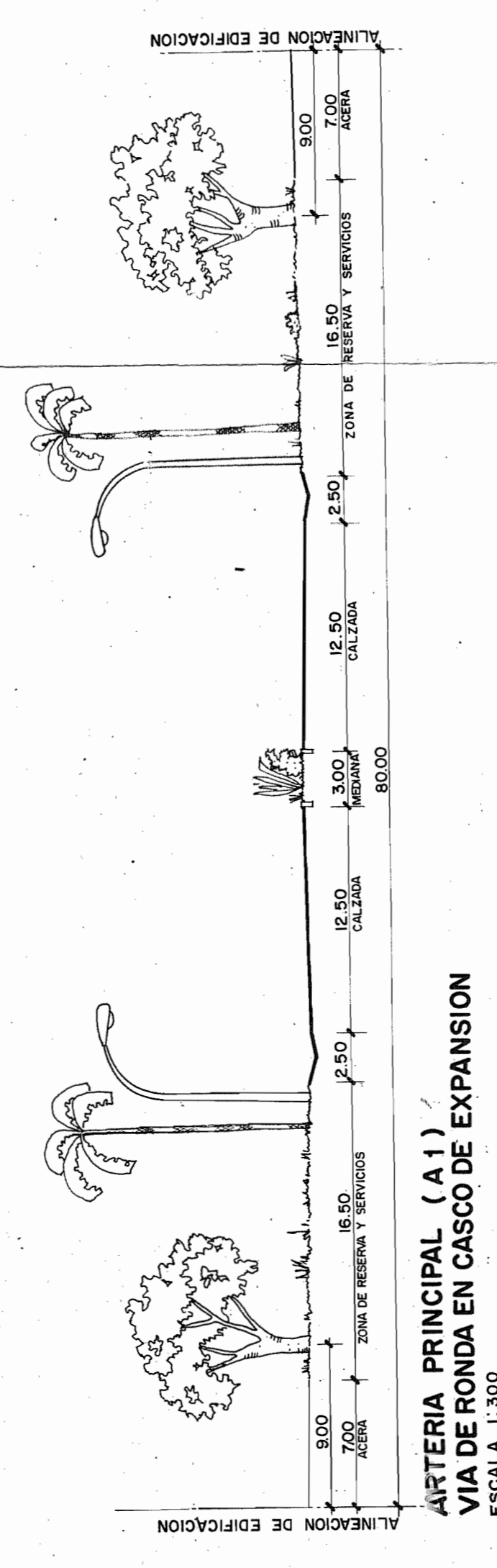
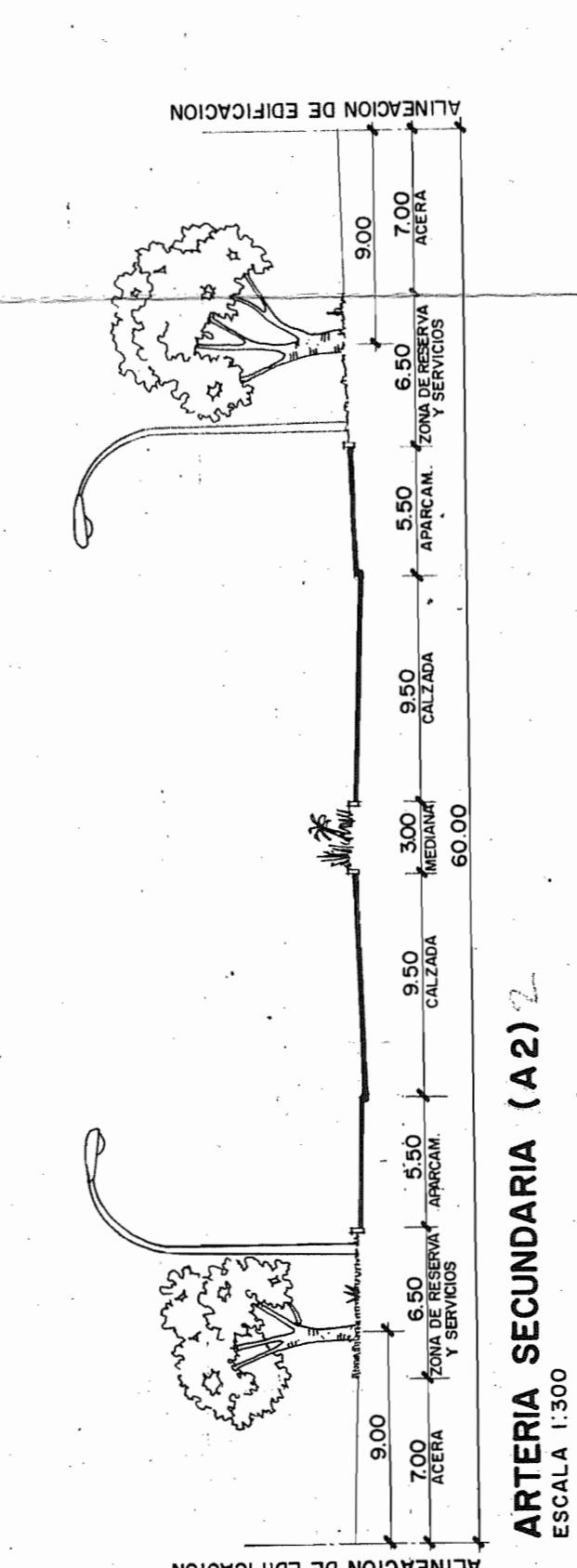
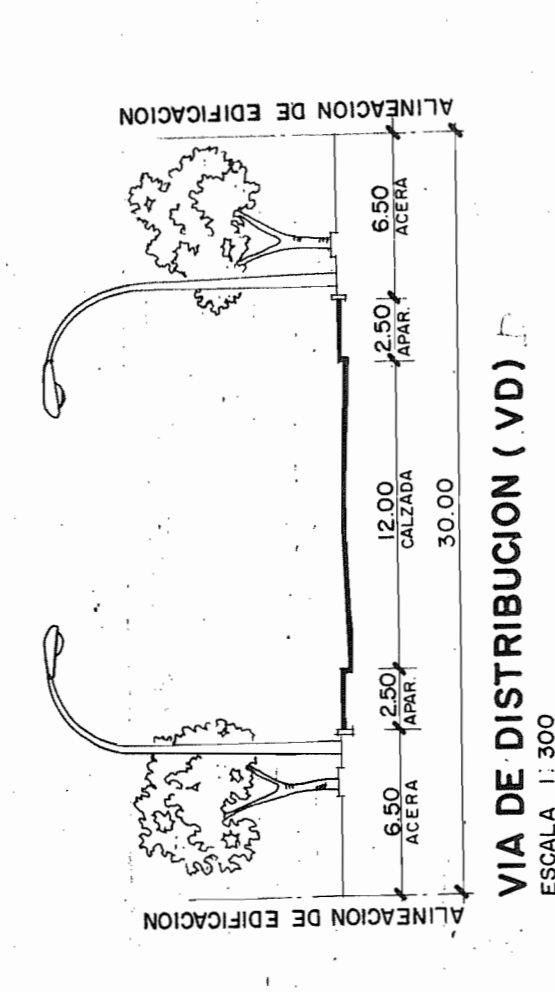
SEÑALAMIENTO RED VIARIO

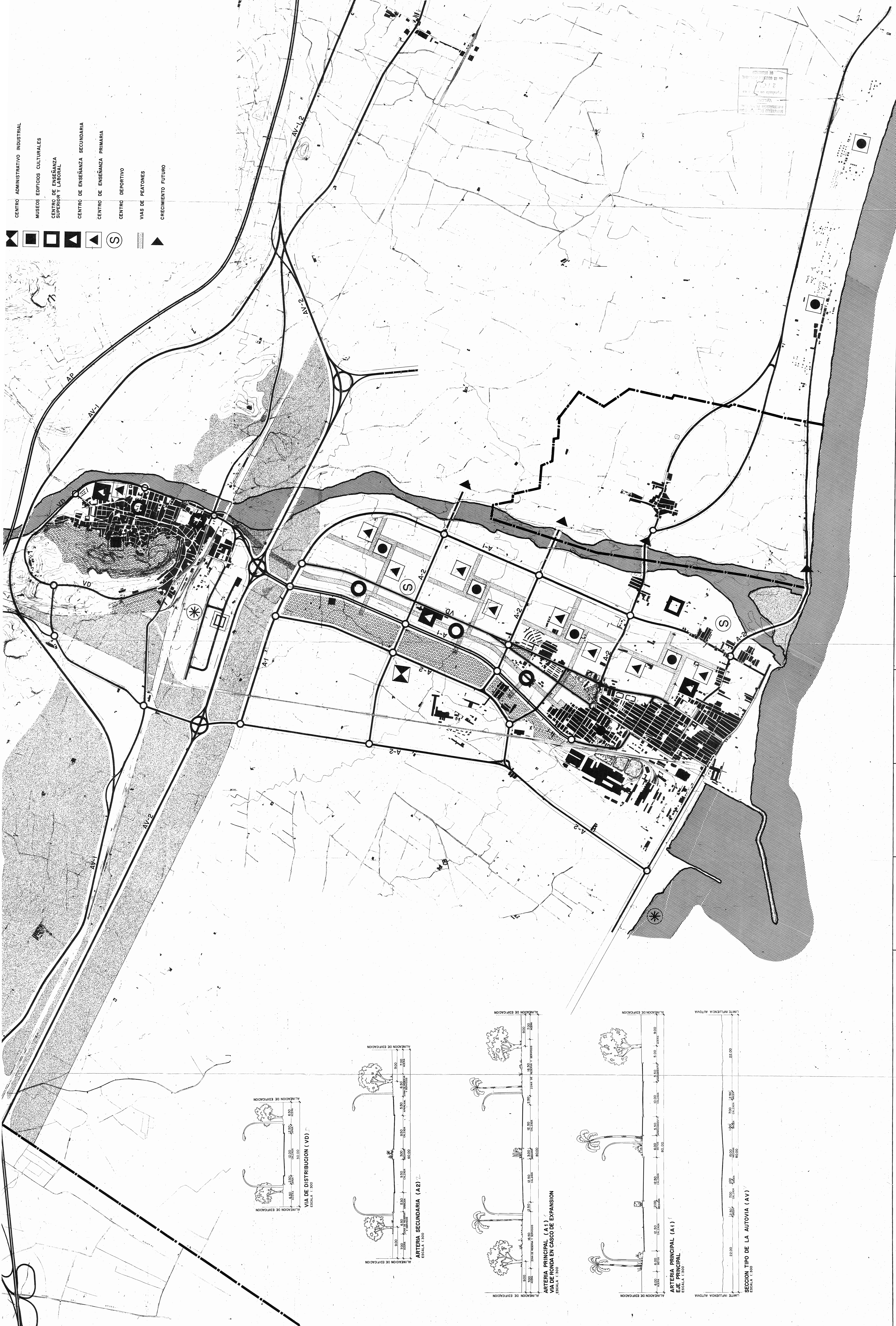
ARQUITECTO JEFE DE EQUIPO
 JOSE L. ZATARAIN IGLESIAS
 ARQUITECTO COLABORADOR
 CARLOS SORIA GINER
 INGENIERO DE CAMINOS
 LEOPOLDO RIDRUEJO

[Handwritten signatures and initials]

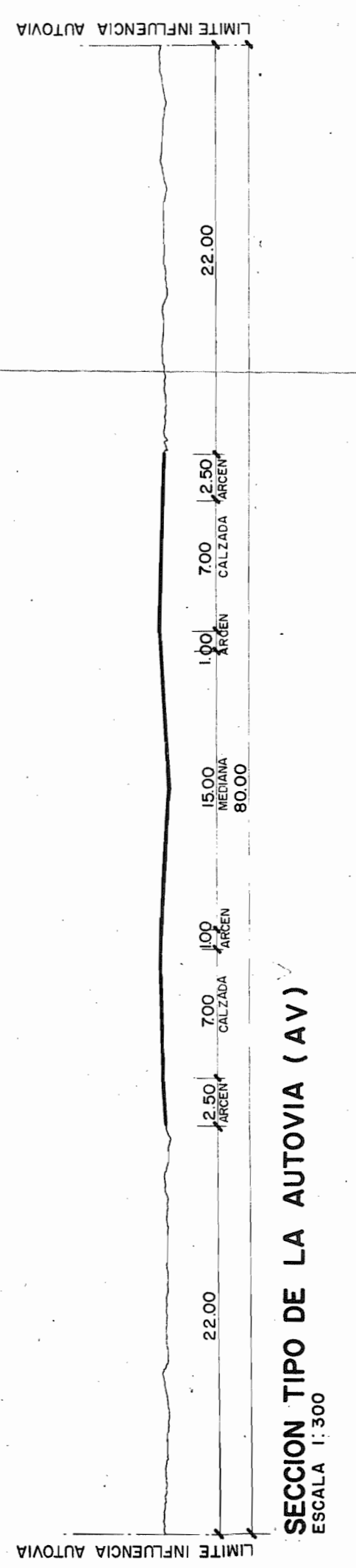
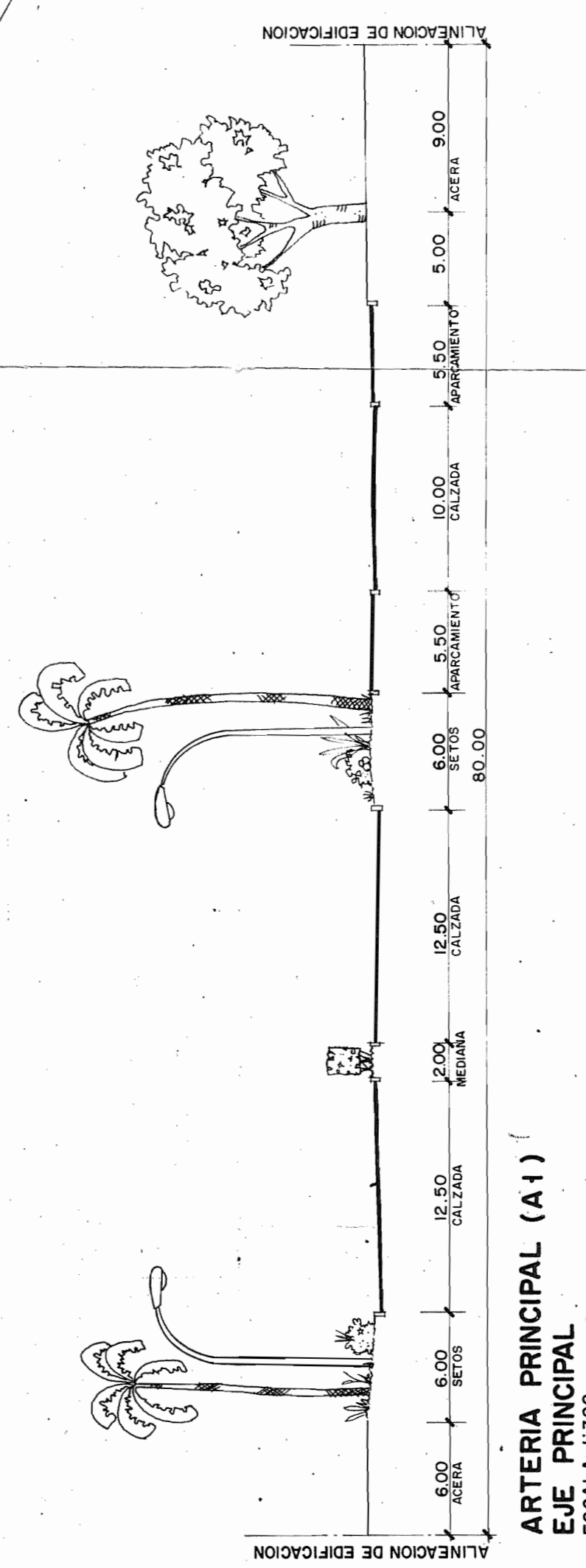
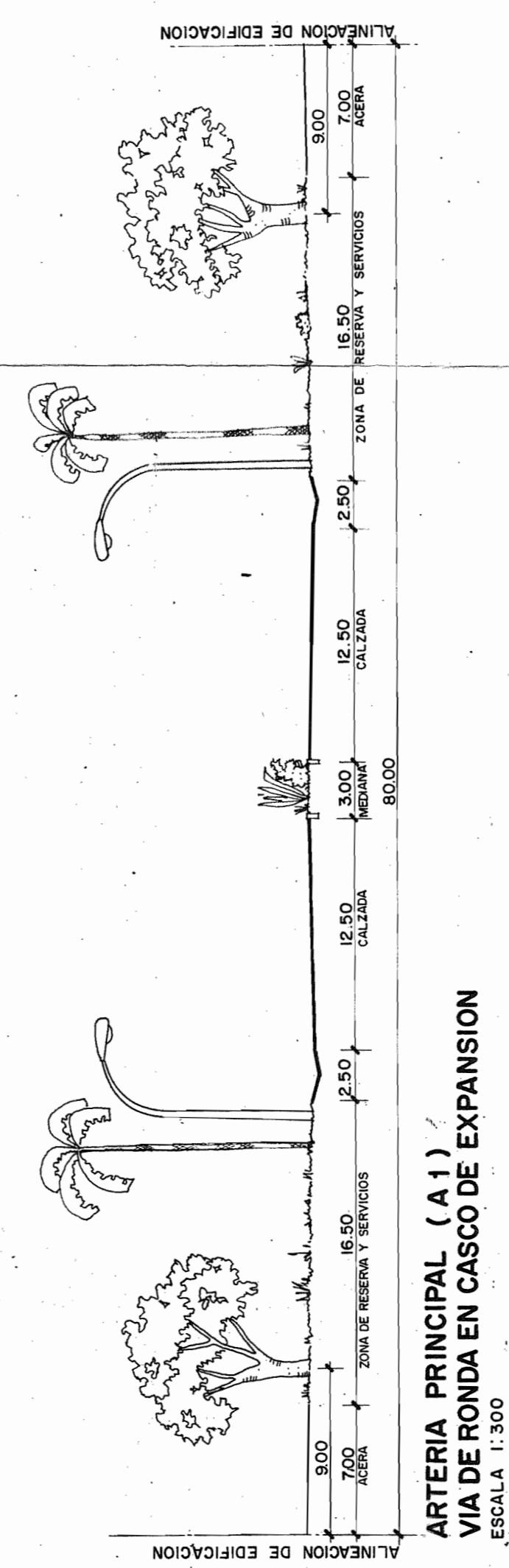
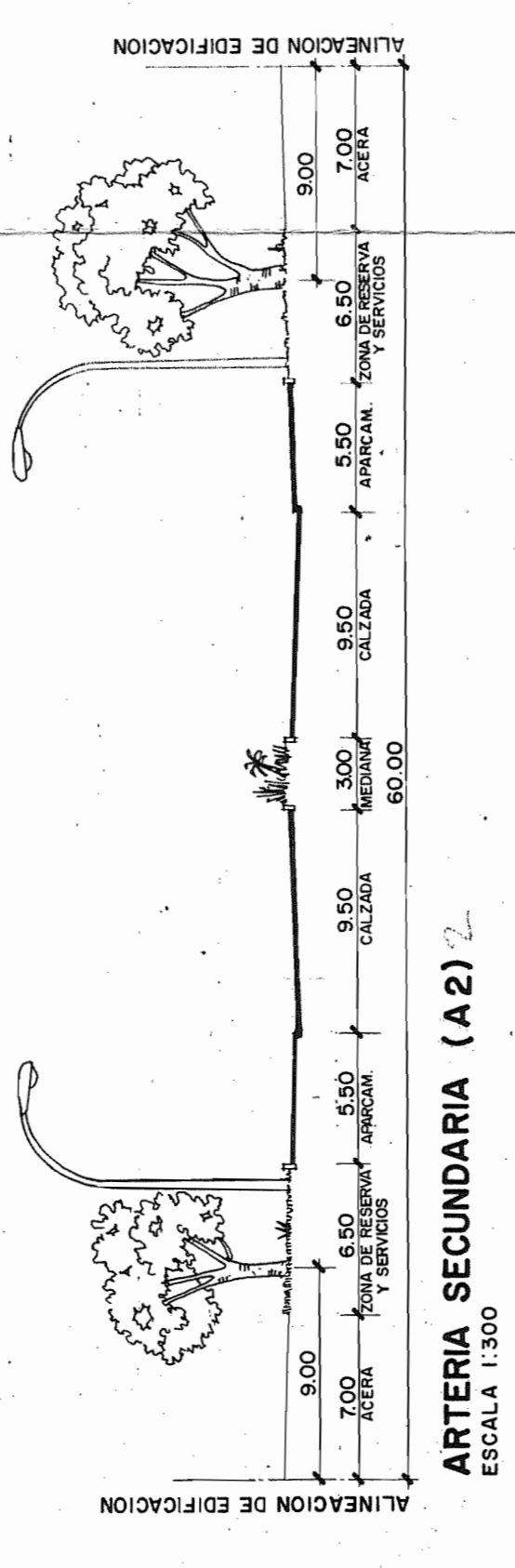
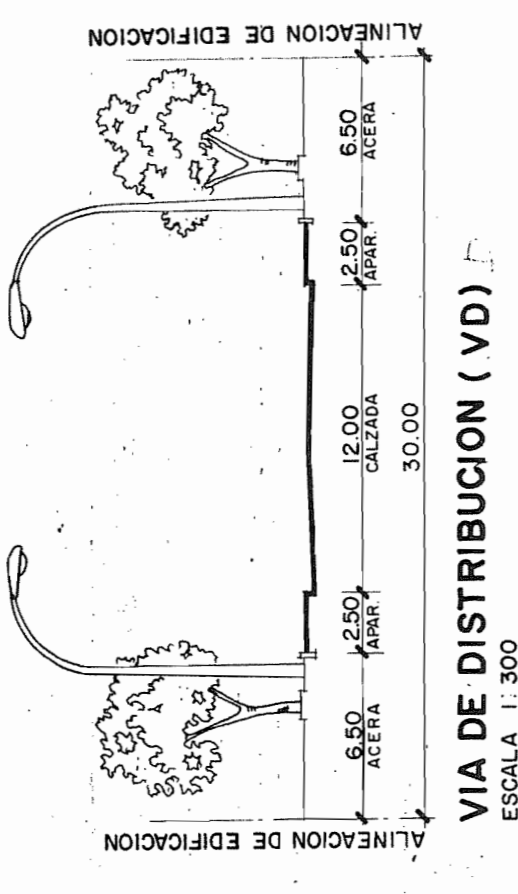


- ◀ CENTRO ADMINISTRATIVO INDUSTRIAL
- MUSEOS EDIFICIOS CULTURALES
- CENTRO DE ENSEÑANZA SUPERIOR Y LABORAL
- ▶ CENTRO DE ENSEÑANZA SECUNDARIA
- ▶ CENTRO DE ENSEÑANZA PRIMARIA
- ▶ CENTRO DEPORTIVO
- ▶ VIAS DE PEATONES
- ▶ CRECIMIENTO FUTURO



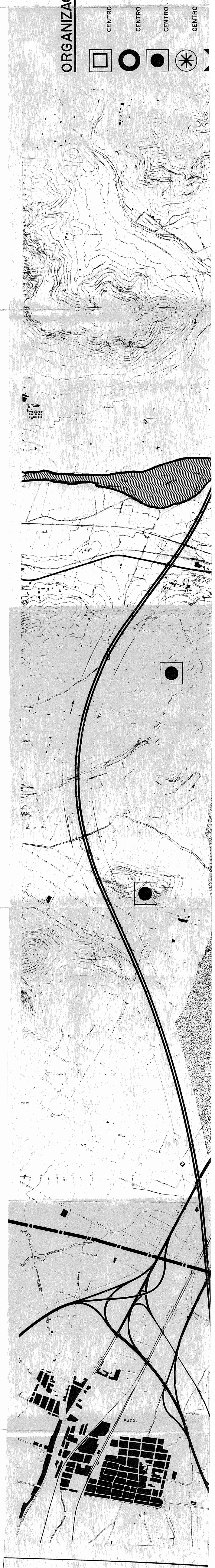


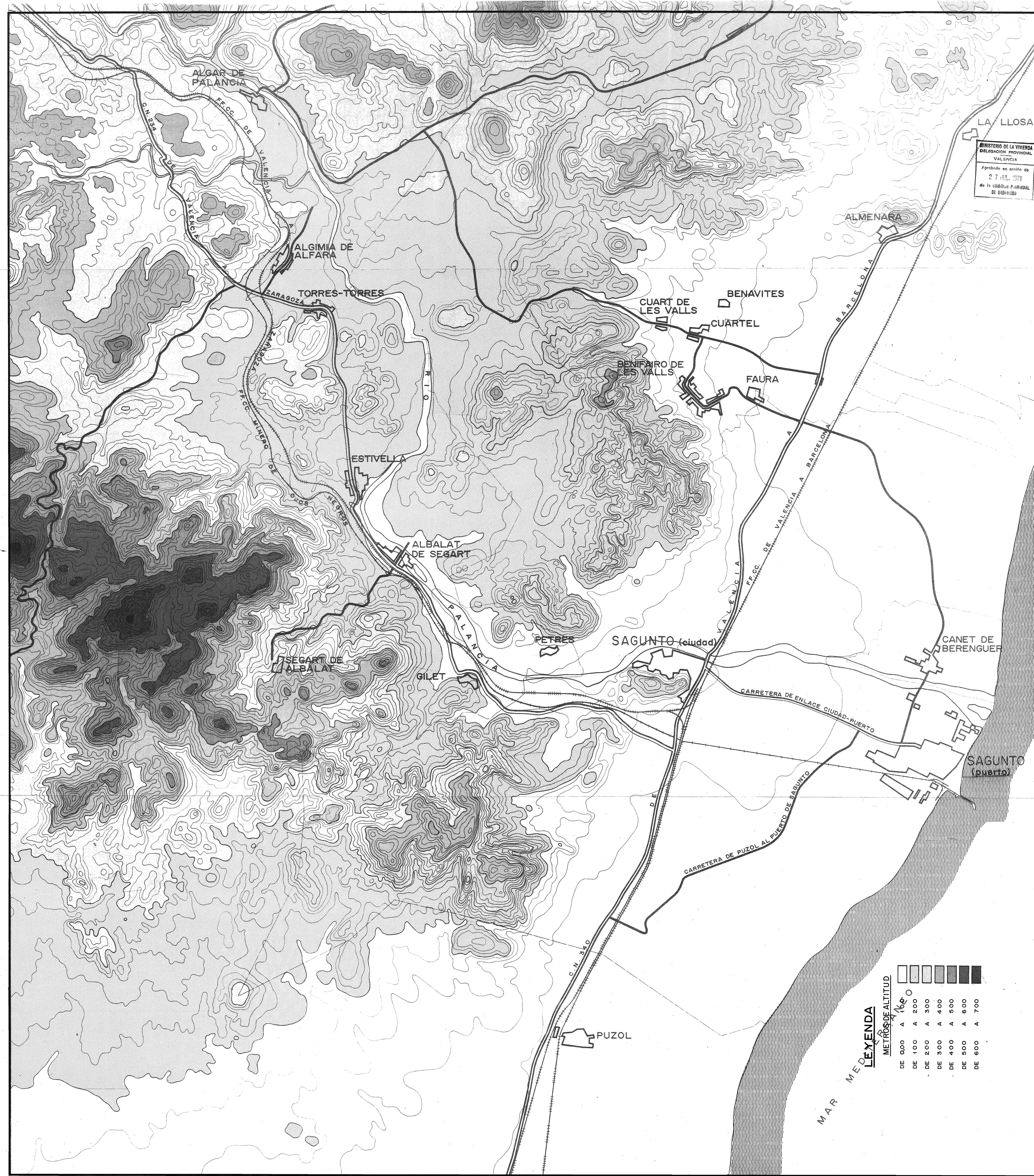
- ▣ CENTRO ADMINISTRATIVO INDUSTRIAL
- ▣ MUSEOS EDIFICIOS CULTURALES
- ▣ CENTRO DE ENSEÑANZA SUPERIOR Y LABORAL
- ▣ CENTRO DE ENSEÑANZA SECUNDARIA
- ▣ CENTRO DE ENSEÑANZA PRIMARIA
- ⊙ CENTRO DEPORTIVO
- ▬ VIAS DE PEATONES
- ▴ CRECIMIENTO FUTURO



ORGANIZACION (INDICATIVA)


- CENTRO COMARCAL
- CENTRO PRINCIPAL
- CENTRO SECUNDARIO
- ✳ CENTRO DE COMUNICACIONES





MINISTERIO DE LA VIVIENDA
 DELEGACION PROVINCIAL
 VALENCIA
 Aprobado en sesión de
 27 JUN. 1971
 de la COMISIÓN PROVINCIAL
 DE URBANISMO

INGENIERO DE CAMINOS <i>Leopoldo Riquelme</i> LEOPOLDO RIQUELME		A-1	
		HOJA	Nº 1
ARQUITECTO COLABORADOR <i>Carlos Soria Giner</i> CARLOS SORIA GINER	ARQUITECTO JEFE DE EQUIPO <i>Jose L. Zatarain Iglesias</i> JOSE L. ZATARAIN IGLESIAS	FECHA	MAYO 1970
		ESCALA	1:25.000
PLAN GENERAL DE ORDENACION URBANA DE SAGUNTO		HIPSOMETRIA	
INFORMACION DE LA COMARCA			



MINISTERIO DE LA VIVIENDA
 DELEGACION PROVINCIAL
 VALENCIA

Aprobado en sesión de
 27 de Mayo de 1970

INGENIERO DE CAMINOS
 LEOPOLDO RIBRUCO

HOJA N.º 1

ARQUITECTO COLABORADOR
 CARLOS SORIA GINER

FECHA
 MAYO 1970

ARQUITECTO JEFE DE EQUIPO
 JOSE L. ZATARAIN IGLESIAS

ESCALA
 1:25.000

PLAN GENERAL DE ORDENACION URBANA DE SAGUNTO

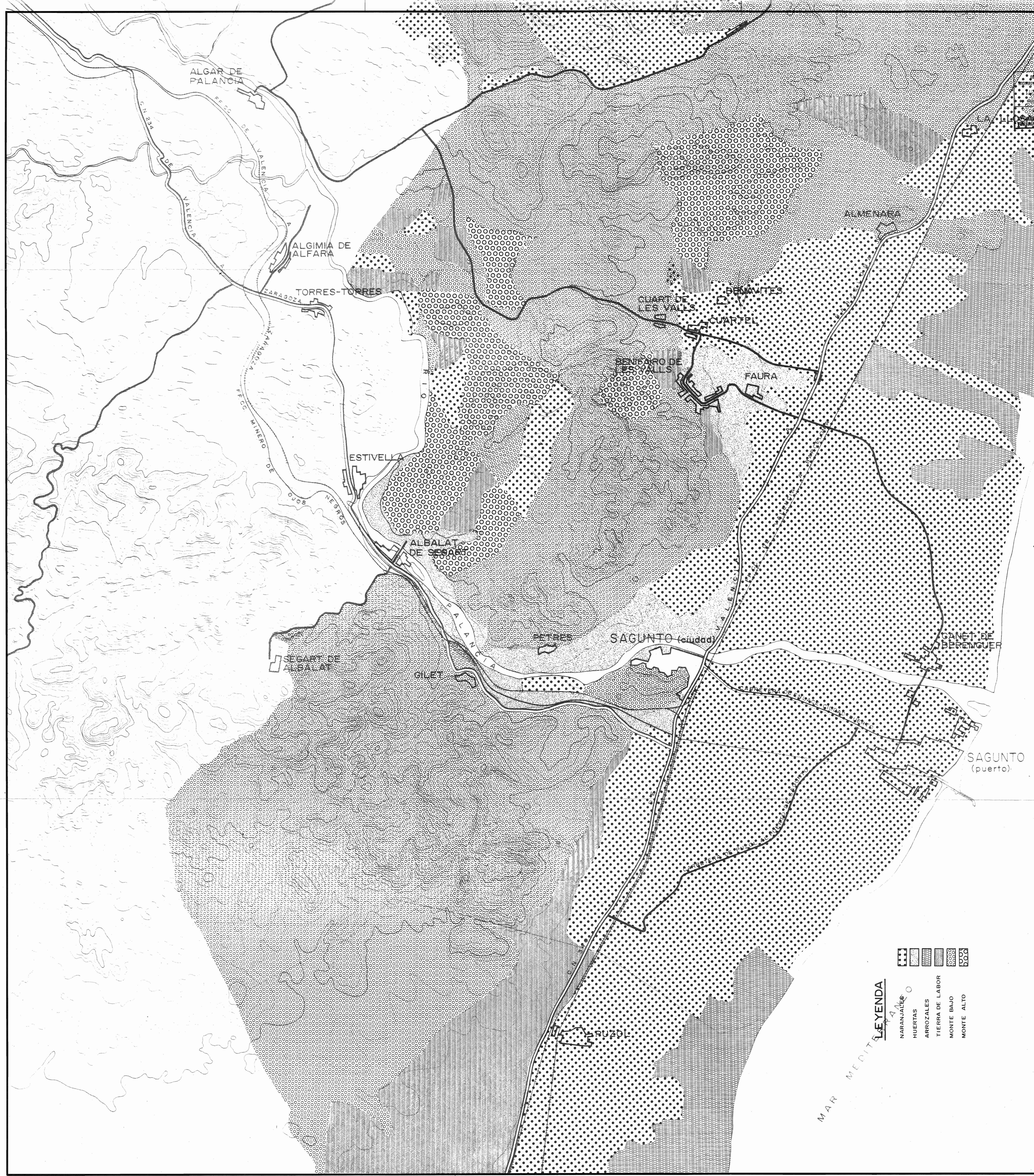
INFORMACION DE LA COMARCA

GEOLOGIA



LEYENDA

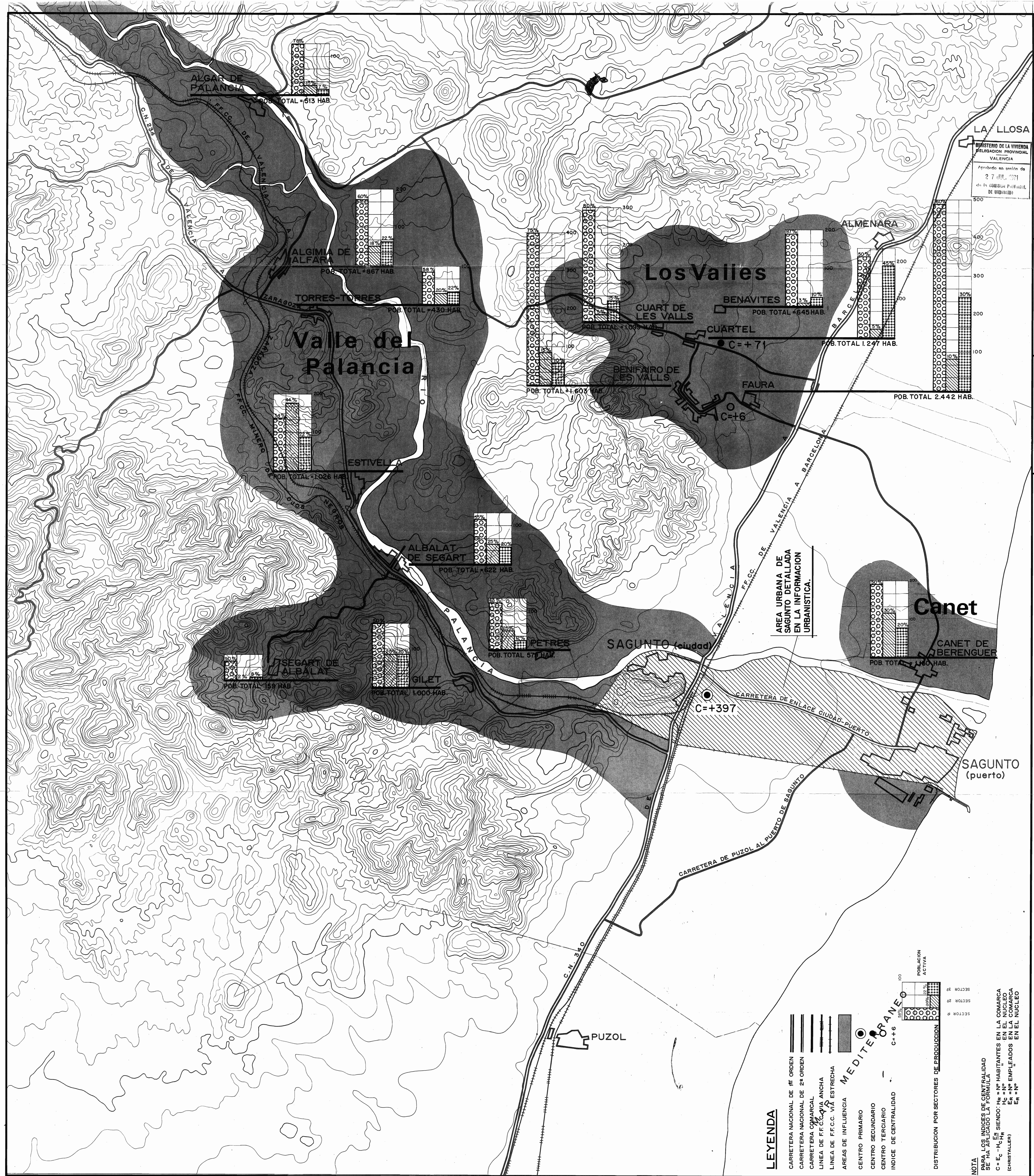
- MEDITERRANEO
- | | |
|------------|---|
| PALEOZOICO | SIURICO - CUARCITAS |
| | BUNT - SAND - STEIN INFERIOR-ARENISCAS |
| | BUNT - SAND - STEIN MEDIO-ARCILLAS Y ARENISCAS |
| | BUNT - SAND - STEIN SUPERIOR-ARCILLAS ABIGARRADAS |
| | MUSCHELKALK-CALIZAS Y DOLOMIAS |
| | KEUPER-ARCILLAS Y YESOS |
| | CALIZAS-DOLOMIAS Y CARNIOLAS |
| | LIASICO- CALIZAS, MARGAS Y ARENISCAS |
| | DOGGER-CALIZAS Y MARGAS |
| | DEPOSITOS AHOLLO - SABULOSOS |
| | CALIZAS PONTIENSES |
| | DEPOSITOS LITORALES PREDOMINANTEMENTE ARENOSOS |
| | ALUVIONES EN CAUCES, TERRAZAS Y RAMBLAS |
| | DEPOSITOS ALUVIALES ARCILLO - SABULOSOS |
| | TRIASICO |
| | SUPRAKEUPER Y RETICO |
| | JURASICO |
| | PONTIENSE Y PLIOGENO |
| | CUATERNARIO |



LEYENDA

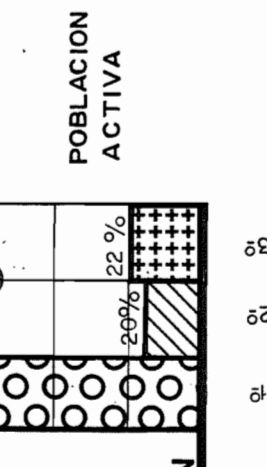
- NARANJALES
- HUERTAS
- ARROZALES
- TIERRA DE LABOR
- MONTE BAJO
- MONTE ALTO

PLAN GENERAL DE ORDENACION URBANA DE SAGUNTO		INFORMACION DE LA COMARCA		AGRICULTURA
ARQUITECTO JEFE DE EQUIPO	ARQUITECTO COLABORADOR	INGENIERO DE CAMINOS	MINISTERIO DE VIVIENDA	A-3
JOSE L. ZATARAIN IGLESIAS	CARLOS SORIA GINER	LEOPOLDO RIBRUBO	27 JUL 1970	VALIENSA
ESCALA 1:25.000	FECHA MAYO 1970	HOJA N.º 1		



LEYENDA

- CARRETERA NACIONAL DE 1º ORDEN
- CARRETERA NACIONAL DE 2º ORDEN
- CARRETERA COMARCAL
- LINEA DE F.F.C.C. VIA ANCHA
- LINEA DE F.F.C.C. VIA ESTRECHA
- AREAS DE INFLUENCIA
- CENTRO PRIMARIO
- CENTRO SECUNDARIO
- CENTRO TERCARIO
- INDICE DE CENTRALIDAD



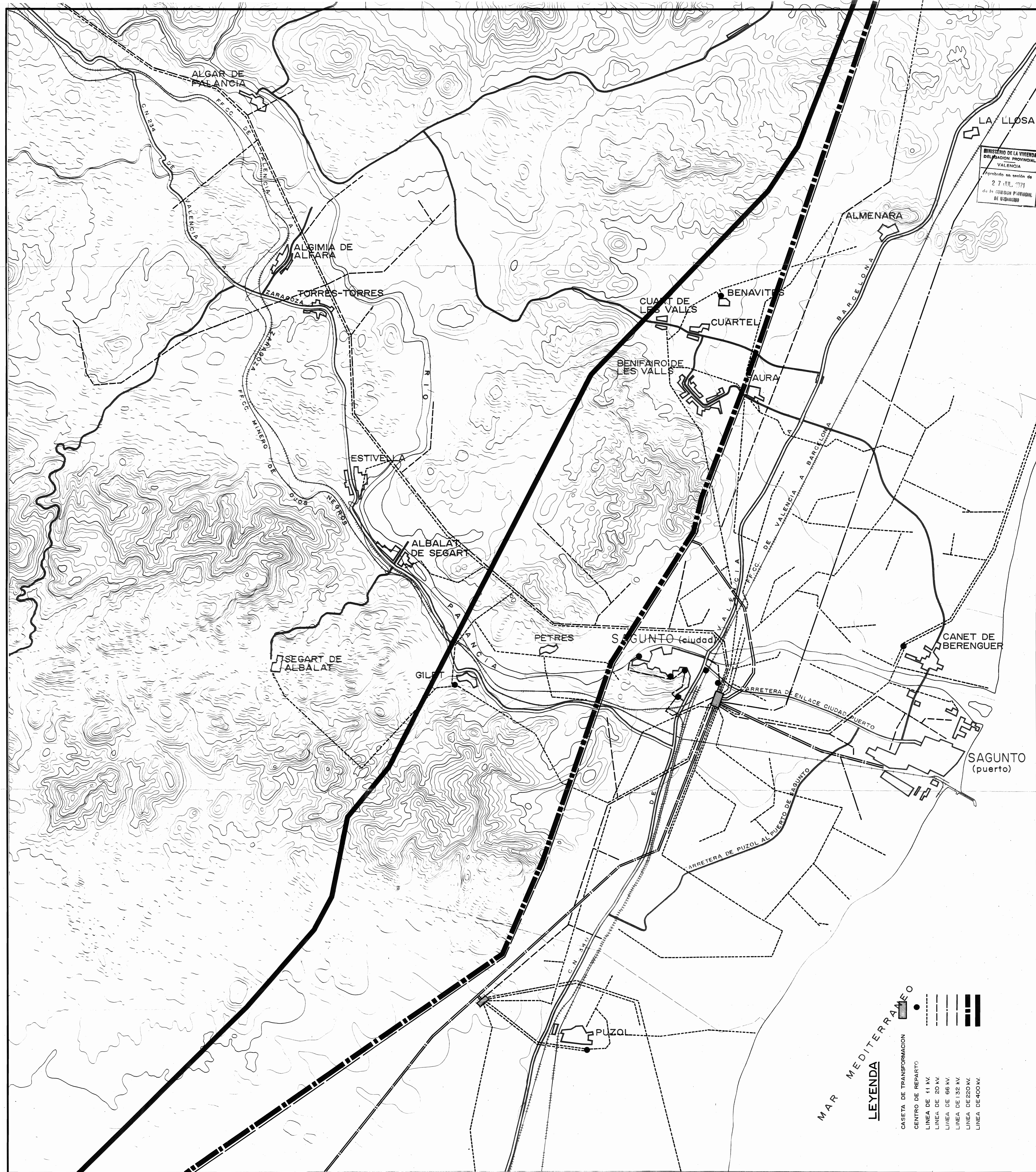
NOTA
 PARA LOS INDICES DE CENTRALIDAD SE HA APLICADO LA FORMULA
 C = E · H² · Hr
 E = Nº HABITANTES EN LA COMARCA (CIBTALLER)
 H = Nº EMPLEADOS EN LA COMARCA (CIBTALLER)
 Hr = Nº EMPLEADOS EN EL NUCLEO

PLAN GENERAL DE ORDENACION URBANA DE SAGUNTO

INFORMACION DE LA COMARCA

ANALISIS COMARCAL - ESTRUCTURA REGIONAL

ARQUITECTO JEFE DE EQUIPO JOSE L. V. ZATARAIN IGLESIAS ESCALA 1:25.000	ARQUITECTO COLABORADOR CARLOS SORIA GINER MAYO 1970 FECHA	INGENIERO DE CAMINOS LEOPOLDO RIDRUEJO HOJA Nº 1
--	--	--



MINISTERIO DE LA VIVIENDA
 DELICACION PROVINCIAL
 VALENCIA
 Aprobado en sesión de
 27 JUL 1971
 de la COMISION PROVINCIAL
 DE ORDENAMIENTO
 URBANISTICO

A-6	
INGENIERO DE CAMINOS	LEOPOLDO RIBRUEJO
ARQUITECTO COLABORADOR	CARLOS SORIA GINER
ARQUITECTO JEFE DE EQUIPO	JOSE L. ZATARAIN IGLESIAS
ESCALA	1: 25.000
FECHA	MAYO 1970
HOJA	Nº 1

PLAN GENERAL DE ORDENACION URBANA DE SAGUNTO
 INFORMACION DE LA COMARCA
 ENERGIA ELECTRICA

LEYENDA

CASETA DE TRANSFORMACION

CENTRO DE REPARTO

LINEA DE 11 KV

LINEA DE 20 KV

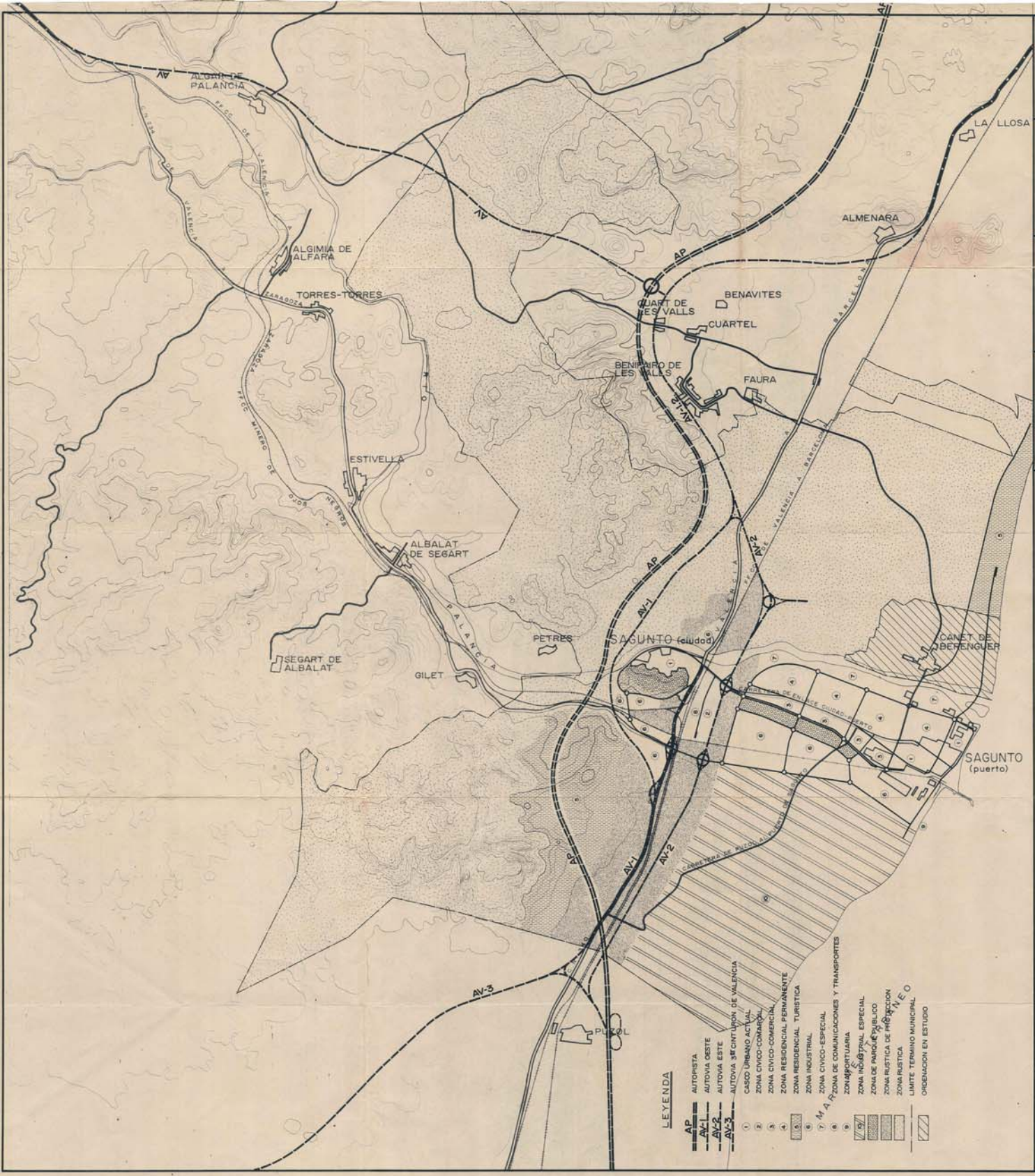
LINEA DE 66 KV

LINEA DE 132 KV

LINEA DE 220 KV

LINEA DE 400KV

MAR MEDITERRANEO



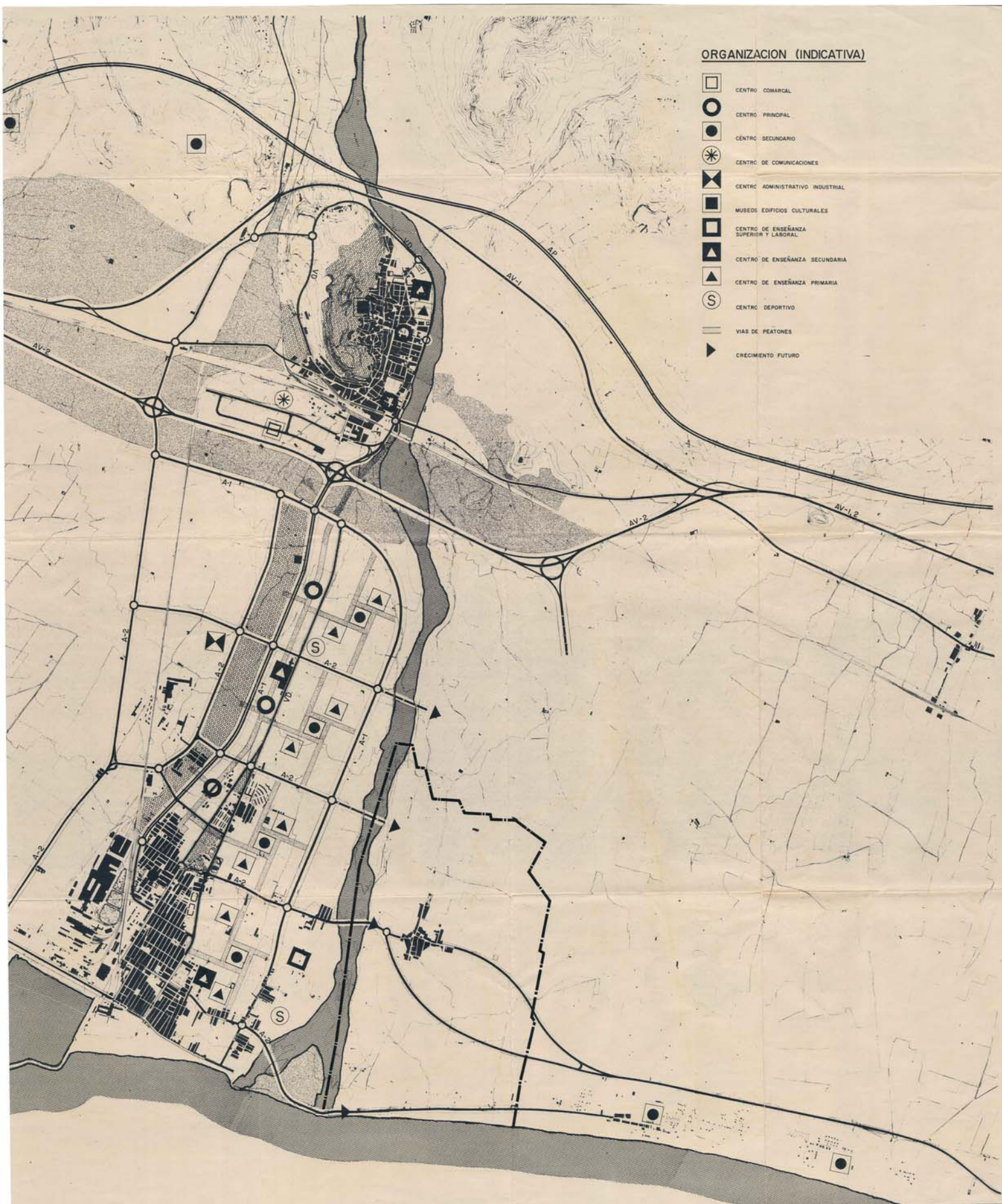
LEYENDA

- AP AUTORISTA
- AV-1 AUTOVIA OESTE
- AV-2 AUTOVIA ESTE
- AV-3 AUTOVIA SITUACION DE VALENCIA
- 1 CASO URBANO ACTUAL
- 2 ZONA CIVICO-COMERCIAL
- 3 ZONA CIVICO-COMERCIAL
- 4 ZONA RESIDENCIAL PERMANENTE
- 5 ZONA RESIDENCIAL TURISTICA
- 6 ZONA INDUSTRIAL
- 7 M.A. ZONA CIVICO-ESPECIAL
- 8 ZONA DE COMUNICACIONES Y TRANSPORTES
- 9 ZONA INDUSTRIAL
- 10 ZONA INDUSTRIAL ESPECIAL
- 11 ZONA DE PARQUE PUBLICO
- 12 ZONA RUSTICA DE PROTECCION
- 13 ZONA RUSTICA
- MEO
- LIMITE TERMINO MUNICIPAL
- ORDENACION EN ESTUDIO

PLAN GENERAL DE ORDENACION URBANA DE SAGUNTO	TERMINO MUNICIPAL	
	ORDENACION PROPUESTA	TERMINO MUNICIPAL
ARQUITECTO COLABORADOR ARQUITECTO JEFE DE EQUIPO JOSE L. FERRERIN IZQUIERDA CARLOS FERRE SENER		INVENTARIO DE CAMBIOS LEOPOLDO ANDRÉS FECHA OCTUBRE 1970
ESCALA 1:25.000		HOJA Nº d-1

ORGANIZACION (INDICATIVA)



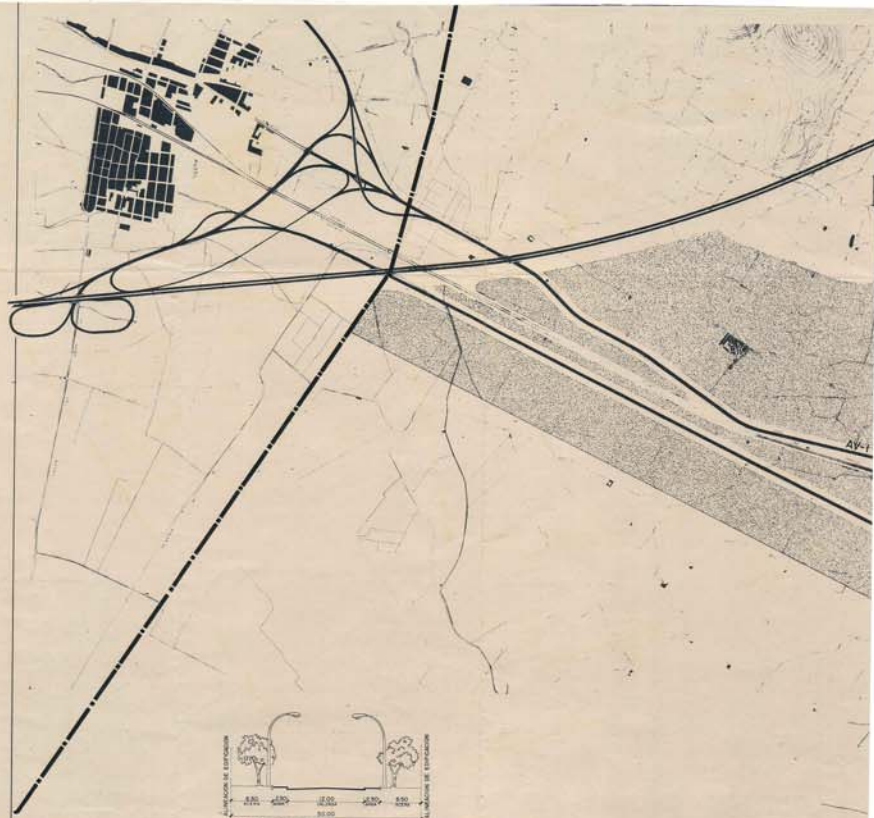
-  CENTRO COMARCAL
-  CENTRO PRINCIPAL
-  CENTRO SECUNDARIO
-  CENTRO DE COMUNICACIONES
-  CENTRO ADMINISTRATIVO INDUSTRIAL
-  MUSEOS EDIFICIOS CULTURALES
-  CENTRO DE ENSEÑANZA SUPERIOR Y LABORAL
-  CENTRO DE ENSEÑANZA SECUNDARIA
-  CENTRO DE ENSEÑANZA PRIMARIA
-  CENTRO DEPORTIVO
-  VIAS DE PEATONES
-  CRECIMIENTO FUTURO



ARQUITECTO COLABORADOR *[Signature]* INGENIERO DE CAMINOS *[Signature]* ESCALA 1:10000
FECHA

PLANO DE ORGANIZACION Y RED VIARIA

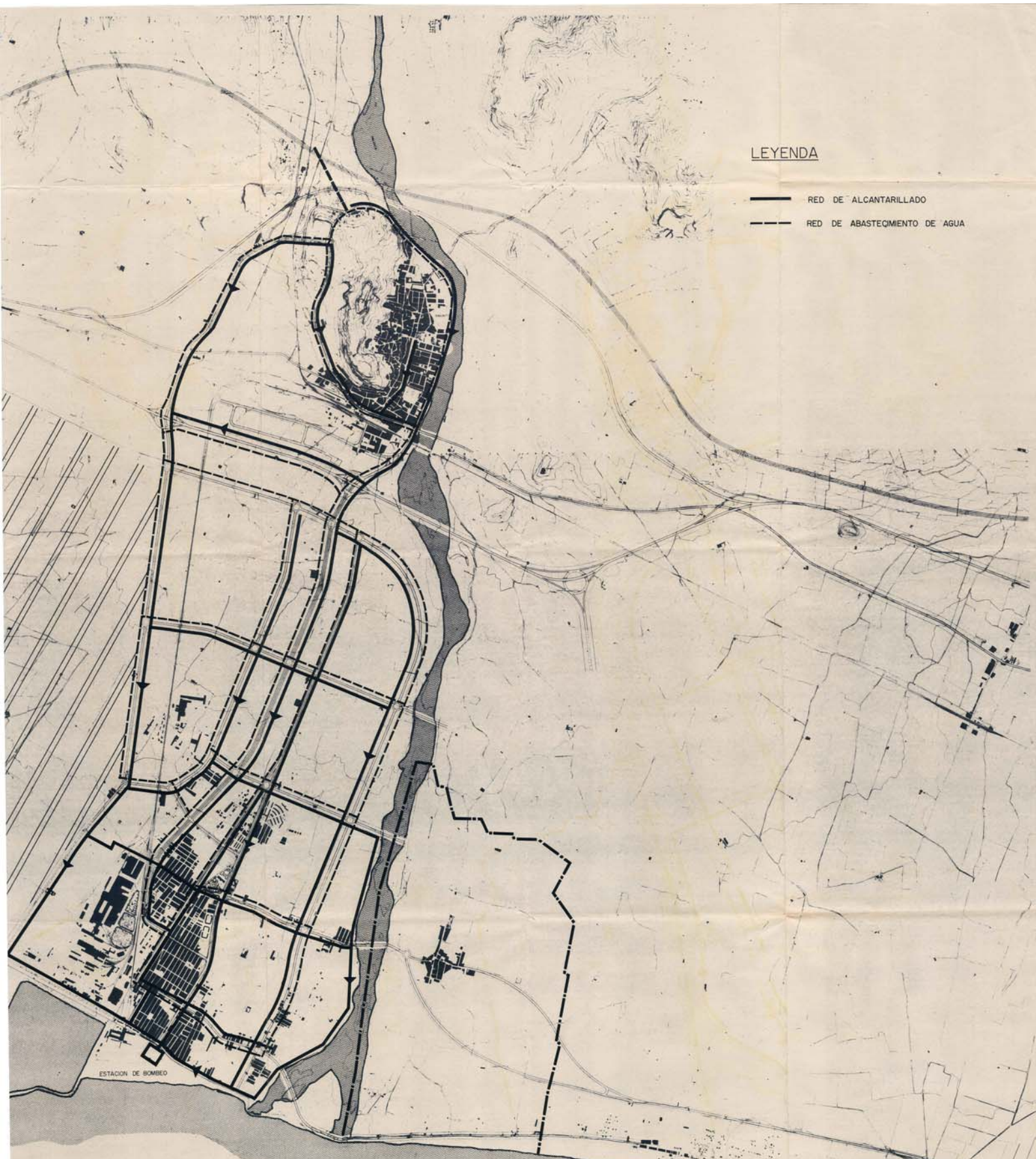
DOCUMENTOS d-2, d-3



W.K.

LEYENDA

- RED DE ALCANTARILLADO
- - - RED DE ABASTECIMIENTO DE AGUA



ESTACION DE BOMBEO

ON URBANA DE SAGUNTO

ARQUITECTO COLABORADOR

INGENIERO DE CAMINOS

ESCALA

1:10.000

PLANO DE SERVICIOS.

DOCUMENTO

d-6

FECHA

NOVIEMBRE 1970



ESTACION DEPURADORA PARA
150.000 HABITANTES

PLAN GENERAL DE ORDENACION URBANA DE SAGUNTO

ESCALA 1:10,000



-  CASCO ACTUAL
-  CIVICO-COMARCAL
-  CIVICO-COMERCIAL
-  RESIDENCIAL PERMANENTE
-  RESIDENCIAL TURISTICA
-  INDUSTRIAL
-  CIVICO ESPECIAL
-  FERROVIARIA Y DE TRANSPORTES
-  PORTUARIA
-  INDUSTRIAL ESPECIAL
-  PARQUE PUBLICO
-  RUSTICA DE PROTECCION
-  RUSTICA

PLAN URBANA DE SAGUNTO

DOCUMENTO
d-2, d-4, d-7

SAGUNTO





**PLAN GENERAL DE ORDENACION
ESCALA 1:10,000**

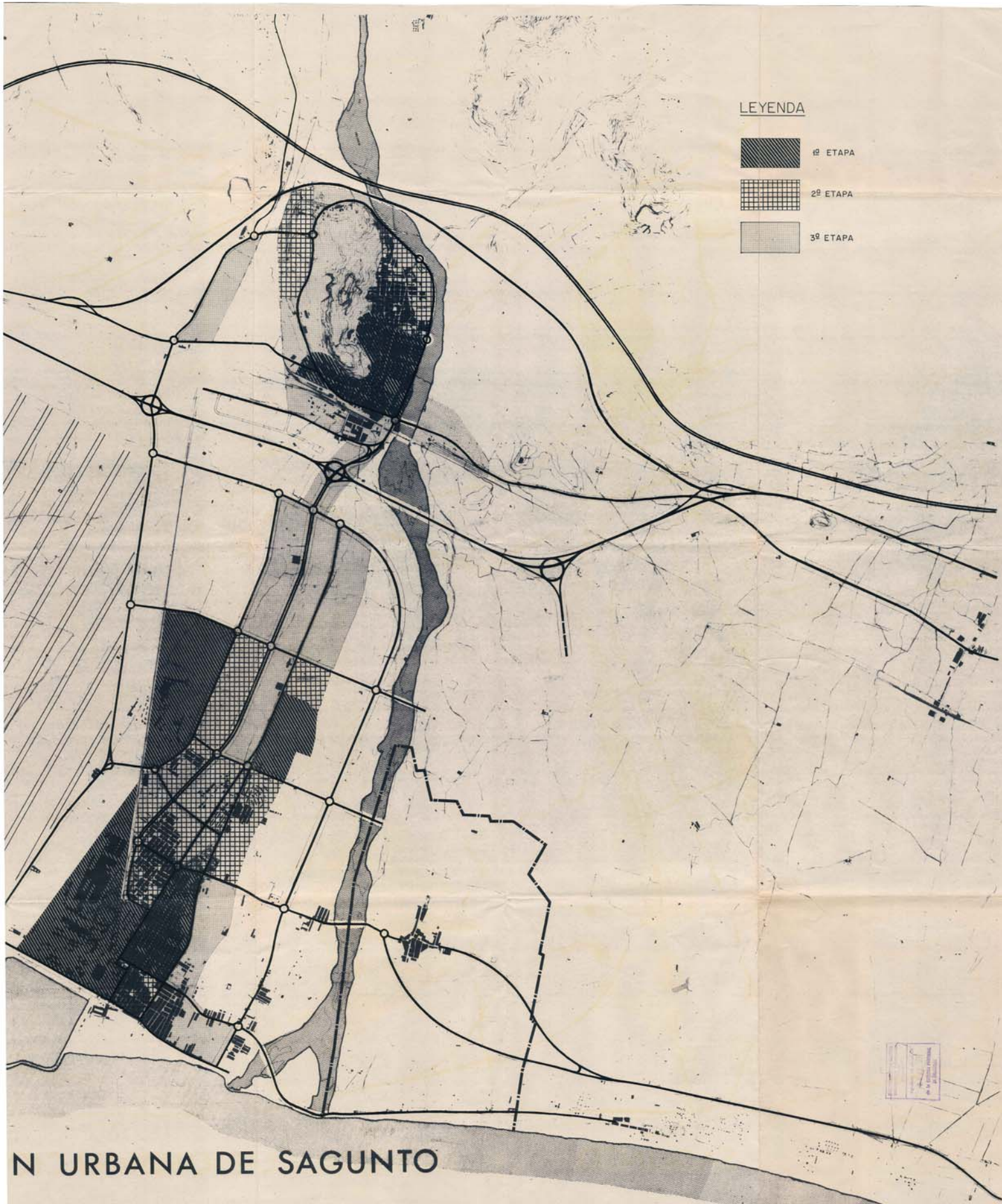
PLAN GENERAL DE ORDENACION URBANA DE SAGUNTO

ARQUITECTO JEFE DE EQUIPO

JOSE L. GARCIA

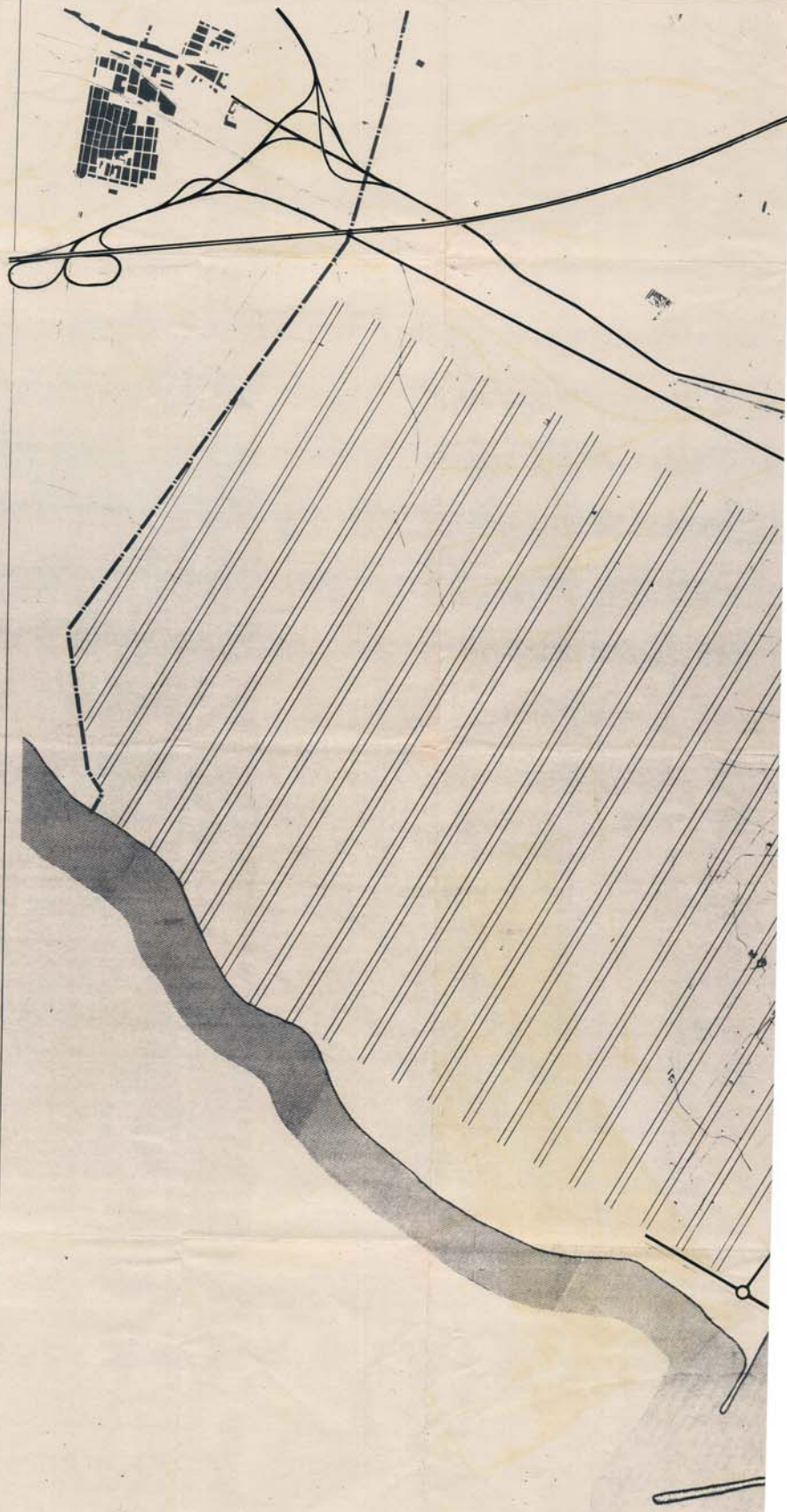
LEYENDA

-  1ª ETAPA
-  2ª ETAPA
-  3ª ETAPA



PLAN URBANO DE SAGUNTO





**PLAN GENERAL DE ORDENACION
ESCALA 1:10,000**

PLAN GENERAL DE ORDENACION URBANA DE SAGUNTO

ARQUITECTO JEFE DE EQUIPO
[Signature]

PLAN GENERAL DE ORDENACION URBANA DE SAGUNTO

ESCALA 1:5.000

ARQUITECTO JEFE DE EQUIPO: JOSE L. ZATARAIN IGLESIAS
ARQUITECTO COLABORADOR: CARLOS SORIA GINER
INGENIERO DE CAMINOS: LEOPOLDO RIBRUEJO

Jose L. Zatarain Iglesias

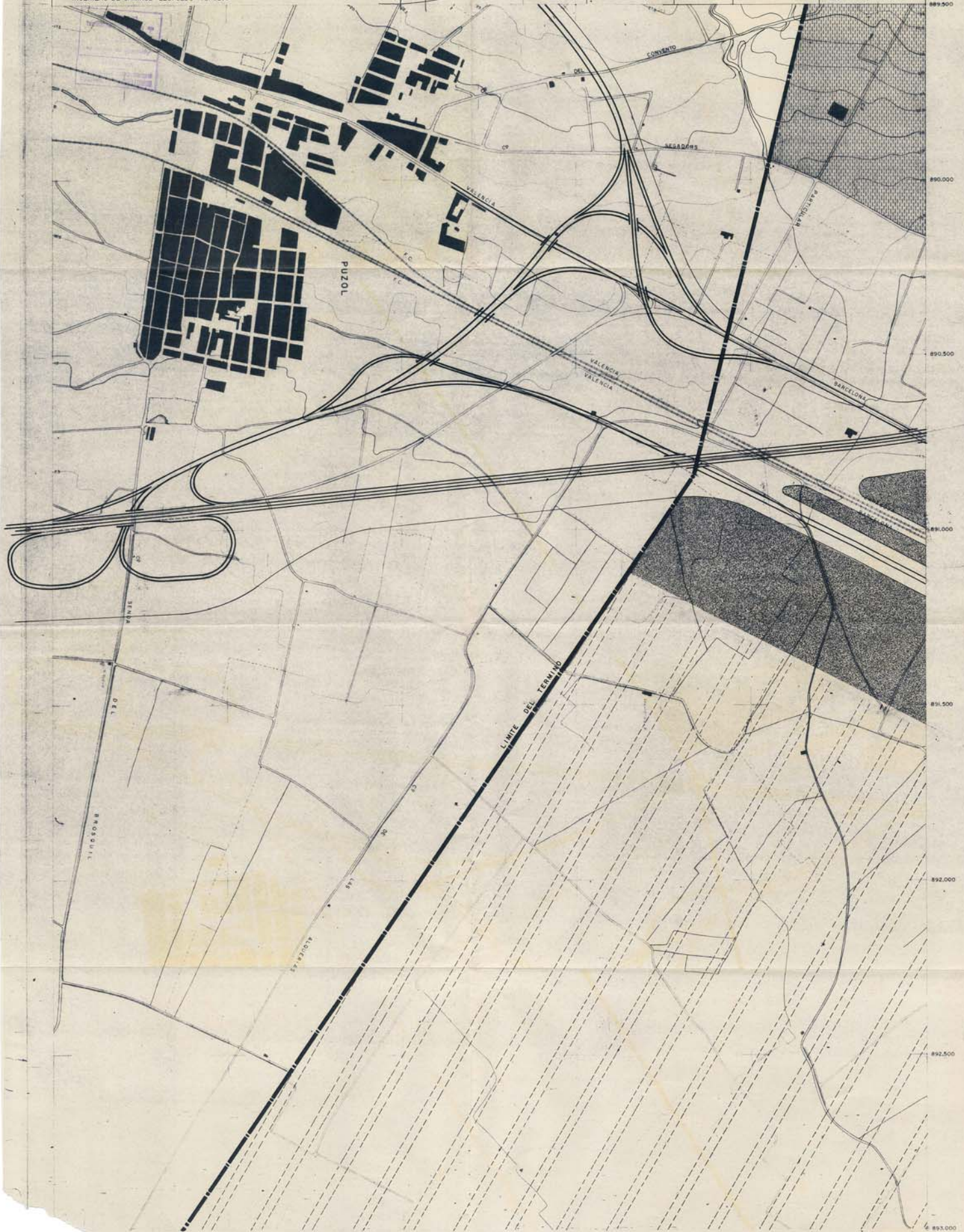
FECHA:
NOVIEMBRE DE 1970

3	1	3	1
4	2	4	2
3	1	3	1
4	2	4	2

ZONIFICACION

HOJA N° 8-2

DOCUMENTOS d-4/d-7



PLAN GENERAL DE ORDENACION URBANA DE SAGUNTO

ESCALA 1:5.000

ARQUITECTO JEFE DE EQUIPO JOSÉ L. ZATARAIN IGLESIAS
ARQUITECTO COLABORADOR CARLOS SORIA GIMER
INGENIERO DE CAMINOS LEOPOLDO RIVERED

M. S. C. Rivered

FECHA
NOVIEMBRE DE 1970

1	2	3
10	11	12
4	5	6
7	8	9
13	14	15

ZONIFICACION

HOJA

Nº 9-1

DOCUMENTOS

d-4/d-7



PLAN GENERAL DE ORDENACION URBANA DE SAGUNTO

ARQUITECTO JEFE DE EQUIPO: JOSE L. ZATAHAIN IGLESIAS
ARQUITECTO COLABORADOR: CARLOS SORIA SENER
INGENIERO DE CAMINOS: LEOPOLDO RIVERA

11/6 C. Peralta

FECHA
NOVIEMBRE DE 1970

10 12
3 11

ZONIFICACION

HOJA

Nº 9-2

DOCUMENTOS

d-4/d-7



PLAN GENERAL DE ORDENACION URBANA DE SAGUNTO

ESCALA 1:5 000

ARQUITECTO JEFE DE EQUIPO: JOSE L. ZATARAIN IGLESIAS
ARQUITECTO COLABORADOR: CARLOS SORIA GINER
INGENIERO DE CAMINOS: LEOPOLDO RIDRUEJO

N.º 1 Calle Guadalupe


FECHA:
NOVIEMBRE DE 1970

3	10	12
4	2	4
3	1	11
4	2	4

ZONIFICACION

HOJA N.º 9-3

DOCUMENTOS d-4/d-7



MINISTERIO DE LA MANO DE OBRAS
DIRECCION GENERAL DE URBANISMO
VALLE DE ALICANTE
APROBADO EN SU CONCEPTO
EL 27 DE JUNIO DE 1971
EN LA OFICINA DE URBANISMO
DE SAGUNTO

PLAN GENERAL DE ORDENACION URBANA DE SAGUNTO

ESCALA 1:5.000

ARQUITECTO JEFE DE EQUIPO: JOSE L. ZATARAIN IGLESIAS
ARQUITECTO COLABORADOR: CARLOS SORIA GINER
INGENIERO DE CAMINOS: LEO POLDO RIQUEJO

M.6 *C. Soria Giner*

FECHA
NOVIEMBRE DE 1970

1	10	3	12
4	2	4	2
3	1	1	1
9	2	11	2
4	2	4	2

ZONIFICACION

H O J A

Nº 10-2

DOCUMENTOS

d-4 /d-7



889.500
890.000
890.500
891.000
891.500
892.000
892.500
893.000

PLAN GENERAL DE ORDENACION URBANA DE SAGUNTO

ESCALA 1:5.000

ARQUITECTO JEFE DE EQUIPO: JOSE L. ZATARAIN IGLESIAS
ARQUITECTO COLABORADOR: CARLOS SORIA GINER
INGENIERO DE CAMINOS: LEOPOLDO RUDRUEJO

M. E. C. Soria Giner


FECHA: 10 de NOVIEMBRE DE 1970

3	1	3
4	0	12
4	2	4
3	2	3
9	3	11
4	2	4

ZONIFICACION

HOJA Nº 10.4

DOCUMENTOS d-4/d-7



PLAN GENERAL DE ORDENACION URBANA DE SAGUNTO

ZONIFICACION

ESCALA 1:5,000

ARQUITECTO JEFE DE EQUIPO: JOSÉ L. ZATARAIN IGLESIAS,
ARQUITECTO COLABORADOR: CARLOS SORIA GINER
INGENIERO DE CAMINOS: LEOPOLDO RIDRUEJO

NIK C. Soria Giner

FECHA:
NOVIEMBRE DE 1970


3	10	3	1
4	2	4	2
3	1	3	1
4	2	4	2

HOJA

Nº 11-1

DOCUMENTOS

d-4/d-7



PLAN GENERAL DE ORDENACION URBANA DE SAGUNTO

ARQUITECTO JEFE DE EQUIPO: JOSE L. ZATARAIN IGLESIAS
ARQUITECTO COLABORADOR: CARLOS SORIA GINER
INGENIERO DE CAMINOS: LEOPOLDO RIDRUEJO

Carlos Soria


FECHA:
NOVIEMBRE DE 1970

ZONIFICACION

HOJA Nº 11-2

DOCUMENTOS d-4/d-7

MINISTERIO DE LA VIVIENDA
DELEGACION PROVINCIAL
VALENCIA
Aprobado en sesión de
27.11.70
de la Comisión Provincial
de Ordenación



PLAN GENERAL DE ORDENACION URBANA DE SAGUNTO

ESCALA 1:5 000

ARQUITECTO JEFE DE EQUIPO: JOSE L. ZATARAIN IGLESIAS
ARQUITECTO COLABORADOR: CARLOS SORIA GINER
INGENIERO DE CAMINOS: LEOPOLDO RIDRUEJO

M. E. Carlos Soria Giner

FECHA:
NOVIEMBRE DE 1970

3	10	12
4	9	11
5	8	10

ZONIFICACION

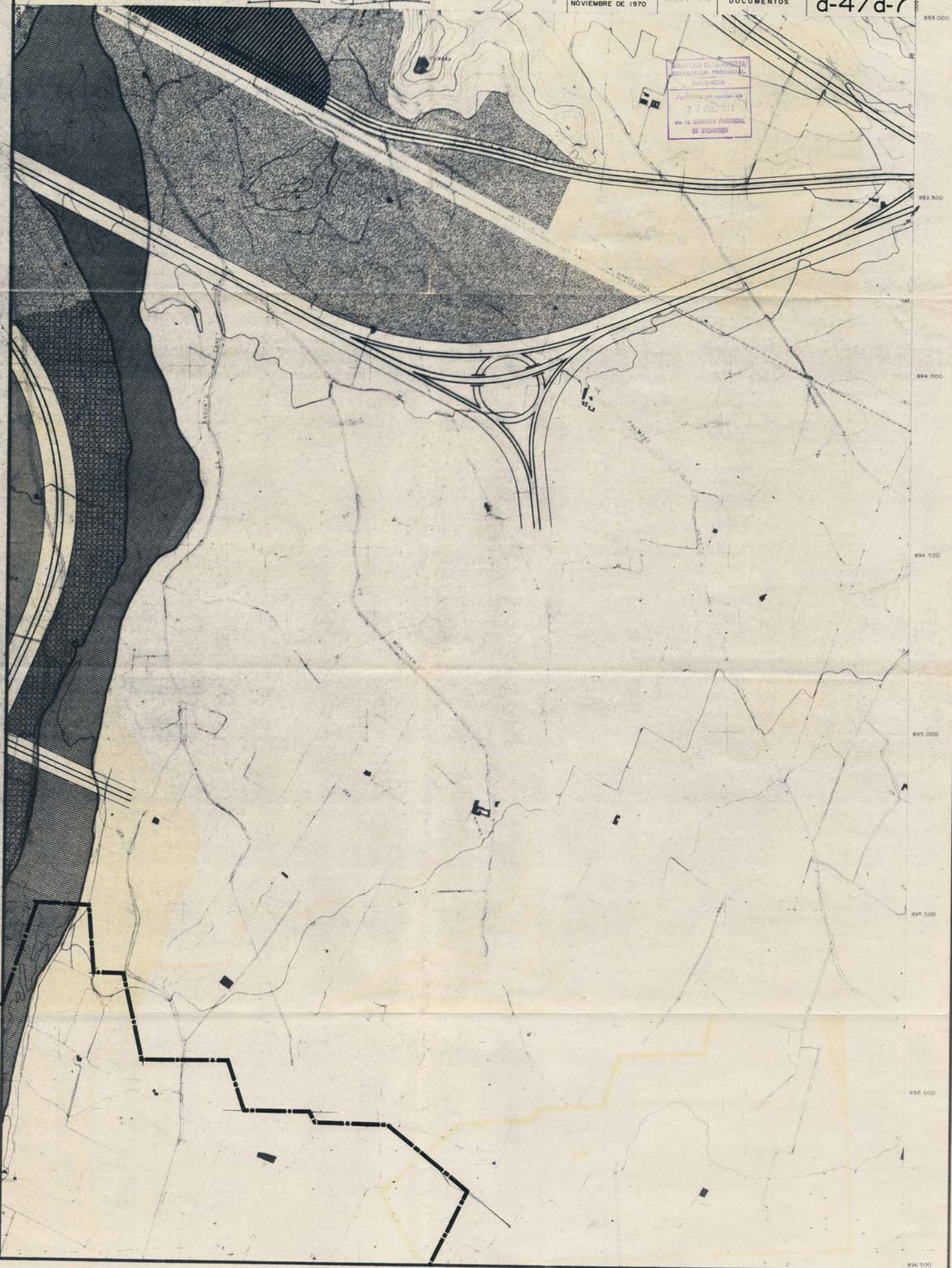
HOJA

Nº 11-3

DOCUMENTOS

d-4/d-7

MINISTERIO DE LA VIVIENDA
DIRECCION GENERAL DE URBANISMO
VALENCIA
Registrada en el tomo de
27 del R. D. de
de la COMISIÓN PROVINCIAL
DE URBANISMO



893.000
893.500
894.000
894.500
895.000
895.500
896.000
896.500

PLAN GENERAL DE ORDENACION URBANA DE SAGUNTO

ESCALA 1:5.000

ARQUITECTO JEFE DE EQUIPO: JOSE L. LATAJAN GLESIAS
ARQUITECTO COLABORADOR: CARLOS SORIO GONER
INGENIERO DE CAMINOS: LEOPOLDO RIBRUEJO

Julio 1970

FECHA
NOVIEMBRE DE 1970

ZONIFICACION

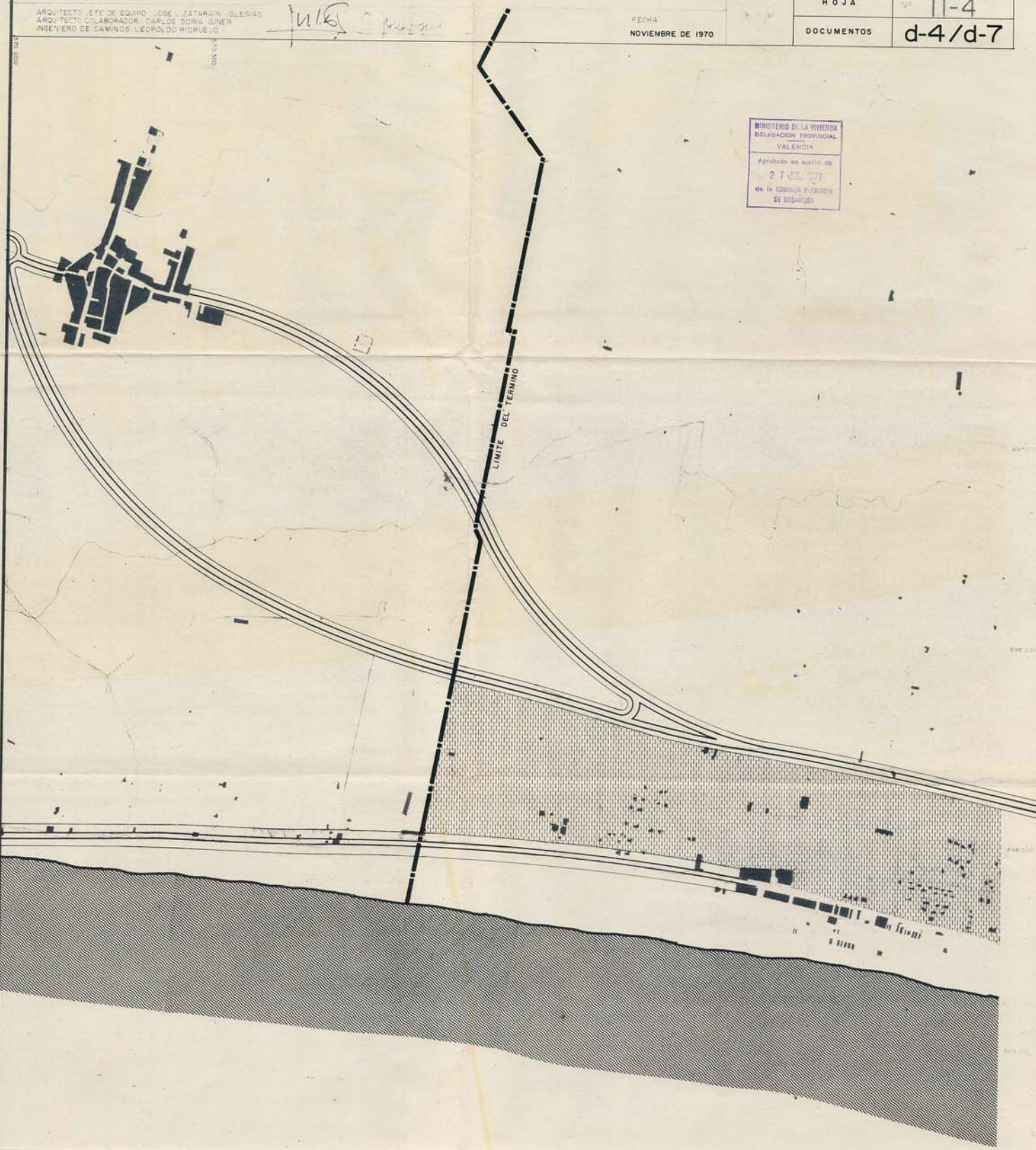
HOJA

11-4

DOCUMENTOS

d-4/d-7

MINISTERIO DE LA VIVIENDA
DELEGACION PROVINCIAL
VALENCIA
Aprobado en sesión de
27 JUL 1971
de la COMISIÓN PROVINCIAL
DE ORDENACION
DE URBANISMO



[Handwritten signatures]

3	1	3	1
4	2	4	2
3	1	3	1
4	2	4	2

PLAN GENERAL DE ORDENACION URBANA DE SAGUNTO



escala: 1:5.000

fecha: NOVIEMBRE - 1970

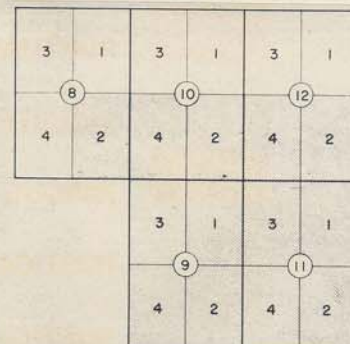
arquitecto jefe de equipo:
JOSE L. ZATARAIN IGLESIAS

arquitecto colaborador:
CARLOS SORIA GINER

ingeniero de caminos:
LEOPOLDO RIDRUEJO

-  CASCO ACTUAL
-  CIVICO-COMARCAL
-  CIVICO-COMERCIAL
-  RESIDENCIAL PERMANENTE
-  RESIDENCIAL TURISTICA
-  INDUSTRIAL
-  CIVICO ESPECIAL
-  FERROVIARIA Y DE TRANSPORTES
-  PORTUARIA
-  INDUSTRIAL ESPECIAL
-  PARQUE PUBLICO
-  RUSTICA DE PROTECCION
-  RUSTICA

ESQUEMA DE MONTAJE



PLAN GENERAL DE ORDENACION URBANA DE SAGUNTO

ZONIFICACION

10	12
4 3 4 2	
9	11
4 2 4 2	

HOJA

Nº 12-4

DOCUMENTOS

d-4/d-7

FECHA
NOVIEMBRE DE 1970

ARQUITECTO JEFE DE EQUIPO: JOSE L. ZATARAIN IGLESIAS
ARQUITECTO COLABORADOR: CARLOS SORIA GINER
INGENIERO DE CAMINOS: LEOPOLDO RIDRUEJO

