


# Agenda Urbana 2030 de Sagunt



Ayuntamiento de Sagunto



# Agenda Urbana 2030 de Sagunt

**FASE I.**

**DIAGNÒSTIC**



Ayuntamiento de Sagunto

El present document “Fase I. Diagnòstic territorial estratègic” consta d'una anàlisi multinivell detallat del municipi de Sagunt.


L'elaboració dels diagnòstics s'ha complementat amb la informació obtinguda en entrevistes realitzades a l'equip tècnic de l'Ajuntament, així com amb el llançament d'enquestes obertes a la ciutadania i les associacions del municipi.

La informació proporcionada per la ciutadania, les associacions i l'equip tècnic participant ha estat clau per a la redacció i anàlisi dels diagnòstics territorials, juntament amb la planificació estratègica, normativa i altres documents.

L'estudi es basa en els principis establerts per l'Agenda Urbana Espanyola agrupats en objectius estratègics (O.E), aquests són:

- O.E.1. Territori, paisatge i biodiversitat.
- O.E.2. Model de ciutat.
- O.E.3. Canvi climàtic.
- O.E.4. Gestió sostenible i economia circular.
- O.E.5. Mobilitat sostenible.
- O.E.6. Cohesió social.
- O.E.7. Economia urbana.
- O.E.8. Garantir l'accés a l'habitatge.
- O.E.9. Era digital.
- O.E.10. Intervenció i governança.

Fruit del diagnòstic territorial es realitza una anàlisi DAFO (febleses, amenaces, fortaleces i oportunitats) per a cadascun dels objectius estratègics. Aquesta informació ha permès dur a terme l'extracció dels reptes als quals s'enfronta Sagunt en l'horitzó temporal 2030.



# Agenda Urbana 2030 de Sagunt

**FASE I.**

**DIAGNÒSTIC PER EIX ESTRATÈGIC**



Ayuntamiento de Sagunto

# Eix estratègic 1. Territori, paisatge i biodiversitat

*La ciutat es vincula amb el territori que ocupa, però els seus efectes s'estenen sobre un entorn molt major que aquell. La forma de vida urbana sol ser expansiva i sovint amenaça la forma de vida rural i la preservació de l'entorn el qual aconseguix el seu desenvolupament, circumstància que hauria de ser suficient per anar en compte amb l'extensió de la urbanització. Aquest context és molt rellevant, perquè constitueix el primer pas per a aconseguir un model de desenvolupament sostenible.*

*Aquest objectiu estratègic persegueix no sols que la ciutat s'adapti a la naturalesa, sinó que la naturalesa entre a les ciutats. Es tracta de fomentar les infraestructures verdes i blaves que garanteixen la biodiversitat i que connecten les tradicionals zones verdes urbanes amb la pròpia natura, per a acostar-la a la ciutadania de manera accessible i saludable, permetent que tinguin, a més, un impacte beneficiós en els entorns periurbans i que milloren, així, els problemes propis dels barris.*

AGENDA URBANA ESPANYOLA

L'Agenda Urbana Espanyola planteja tres objectius específics en aquest camp: ordenar el sòl de manera compatible, conservar i millorar el patrimoni natural i cultural i millorar les infraestructures verdes i blaves. En aquest context, aquest capítol de l'Agenda Urbana Sagunt 2030 efectua una anàlisi dels següents aspectes referits als citats objectius específics:

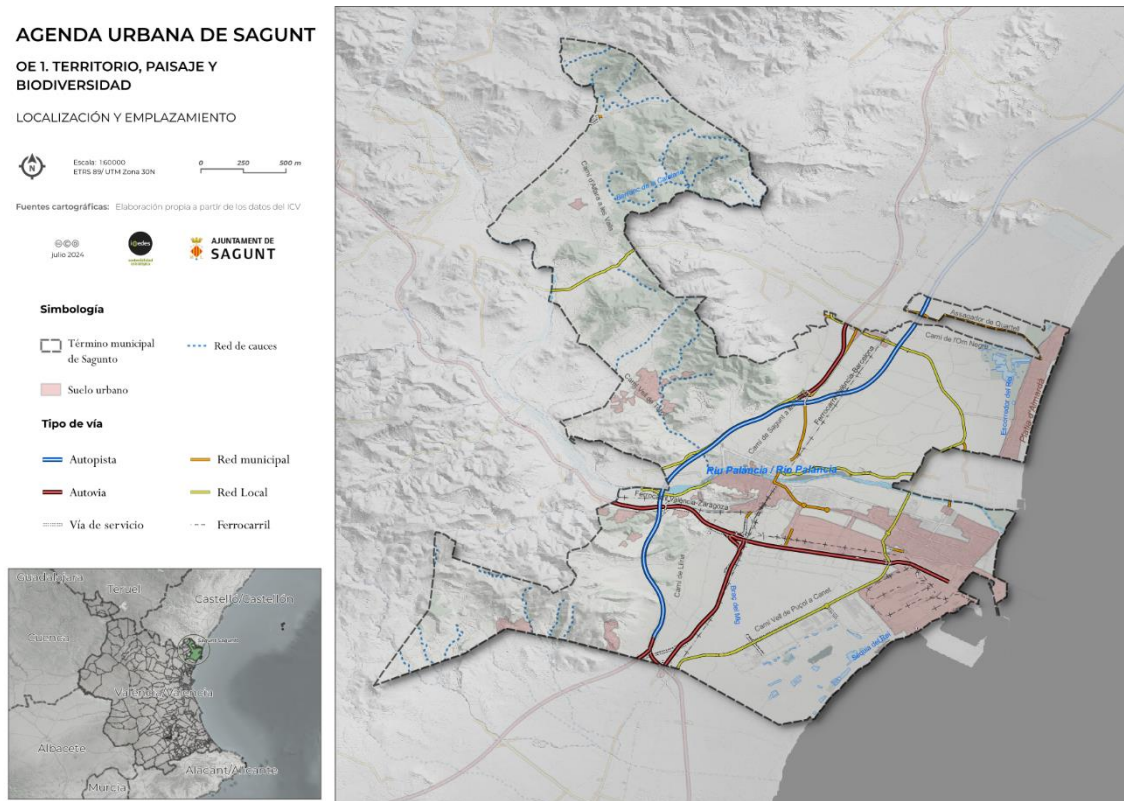
|  |  |
|--|--|
| <p><b>Ordenar el sòl de manera compatible amb el seu entorn territorial.</b></p>                   | <ul style="list-style-type: none"> <li>• Localització i emplaçament</li> <li>• Planejament urbanístic de Sagunt</li> </ul>   |
| <p><b>Conservar i millorar el patrimoni natural i cultural i protegir el paisatge.</b></p>         | <ul style="list-style-type: none"> <li>• Espais Naturals Protegits (ENP)</li> <li>• Xarxa Natura 2000 (LIC, ZEPA i ZEC)</li> <li>• Paratges Naturals Municipals (PNM)</li> <li>• Microreserves naturals</li> <li>• Altres espais d'interès ambiental</li> <li>• Elements d'interès paisatgístic</li> <li>• Projectes de restauració ambiental</li> <li>• Patrimoni cultural</li> </ul> |
| <p><b>Millorar les infraestructures verdes i blaves i vincular-les amb el context natural.</b></p> | <ul style="list-style-type: none"> <li>• Infraestructura verda i blava</li> </ul>  |

## Objectiu específic 1.1. Ordenar el sòl de manera compatible amb el seu entorn territorial.

### Localització i emplaçament

Sagunt se situa al nord de la província de València, sent la capital de la comarca del Camp de Morvedre. Degut a la seua gran extensió, 132 Km<sup>2</sup>, Sagunt limita amb municipis tant de la província de Castelló, com la de València. Els municipis amb els quals limita són Algar del Palància, Alfara de la Baronia, Algimia d'Alfara, Soneja, Alfondeguilla, La Vall d'Uixó, Almenara, Quart de les Valls, Benifairó de les Valls, Faura, Quartell i Benavites, Canet d'en Berenguer, Torres Torres, Estivella, Albalat dels Tarongers, Petrés, Gilet, Puçol i El Puig.

Geogràficament part del seu terme municipal es localitza en el vèrtex de dues grans serralades, aquestes són la Serra de Espadà i la Serra Calderona, a més, el Riu Palància creua el municipi, actuant alhora d'eix entre els dos nuclis poblacionals existents. Respecte als nuclis, un es troba a l'oest del municipi (a l'interior) anomenat Ciutat de Sagunt, per altra banda, l'altre nucli es localitza a les immediacions de la línia de costa, desenvolupant-se considerablement a partir de l'any 1902, degut a la construcció del primer embarcador per part de la companyia Minera de Sierra Menera. A partir d'aquest moment començà el desenvolupament de l'activitat portuària i siderúrgica que ha caracteritzat aquesta zona en les últimes dècades.



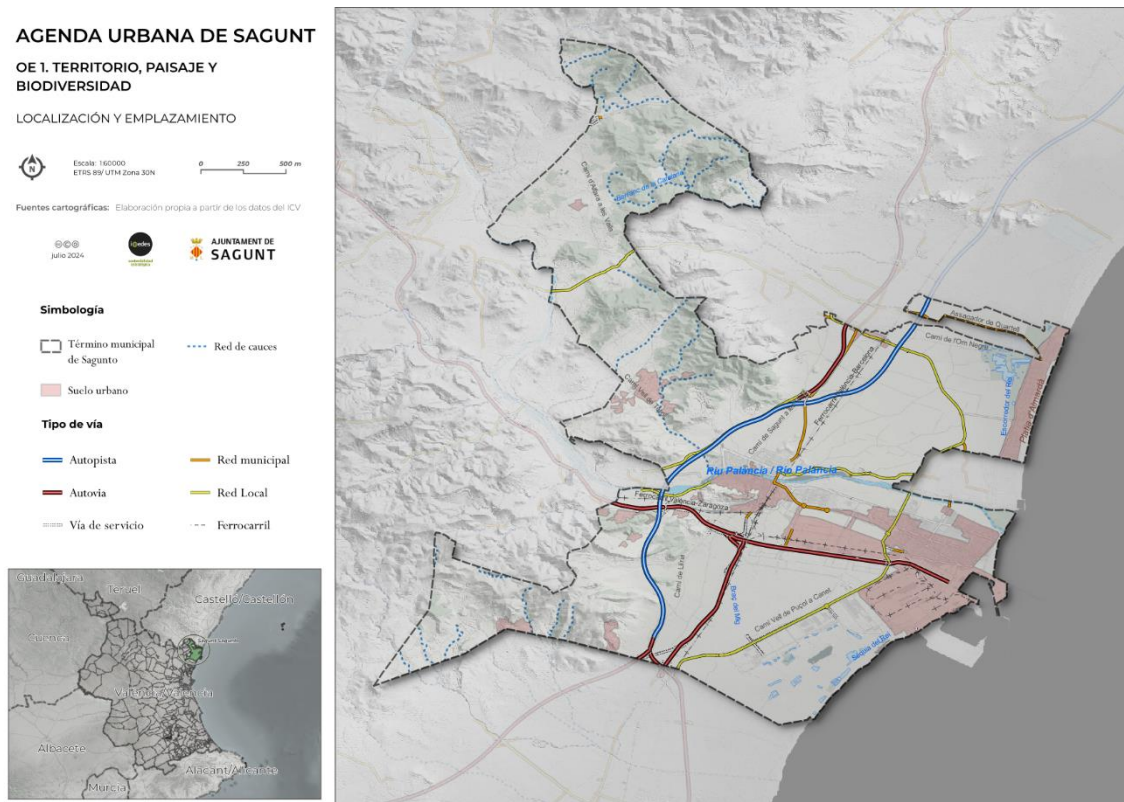
**Plànol 1.** Localització i emplaçament del municipi de Sagunt.

## Planejament urbanístic de Sagunt

A causa de la complexitat del territori, Sagunt compta amb un Text Refós sobre les normes urbanístiques del Pla General d'Ordenació Urbana (PGOU) aprovat en Plenari municipal entre el 28 de gener i 25 de febrer de 1997.

A continuació, es mostra el planejament urbanístic vigent amb les actuacions realitzades posteriors a l'aprovació del Text Refós. La informació reflectida en el següent plànol ha estat extreta de la capa de Planejament urbanístic de l'Institut Cartogràfic Valencià (ICV), cal esmentar que la informació proporcionada és de caràcter informatiu<sup>1</sup>.

En el següent plànol es poden observar els nuclis de població que conformen el municipi (Ciutat de Sagunt i Port de Sagunt), a més de diverses urbanitzacions i una superfície considerable de sòl urbanitzable destinat al nou desenvolupament industrial que es durà a terme en el municipi.



**Plànol 2.** Planejament urbanístic de Sagunt.

<sup>1</sup> La capa de Planejament urbanístic vigent de la Comunitat Valenciana està confeccionada a partir del planejament aprovat en les Comissions Territorials d'Urbanisme. El planejament ací reflectit té caràcter informatiu. S'haurà d'acudir als documents dels instruments de planejament, a través de l'òrgan competent, per a obtenir informació amb plena validesa jurídica.

## Objectiu específic 1.2. Conservar i millorar el patrimoni natural i cultural i protegir el paisatge

### **Espais Naturals Protegits (ENP)**

Sagunt disposa d'un entorn natural de gran varietat paisatgística. Mostra d'això és la gran quantitat d'espais protegits presents al municipi, amb una **superfície de 1.867,22 ha**, equivalent al 14,11% de la superfície del terme municipal (ARGOS-GVA, 2024). Aquests espais corresponen a les següents figures de protecció, tenint en compte que alguns d'ells es troben localitzats en diferents termes municipals.

**Taula 1.** Espais naturals protegits (ENP) en el terme municipal de Sagunt.

| NOM                                  | FIGURA DE PROTECCIÓ | SUPERFÍCIE (HA) |
|--------------------------------------|---------------------|-----------------|
| <b>Marjal i Estanys d'Almenara</b>   | ZEPA                | 1.486,99        |
| <b>Torberes d'Almardà – A</b>        | Mcr                 | 1,79            |
| <b>Torberes d'Almardà – B</b>        | Mcr                 | 0,50            |
| <b>Romeu</b>                         | PNM (Pendent)       | 275,88          |
| <b>Majal d'Almenara</b>              | ZEC                 | 1.486,91        |
|                                      | ZH                  | 1.486,91        |
|                                      | LLIC                | 1.496,91        |
| <b>Camí de Rampete</b>               | Mcr                 | 6,80            |
| <b>Marjal dels Moros</b>             | ZEC                 | 616,46          |
|                                      | ZH                  | 620,17          |
|                                      | ZEPA                | 619,40          |
|                                      | LLIC                | 626,73          |
| <b>Marjal dels Moros – A</b>         | Mcr                 | 3,20            |
| <b>Marjal dels Moros – B</b>         | Mcr                 | 2,31            |
| <b>Camí de Rampete</b>               | Mcr                 | 6,80            |
| <b>Llacuna del Fartet (Els Cucs)</b> | Mcr                 | 4,58            |
| <b>Serra Calderona</b>               | ZEC                 | 17.781,25       |
|                                      | ZEPA                | 18.079,18       |
|                                      | PN                  | 17.781,25       |
|                                      | LLIC                | 18.777,21       |
| <b>Cova del Sardiner (Sagunt)</b>    | ZEC                 | 0,79            |
|                                      | LLIC                | 0,99            |
| <b>El Picaio</b>                     | Mcr                 | 0,27            |

\*Abreviatures: **LIC**: Lloc d'Interès Comunitari. **ZEPA**: Zona d'Especial Protecció per als Ocells. **ZEC**: Zona d'Especial Conservació. **ZH**: Zona humida. **PN**: Parc Natural. **PNM**: Paratge Natural Municipal. **Mcr**: microreserva. **Cv**: Cova.

**Font:** Portal d'informació ARGOS.



## AGENDA URBANA DE SAGUNT

### OE 1. TERRITORIO, PAISAJE Y BIODIVERSIDAD

#### ESPACIOS NATURALES PROTEGIDOS

Scale: 1:60,000  
ETRS 89 UTM Zona 30N



0 200 400 m

Fuentes cartográficas: Elaboración propia a partir de los datos del ICV

#### Planeamiento urbanístico

Suelo urbano

#### Figuras de protección

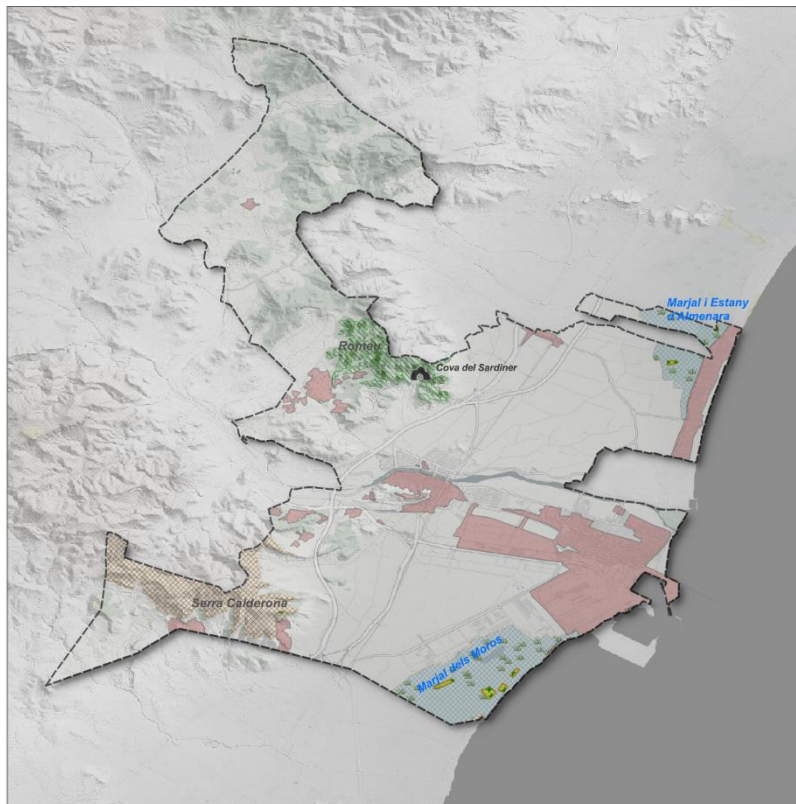
Microreservas

Zonas Húmedas

Red Natura 2000

Serra Romeu – Bonilles

Catálogo Cuevas



Plànol 3. Espais naturals del municipi de Sagunt.

### **Xarxa Natura 2000 (LIC, ZEPA i ZEC)**

A continuació, es detallen els espais naturals que formen part de la Xarxa Natura 2000 en el municipi de Sagunt:

- **Marjal i Estanys d'Almenara:** Aquesta zona humida litoral s'estén a través dels municipis d'Almenara, Xilxes, La Llosa, Sagunt, Moncofa, Quartell i Benavites, ocupant una superfície de 1.486,99 ha, en el municipi de Sagunt ocupa una extensió de 222,81 ha, la qual cosa equival a un 14,98% del total de l'espai. Aquesta zona compta amb les següents figures de protecció ambiental: LIC (2001), ZH (2002), ZEPA (2009) i ZEC (2021).

La Conselleria d'Agricultura, Desenvolupament Rural, Emergència Climàtica i Transició Energètica va aprovar mitjançant el DECRET 132/2021, d'1 d'octubre, del Consell, de declaració de zones especials de conservació els llocs d'importància comunitària 'Marjal d'Almenara' (ES5223007) i 'Platja de Moncofa' (ES5222006), i d'aprovació de les seues normes de gestió i de la zona d'especial protecció per als ocells 'Marjals i Estanys d'Almenara' (ES0000450).

- **Serra Calderona:** Aquesta formació del Sistema Ibèric, està formada per barrancs de diferents nivells i altituds, sent la seua cota màxima de 1.012 m. Compta amb una superfície total de 18.019 ha repartides entre els municipis de Serra (5.397,50 ha), Sogorb (3.029,73 ha), Gàtova (1.891,57 ha), Altura (1.686,19 ha), Olocau (1.298,92 ha), Marines (911,71 ha), Estivella (819,07 ha), Sagunt (744,50 ha), Albalat dels Tarongers (674,53 ha), Segart (607,67 ha), Nàquera (334,70 ha), Torres Torres (315,37 ha), Gilet (278,12 ha), Algímia d'Alfara (89,50 ha) i Bétera (0,10 ha).

La Serra Calderona compta amb diferents figures de protecció ambiental: ZEPA (2000), LIC (2001) i ZEC (2014), a més d'això, el 15 de gener de 2002 va ser declarada Parc Natural.

- **Marjal dels Moros:** És un aiguamoll d'especial rellevància a causa de la gran varietat d'avifauna present, on s'estima que hi ha més de 250 espècies censades.

Aquest espai natural situat entre els termes de Sagunt i Puçol, amb una superfície de 626,73 ha, compta amb diferents figures de protecció ambiental, com ara, ZEPA (1995), LIC (2001), ZH (2002) i ZEC (2015).

- **La Cova del Sardiner:** Aquest espai va ser declarat en primera instància com LIC, l'any 2001. Més tard, en 2006 amb la publicació del Decret 65/2006, de 12 de maig, del Consell, pel qual es desenvolupa el règim de protecció de les coves i s'aprova el Catàleg de Cuevas de la Comunitat Valenciana, s'inclou aquest espai en aquest catàleg i s'apliquen les normes establides per a aquests enclavaments. Finalment, l'any 2013 la Cova del Sardiner es constitueix com ZEC, amb el Decret 36/2013, d'1 de març, del Consell, pel qual es declaren com a Zones Especials de Conservació (ZEC) determinats Llocs d'Importància Comunitària (LIC) constituïts per cavitats subterrànies.

Aquest espai és de gran rellevància pel fet que alberga diferents espècies de rates penades, com ara: *Miniopterus schreibersii* (Kuhl, 1817), *Myotis myotis* (Borkhausen, 1797), *Rhinolophus euryale* (Blasius, 1853), *Rhinolophus ferrumequinum* (Schreber, 1774) i *Rhinolophus hipposideros* (Bechstein, 1800).

### **Paratges Naturals Municipals (PNM)**

El massís de Romeu-Bonilles és un Paratge Natural d'especial rellevància ja que alberga un dels boscos millor conservats del municipi, a causa de la presència d'una rica varietat d'espècies tant de flora, com de fauna. A més, en els voltants del Paratge es troba la Cova del Sardiner, on hi ha diferents espècies de quiròpters, com la rata penada mediterrània de ferradura (*Rhinolophus euryale*), la rata penada gran de (*Rhinolophus ferrumequinum*), la rata penada xicoteta de ferradura (*Rhinolophus hipposideros*), com la rata penada de cova (*Miniopterus schreibersii*), la rata penada ratonera mitjana (*Myotis blythi*) i la rata penada ratonera gran (*Myotis myotis*) entre altres espècies cavernícoles.

L'any 2019 es declara PNM el Massís de Romeu mitjançant el Decret 39/2019, de 15 de març, del Consell, de declaració com a paratge natural municipal de l'enclavament Romeu, en el terme municipal de Sagunt. No obstant això, l'empresa Lafarge Holcim España va interposar un recurs contenciós administratiu davant el Tribunal Superior de Justícia de la Comunitat Valenciana contra el citat Decret, a causa de la tinença d'una pedrera en els voltants del paratge, la qual es veuria afectada per la figura de protecció declarada. Així doncs, el Tribunal Superior de Justícia de la Comunitat Valenciana, va estimar la proposta de l'empresa, anul·lant la declaració del Paratge Natural Municipal que establia el Decret 39/2019.

Actualment, l'Ajuntament de Sagunt, així com associacions de caràcter ambiental estan realitzant esforços per a la consolidació d'aquest espai com a Paratge Natural Municipal.

## **Microreserves naturals**

El municipi de Sagunt compta amb cinc microrreserves de flora. Se citen a continuació:

- **Torberes de l'Almardà (A i B):** Aquesta microreserva de flora està situada en la Marjal d'Almenara, més concretament en el quadrant nord-oest del municipi. L'espai protegit es troba dividit en dues parcel·les (A i B), tenint la primera d'elles una superfície de 1,80 ha i la segona 0,50 ha.

Va ser declarada com a microrreserva mitjançant l'Ordre de 22 d'octubre de 2002, de la Conselleria de Medi Ambient i posteriorment modificada per l'Ordre 15/2014, de 14 de juliol, de la Conselleria d'Infraestructures, Territori i Medi Ambient.

Les Torberes de l'Almardà estan catalogades com a torberes calcàries de *Cladium mariscus* i amb espècies del *Caricion davallianae* (7210), a més se censen altres espècies de flora de gran rellevància, com *Althaea officinalis*, *Echium humile subsp. Pycnanthum*, *Lythrum hyssopifolia*, *Myriophyllum spicatum* i *Sonchus maritimus subsp. maritimus* (sent aquestes considerades rares entre la flora valenciana).

- **Marjal dels Moros (A i B):** Dins d'aquesta zona humida situada al sud-oest de Sagunt es troben dues microrreserves de flora declarades per primera vegada en 1999, per l'Ordre de 4 de maig de 1999 de la Conselleria de Medi Ambient i posteriorment modificada per l'Ordre 16/2013 i l'Ordre 15/2014 de 14 de juliol, de la Conselleria d'Infraestructures, Territori i Medi Ambient.

Les zones protegides es troben en dues zones diferenciades (A i B), ocupant la primera d'elles una superfície de 3,20 ha i la segona d'elles 2,32 ha.

La parcel·la A compta amb un cens de 41 espècies vasculares, d'entre les quals es poden observar espècies rares, endemismes i/o protegides. És d'especial rellevància destacar la presència de *Limonium dufourii* i *Thalictrum maritimum*. En aquesta parcel·la, es diferencien tres hàbitats: Estepes salines mediterrànies (*Limonietalia*) (1510), Vegetació anual pionera amb *Salicornia* i altres espècies de zones fangoses i arenoses (1310) i Prats salins mediterranis (*Juncetalia maritima*) (1410).

La parcel·la B, malgrat tenir una menor superfície, compta amb la presència de 74 espècies de flora vascular, entre les quals també es poden trobar individus pertanyents a flora protegida, endèmica o rara. En aquest cas, també es pot observar *Limonium dufourii*, a més d'altres endemismes com *Odontites kaliformis* i *Centaurium tenuiflorum*. En aquest cas, l'hàbitat predominant és Estepes salines mediterrànies (*Limonietalia*) (1510).

- **La Llacuna del Fartet (Els Cucs):** Aquesta zona va ser declarada microreserva l'any 2003 mitjançant l'Ordre de 24 d'octubre de 2003, de la Conselleria de Territori i Habitatge, posteriorment va ser modificada per l'Ordre 15/2014, de 14 de juliol, de la Conselleria d'Infraestructures, Territori i Medi Ambient.

Aquesta zona protegida es troba dins de La Marjal dels Moros, al sud-est del municipi de Sagunt. Ocupa una superfície de 4,50 ha i se censen un total de 56 espècies de flora vascular, d'entre elles, es troben espècies protegides, endèmiques i rares, destacant la presència de *Thalictrum maritimum*, endemisme que es troba protegit i és considerat una espècie rara entre la flora valenciana.

Els tipus d'hàbitats presents són Llacunes costaneres (1150) i Torberes calcàries de *Cladium mariscus* i amb espècies de *Caricion davallianae* (7210).

- **Camí de Rampete:** Aquesta microreserva també es troba en els voltants de La Marjal dels Moros. Es va declarar aquesta figura de protecció mitjançant l'Ordre de 24 d'octubre de 2003, de la Conselleria de Territori i Habitatge, posteriorment també va patir modificacions, com en cas anteriors, per l'Ordre 16/2013 i l'Ordre 15/2014.

Aquest espai compta amb una superfície de 6,80 ha, sent aquesta microreserva la més gran d'entre les que se situen en la Marjal. Se censen un total de 43 espècies de flora vascular, d'entre les quals es destaquen alguns exemplars de flora rara, i dos endemismes, sent aquests el *Limonium angustebracteatum* i *Limonium dufourii*.

Es determinen tres hàbitats presents en la zona preservada, aquests són: Estepes salines mediterrànies (1510), Prats salins mediterranis (1410) i Vegetació anual pionera amb *Salicornia* i altres espècies de zones fangoses i arenoses (1310).

- **El Picaio:** En aquesta muntanya es troba localitzada una microreserva de flora declarada mitjançant l'Ordre de 4 de maig de 1999, de la Conselleria de Medi Ambient.

Aquest espai protegit ocupa una xicoteta superfície de 0,27 ha, on es cataloguen un total de 51 espècies de flora vascular, d'entre les quals, es poden trobar espècies de flora rara i algunes espècies protegides. Cal destacar la presència de nombrosos endemismes com *Antirrhinum litigiosum*, *Arenaria montana subsp. intricata*, *Biscutella carolipauana*, *Biscutella stenophylla subsp. stenophylla*, *Centaurea saguntina*, *Dianthus multiaffinis*, *Iberis ciliata subsp. vinetorum*, entre altres.

El tipus d'hàbitat present és Pendents rocoses silícies amb vegetació casmofítica (8220).

### **Altres espais d'interès ambiental**

A més dels espais que compten amb una figura de protecció específica, s'identifiquen altres espais d'elevat interès paisatgístic i ambiental:

#### **Zones forestals**

El municipi de Sagunt compta amb terrenys forestals identificats en el Pla d'Acció Territorial Forestal de la Comunitat Valenciana (PATFOR). En concret, disposa de terreny forestal ordinari i estratègic, considerant-se el terreny forestal estratègic (TFE) aquell que es concep no com una figura de protecció o conservació similar a la d'Espais Naturals Protegits, sinó amb la finalitat de planejament que permete valorar i prioritzar els usos en aqueixos terrenys.

#### **Ecosistemes marins**

La franja costanera de Sagunt compta amb espais dunars de gran valor ecològic a causa de la flora i fauna present. Aquestes es localitzen a les platges naturals de l'Almadrà, Corint i la Malva-rosa, localitzant-se també una franja dunar a la platja urbana de Port de Sagunt.

En els voltants de la costa saguntina també es localitzen praderes de fanerògames, que representen un alt valor ecològic i ambiental. Les praderes de fanerògames existents presenten un grau de conservació bo, segons la cartografia i catalogació derivades del Decret 64/2022, de 20 de maig, del Consell, per a la conservació de praderes de fanerògames marines en la Comunitat Valenciana.

## **Elements d'interès paisatgístic**

### **Unitats de paisatge**

El municipi de Sagunt compta amb un paisatge variat, diferenciant-se tres grans unitats:

- Plana litoral o Plana de Sagunt.
- La Vall del Palància.
- La Serra Calderona.

A més, és de rellevància nomenar L'Estratègia Territorial de la Comunitat Valenciana (ETCV), on s'identifiquen 40 Paisatges de Rellevància Regional (PRR), d'entre els quals es troben el Paisatge de Rellevància Regional PRR11 "Serra d'Espadà" i el PRR12 "Serra Calderona". El primer d'ells, encara que no es trobi en el terme municipal de Sagunt concretament, està fortament lligat al paisatge del territori, ja que el curs fluvial que dona forma a la Vall del Riu Palància, i en conseqüència a la plana litoral, ha sigut un element geogràfic que ha delimitat totes dues serres. D'altra banda, el PRR11 "Serra Calderona" s'estén per una superfície de 18.109ha de diferents municipis, sent un d'ells Sagunt, on ocupa una superfície de 748,53ha.

### **Arbratge monumental**

Segons el Catàleg d'Arbres Monumentals i Singulars de la Comunitat Valenciana, creat per la Llei 4/2006, de 19 de maig, de la Generalitat, de Patrimoni Arbori Monumental de la Comunitat Valenciana, es considera patrimoni arbori monumental, al conjunt d'arbres les característiques botàniques dels quals la monumentalitat o circumstàncies extraordinàries d'edat, port o altres tipus d'esdeveniments històrics, culturals, científics, d'esbarjo o ambientals lligats a ells i al seu llegat, els faja mereixedor de protecció i conservació.

A Sagunt es localitzen vuit arbres monumentals:

- Dos exemplars de *Olea europaea* L.
- Un exemplar de *Certonia siliqua* L.
- Cinc exemplars de *Phoenix dactylifera* L.

### **Projectes de restauració ambiental**

Resulta d'especial rellevància a l'anàlisi d'aquest objectiu estratègic els projectes i actuacions de restauració ambiental desenvolupats en el terme municipal de Sagunt.

En aquest context cal destacar, l'actuació de Restauració de l'hàbitat per a la migració primaveral i tardorena de la Boscarla d'aigua (*Acrocephalus paludicola*) en la península ibèrica emmarcada dins del Projecte Life 16NAT/ÉS/000168 'Life Paludícola' executat entre 01/10/2017 i el 31/12/2020 i amb un pressupost d'1.550.968€.

Aquest projecte s'ha dut a terme en zones humides de diferents comunitats autònomes de la Península Ibèrica, sent una zona d'actuació La Marjal dels Moros, de Sagunt. Els espais on s'ha actuat formen part de la Xarxa Natura 2000, i es localitzen en els següents emplaçaments:

- Castella i Lleó
  - Llacuna de La Nava (ZEC - ZEPA)
  - Llacuna de Boada de Campos (ZEPA)
  - Llacuna de Pedraza de Campos (ZEPA)

- Castella – La Manxa
  - Llacuna de Manjavacas (ZEC - ZEPA)
  - Llacuna Chica de Villafranca dels Cavallers (ZEC - ZEPA)
- Comunitat Valenciana
  - Prat de Cabanes – Torreblanca (LIC - ZEPA)
  - Marjal dels Moros (ZEC - ZEPA)
  - L'Albufera (LIC - ZEPA)
  - Marjal de Pego – Oliva (ZEC – ZEPA)

Les accions compreses en el projecte són les que es detallen a continuació:

- Compra de parcel·les periangulars.
- Accions de conservació: maneig de la vegetació, restauració d'aiguamolls i control d'espècies exòtiques invasores.
- Seguiment d'indicadors de flora, fauna, serveis ecosistèmics i socioeconòmics.
- Comunicació i treball en xarxa.
- Coordinació i planificació de programes i estratègies que donen continuïtat al projecte.

### **Patrimoni cultural**

Quant a la perspectiva patrimonial, cultural i històrica, Sagunt compta amb nombrosos monuments, mostra de la importància històrica de la ciutat, així com diverses i interessants manifestacions culturals.

A la ciutat de Sagunt es pot observar un gran nombre de monuments, infraestructures, edificis i senyals d'identitat de les diferents cultures que s'han assentat sobre la ciutat durant segles. Els pobles assentats daten de l'Edat de Bronze, passant per ibers, romans, islàmics, sefardites, medievals, moderns i contemporanis, proporcionant a Sagunt un gran patrimoni cultural i històric.

En 2018, coincidint amb l'Any Europeu del Patrimoni Cultural, la ciutat de Sagunt va ostentar el càrrec de Capital Cultural Valenciana, oferint un gran ventall d'activitats culturals de diferent naturalesa, com; activitats musicals, teatrals, reivindicatives, d'exalçament de la cultura popular, activitats de divulgació científica...

Tota aquesta riquesa patrimonial i cultural es tradueix en la presència d'un nombre considerable de Béns d'Interès Cultural (BIC), concretament compta amb 25 BIC.

**Taula 2.** Béns d'Interès Cultural.

| DENOMINACIÓ                                   | TIPOLOGIA   |
|---|---|
| <b>Alqueria Fortificada de l'Aigua Fresca</b> | Edificis militars - Edificis agrícoles o residencials fortificats |
| <b>Alt Forn nº2</b>                           | Edificis - Edificis industrials - Tallers mecànics                |
| <b>Cansa del Duc de Gaeta</b>                 | Edificis residencials - Cases - Palacios                          |
| <b>Castell</b>                                | Edificis - Edificis militars - Castells                           |
| <b>Castillo de Presó</b>                      | Edificis - Edificis militars - Castells                           |
| <b>Covacha del barranc del diable</b>         | Jaciment  |
| <b>Covacha Picayo. Abric I</b>                | Jaciment  |
| <b>Covacha Picayo. Abric II</b>               | Jaciment  |

|   |   |
|---|---|
| <b>Covacha Barranc del Llop . Abric I</b>                       | Jaciment  |
| <b>Covacha Barranc del Llop . Abric II</b>                      | Jaciment  |
| <b>Covacha Barranc del Llop . Abric III</b>                     | Jaciment  |
| <b>Creu de la Victòria</b>                                      | Monument  |
| <b>Fortí o Torre del Grau Vell</b>                              | Edificis - Edificis militars - Forts                                |
| <b>Grau Vell</b>  | Jaciments arqueològics  |
| <b>Església Parroquial d'El Salvador</b>                        | Edificis - Edificis religiosos - Iglesias                           |
| <b>Església Parroquial de la Nativitat de La nostra Senyora</b> | Edificis - Edificis religiosos - Iglesias                           |
| <b>La Vila de Sagunt, zona antiga</b>                           | Edificis - Edificis militars - Ciutats emmurallades                 |
| <b>Molino Fortificat Torre Gausa</b>                            | Edificis - Edificis militars - Torres defensives                    |
| <b>Muralles de Sagunt</b>                                       | Béns immobles   |
| <b>Museu Arqueològic del Teatre Romà</b>                        | Edificis - Edificis dotacionals - Edificis socioculturals - Museus  |
| <b>Teatre Romà</b>  | Edificis - Edificis dotacionals - Edificis socioculturals - Teatres |
| <b>Temple de Diana. Restes Megalítiques de la c/Sagrari.</b>    | Jaciments arqueològics  |
| <b>Torre de Sant Roque</b>                                      | Edificis - Edificis militars - Torres defensives                    |
| <b>Vila Romana de Ponera (Jaciment)</b>                         | Jaciment  |
| <b>Vila Romana de Ponera (Immoble)</b>                          | Béns immobles   |

Font: Conselleria de Educació, Cultura, Universitats i Ocupació.

A més, es localitzen diversos Béns de Rellevància Local (BRL) que són tots aquells béns immobles que no compten amb els criteris suficients que justifiquen la seua declaració com a BICs, tenen significació pròpia en l'àmbit comarcal o local, com a béns destacats de caràcter històric, artístic, arquitectònic, arqueològic, paleontològic o etnològic.

En el municipi de Sagunt es localitzen vint-i-tres BLR, sent aquests els que es detallen en la taula que apareix a continuació:

**Taula 3.** Béns de Rellevància Local.

| DENOMINACIÓ                                   | TIPOLOGIA  |
|---|--|
| <b>Aeròdrom de Sagunt</b>                     | Edificis dotacionals - Edificis del transport - Aeròdrom |
| <b>Calvari i Ermita</b>                       | Edificis religiosos - Iglesias - Ermita                  |
| <b>Conjunt 'La Gerència' (Port de Sagunt)</b> | Assentaments - Assentaments urbans - Centres urbans      |
| <b>Defensa Costanera a Sagunt</b>             | Edificis militars - Bateries defensives (fortificació)   |
| <b>Ermita de la Santíssima Sang</b>           | Edificis religiosos - Iglesias - Ermita                  |
| <b>Ermita de Sant Cristòfol</b>               | Edificis religiosos - Iglesias - Ermita                  |
| <b>Ermita de San Miguel c/Major</b>           | Edificis religiosos - Iglesias - Ermita                  |

|   |  |
|---|--|
| <b>Ermita de Sant Roque c/Major</b>   | Edificis religiosos - Iglesias - Ermita                          |
| <b>Ermita de Santa Maria</b>  | Edificis religiosos - Iglesias - Ermita                          |
| <b>Fàbrica a Sagunt</b>   | Edificis - Edificis industrials - Fàbriques                      |
| <b>Fumeral d'un Antic Rajolar, Vora la CV-320</b>                             | Edificis - Edificis industrials - Xemeneia                       |
| <b>Església Parroquial de La nostra Senyora de Begoña (en Port de Sagunt)</b> | Edificis - Edificis religiosos - Iglesias                        |
| <b>Església Parroquial de La nostra Senyora de Bon Succés</b>                 | Edificis - Edificis religiosos - Iglesias                        |
| <b>Església Monestir de Santa Ana</b>   | Edificis - Edificis religiosos - Iglesias                        |
| <b>Nucli Històric Tradicional del Grau Vell</b>                               | Assentaments - Assentaments urbans - Centres urbans              |
| <b>Patrimoni de la Guerra Civil I</b>   | Altres Sagunt  |
| <b>Patrimoni de la Guerra Civil II</b>  | Altres Sagunt  |
| <b>Refugi antiaeri urbà a Sagunt</b>  | Edificis dotacionals - Edificis de seguretat - Refugis de guerra |
| <b>Residència de La nostra Senyora dels Dolores</b>                           | Edificis religiosos - Iglesias - Ermita                          |
| <b>Trinxera I</b>   | Edificis militars - Fortificacions - Trinxeres                   |
| <b>Trinxera II</b>  | Edificis militars - Fortificacions - Trinxeres                   |

**Font:** Conselleria de Educació, Cultura, Universitats i Ocupació.

Finalment, cal assenyalar que la ciutat de Sagunt compta amb 257 Jaciments Arqueològics que poden ser consultats en l'Inventari de la Conselleria d'Educació, Cultura, Universitats i Ocupació (<https://cultura.gva.es/es/web/patrimonio-cultural-y-museos/arg-acceso-publico>).

**Objectiu específic 1.3.** Millorar les infraestructures verdes i blaves i vincular-les amb el context natural.

### **Infraestructura verda i blava**

D'acord amb el Text Refós de la Llei 1/2019, de 5 de febrer, d'Ordenació del Territori, Urbanisme i Paisatge de la Comunitat Valenciana (LOTUP) s'entén per Infraestructura Verda (IV) al "sistema territorial bàsic compost pels següents espais: els àmbits i llocs de més rellevant valor ambiental, cultural, agrícola i paisatgístic; les àrees crítiques del territori la transformació del qual impliqui riscos o costos ambientals per a la comunitat; i l'entramat territorial de corredors ecològics i connexions funcionals que posen en relació tots els elements anteriors".

La Infraestructura Verda es pot definir a diferents escales en el marc del planejament urbanístic i territorial, i ha de ser ordenada de manera que quedi garantida la seua funció territorial, paisatgística, ambiental i cultural.

A grans trets, la Infraestructura Verda de l'entorn de Sagunt és un espai de connexió entre espais de gran valor ambiental i paisatgístic, ja que es troben en els voltants del municipi la convergència entre les Serres de Calderona i d'Espadà, a més de comptar



amb el curs fluvial del Riu Palància, i les zones humides de La Marjal dels Moros i La Marjal d'Almenara.

## AGENDA URBANA DE SAGUNT

### OE 1. TERRITORI, PAISAJE Y BIODIVERSIDAD

#### INFRAESTRUCTURA VERDE REGIONAL

Escala 1:62,000  
ETRS 89 UTM Zona 30N

Fuentes cartográficas: Elaboración propia a partir de los datos del ICV

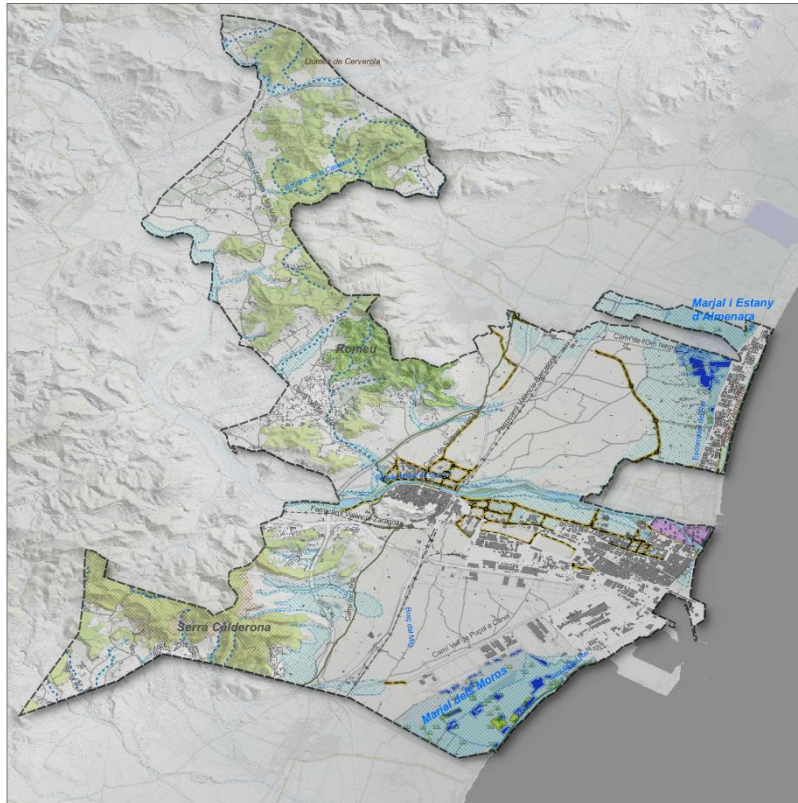
#### Identificación y categorización de elementos

- Suelo urbano
- Edificaciones
- Lagos
- Parajes naturales municipales
- Zonas Húmedas
- Microreservas
- Red Natura 2000
- PATIVEL - Protección litoral
- PATRICOVA - Peligrosidad inundación
- PATRICOVA - Envoltante peligrosidad
- PATFOR - Terreno forestal estratégico
- Vías pecuarias
- Hidrografía
- Ciclorutas
- Carreteras
- Ferrocarril

© 2024  
julio 2024



AJUNTAMENT DE  
SAGUNT



**Plànol 4.** Infraestructura Verda de Sagunt.

El connector fluvial present a l'entorn de Sagunt és el Riu Palància el recorregut del qual discorre des de la Serra del Bou i desemboca entre els municipis de Sagunt i Canet d'en Berenguer . És un dels cursos fluvials de menor extensió de la Comunitat Valenciana, no obstant això, és d'especial rellevància a causa dels usos de regadiu associats.

Malgrat el seu escàs cabal en alguns punts, al llarg del curs actua com a corredor territorial, tant de caràcter fluvial com de caràcter territorial.








Així mateix, en la zona litoral es localitzen actius ambientals de gran rellevància, com dues zones humides (Marjal dels Moros i Marjal d'Almenara), el llit del Riu Palància i diversos cordons dunars, tant a la Platja de Port de Sagunt, com a les platges naturals pròxims.

## Marc de Governança en l'àmbit de territori, paisatge i biodiversitat

Actors públics i privats rellevants en aquest àmbit.

|   |                                      |   |
|---|--------------------------------------|---|
| <b>ADMINISTRACIONS<br/>PÚBLIQUES COMPETENTS</b> | <b>NACIONAL</b>                      | Ministeri de Transports i Mobilitat Sostenible.                   |
|   |                                      | Ministeri per a la Transició Ecològica i el Repte Demogràfic      |
|   | <b>AUTONÒMIC</b>                     | Conselleria de Medi Ambient, Aigua, Infraestructures i Territori. |
|   | <b>LOCAL</b>                         | Regidoria de l'Àrea d'Urbanisme i Habitatge.                      |
| Consell Municipal de Medi Ambient.              |                                      |   |
| <b>ACTORS PRIVATS I PÚBLICS</b>                 | <b>ACTORS PÚBLICS</b>                | Centre d'Educació Ambiental de la Comunitat Valenciana (CEACV)    |
|   | <b>ACTORS PRIVATS I ASSOCIACIONS</b> | Acció Ecologista - Agro   |

## Planificació estratègica que incorpora aspectes de territori, paisatge i biodiversitat

| NOM DEL PLA   | ANY  | TEMÀTICA                | ÀMBIT          | OBJECTIUS ESPECÍFICS DE LA AUE   | ODS- METES QUE INTERVENEN EN EL OG 1 DE LA AUE   |
|---|------|-------------------------|----------------|--|--|
| PLA LOCAL DE PREVENCIÓ D'INCENDIS FORESTALS (PLPIF)                                 | 2021 | GESTIÓ DEL MEDI NATURAL | MUNICIPAL      | <b>1.1. Ordenar el sòl de manera compatible amb el seu entorn territorial</b><br><br><b>1.2. Conservar i millorar el patrimoni natural i cultural i protegir el paisatge</b><br><br><b>1.3 Millorar les infraestructures verdes i blaves i vincular-les amb el context natural</b> | <b>2.4</b> Pràctiques agrícoles sostenibles i resilientes<br><b>11.a</b> Vincles zones urbanes, periurbanes i rurals<br><br>   |
| ESTRATÈGIA DE DESENVOLUPAMENT URBÀ SOSTENIBLE I INTEGRAT DE SAGUNT (EDUSI)          | 2017 | GENERAL                 | MUNICIPAL      |  | <b>6.6.</b> Protegir i restablir els ecosistemes relacionats amb l'aigua<br><b>11.4</b> Patrimoni cultural i natural<br><b>14.1</b> Contaminació marina<br><b>14.2</b> Gestió d'ecosistemes marins i costaners<br><b>14.5</b> Conservació zones costaneres i marines<br><b>15.1</b> Conservar i usos sostenibles ecosistemes<br><b>15.2</b> Gestió sostenible boscos<br><b>15.3</b> Lluita contra la desertificació<br><b>15.4</b> Conservació ecosistemes muntanyencs<br><b>15.a</b> Recursos financers<br><b>15.b</b> Recursos per a gestió forestal |
| ESTRATÈGIA TERRITORIAL DE LA COMUNITAT VALENCIANA (ETCV)                            | 2011 | GENERAL                 | SUPRAMUNICIPAL |  |      |
| TEXT REFÓS DE LES NORMES URBANÍSTIQUES DEL PLA GENERAL D'ORDENACIÓ URBANA DE SAGUNT | 1977 | URBANISME               | MUNICIPAL      |  | <b>15.5</b> Degradació i pèrdua de biodiversitat<br><b>15.9</b> Plans sensibles a medi ambient<br><br>  |

## Eix estratègic 2. Model de ciutat

*La morfologia urbana és l'eix vertebral de solucions formals que constitueixen la densitat edificatòria, la distribució d'usos espacials, el percentatge d'espai verd o viari, etc. Determina també la proximitat entre els usos i les funcions urbanes i està molt condicionada pel model de mobilitat i el model d'ordenació del territori del qual deriva.*

*La regeneració urbana també és clau en aquest objectiu estratègic. Implica localitzar àrees que permeten aplicar polítiques integrals d'intervenció físic-espacial, social, econòmica i mediambiental. És el que en el si de la Unió Europea es coneix com a regeneració urbana integrada. A més, l'establiment i el manteniment en el temps d'unes condicions adequades d'habitabilitat, tant en l'edificació com en l'habitatge, requereixen de l'ús de recursos diversos i un ampli ventall d'actuacions, tant públiques, com privades.*

*També, en l'àmbit específic de l'edificació, és prioritari que es relacionen adequadament amb el seu territori reconeixent, reinterpretant i aprofitant les característiques geogràfiques, geològiques i bioclimàtiques, com a font dels recursos que precisa: aigua, energia i materials. Només així s'aconseguirà pressionar el mínim possible sobre els recursos disponibles i s'obtindrà la màxima habitabilitat millorant l'eficiència del patrimoni immobiliari construït, incloent l'eficiència energètica i promovent la rehabilitació i la reutilització.*

AGENDA URBANA ESPANYOLA

La Agenda Urbana Espanyola planteja sis objectius específics en aquest camp, concretament els referits a definir un model urbà que fomenta la compacitat, l'equilibri urbà y la dotació de serveis bàsics, a garantir la complexitat funcional i la qualitat i accessibilitat universal, millorar el medi ambient urbà, impulsar la regeneració urbana, i millorar la qualitat i sostenibilitat dels edificis. En aquest context, aquest capítol de l'Agenda Urbana Sagunt 2030 efectua una anàlisi dels següents aspectes referits als citats objectius específics:

|  |   |
|--|---|
| <p><b>Definir un model urbà que fomenta la compacitat, l'equilibri urbà y la dotació de serveis bàsics</b></p> | <ul style="list-style-type: none"> <li>• Context territorial</li> <li>• Evolució de la ciutat</li> <li>• Model urbà</li> <li>• Serveis d'instal·lacions bàsics</li> </ul> |
| <p><b>Garantir la complexitat funcional i la diversitat d'usos</b></p>   | <ul style="list-style-type: none"> <li>• Classificació d'usos segons el planejament municipal</li> </ul>  |
| <p><b>Garantir la qualitat i l'accessibilitat universal dels espais públics</b></p>                            | <ul style="list-style-type: none"> <li>• Zones verds urbanes (parcs y jardins)</li> <li>• Accessibilitat</li> </ul>   |
| <p><b>Millorar el medi ambient urbà y reduir la contaminació</b></p>   | <ul style="list-style-type: none"> <li>• Contaminació atmosfèrica</li> <li>• Contaminació acústica</li> <li>• Zones acústicament saturades</li> </ul>                     |
| <p><b>Impulsar la regeneració urbana</b></p>   | <ul style="list-style-type: none"> <li>• Àrees de Rehabilitació, Regeneració i Renovació Urbana (ARRU)</li> </ul>   |
| <p><b>Millorar la qualitat i sostenibilitat dels edificis</b></p>  | <ul style="list-style-type: none"> <li>• Antiguitat del parc edificatori</li> </ul>   |

**Objectiu específic 2.1.** Definir un model urbà que fomenta la compacitat, l'equilibri urbà i la dotació de serveis bàsics.

### Context territorial

D'acord amb el Llibre Verd de Sostenibilitat Urbana i local en l'era de la informació (2012) el model **d'ordenació del territori** que s'ha demostrat sostenible durant segles és el mosaic conformat per àrees agrícoles, forestals i pastures unides per marges, sèquies, rius, etc. i, entre mitjà, els **nuclis urbans compactes i complexos** (el grau de complexitat funcional i de diversitat d'activitats ha depès sempre de la grandària poblacional) que en el territori es configura com una xarxa polinuclear de pobles i ciutats.

L'Estratègia Territorial de la Comunitat Valenciana (ETCV) planteja en el seu **Objectiu 1. Sistema de ciutats** la necessitat de mantenir la diversitat i la vertebració del sistema de ciutats. Des de la ETCV es proposa un **sistema nodal** de referència que distingeix entre els sistemes urbans metropolitans, els de ciutats mitjanes i el sistema rural.

Els nodes urbans generen unes àrees d'influència en el territori que s'han d'utilitzar com a referència quant als àmbits de planificació territorial supramunicipal. Aquestes àrees permeten optimitzar la prestació de serveis, evitant la implantació de models urbanístics excessivament aglomerats que, segons afirma el **Llibre Verd de la Cohesió Territorial Europea**, generen importants diseconomies en el territori.

Sagunt amb els seus 70.128 habitants (INE, 2023) estaria inclosa en els **sistemes urbans de ciutats mitjanes**, que constitueixen la base fonamental de vertebració del territori i, per tant, la seua potenciació és estratègica, comptant amb unes condicions de teixit urbà i qualitat de vida òptimes per a articular el territori. En la categoria dels sistemes urbans de ciutats mitjanes trobem els **centres de polaritat principal**, on s'inclou la ciutat de Sagunt. Els centres de polaritat principal són municipis, o agrupacions de municipis, que exerceixen una influència territorial sobre el conjunt de l'àrea funcional i han d'albergar la major part dels equipaments supramunicipals de vertebració territorial.

## Evolució de la ciutat

L'anàlisi històric de la evolució urbanística de Sagunt proporciona informació rellevant sobre los objectius estratègics de cada època. La importància vaig residir en el fet que el que es tria ara, acabarà determinant canvis importants del futur; per això, conèixer el moment en què es van produir fets clau per al desenvolupament urbanístic de Sagunt permet tenir una visió global, entendre el perquè i el com s'ha produït la imatge que avui dia es té de la ciutat.

Sobre la serra Calderona es troba el Castell de Sagunt. Els seus orígens es remunten a un poblament ibèric, ocupat posteriorment per romans, visigots i musulmans fins a la conquesta cristiana per Jaume I en 1238. En ell hi ha hagut guarnicions fins a principis del segle XX. Pel que hi ha restes de les diferents intervencions. Després de la conquesta cristiana, cap a 1238, es va alçar la primera església sobre la mesquita major, a la qual van seguir l'Església del Salvador i posteriorment l'Església de Santa María.

Ja des de finals del XIX es produeix un auge en l'agricultura, el cultiu de la vinya, garroferes, oliveres moreres, i especialment, els cítrics, que durant molts anys van tenir un paper clau els magatzems exportadors de taronges. Al començament del segle XX es desenvolupa la indústria siderúrgica, en un primer moment a través de la creació de la Companyia Minera de Sierra Menera, i posteriorment als Alts Forns que van generar un nou nucli de població pròxim a la zona industrial. La part antiga de la ciutat es troba als peus de la zona nord del castell.

## Modelo urbà

El municipi de Sagunt es desenvolupa a partir de dos nuclis urbans principals, com són el centre històric o Sagunt ciutat, situat en la falda del castell i del teatre romà, i d'altra banda el Port de Sagunt, que es troba a 2,5 quilòmetres del centre històric. A més, podem trobar quatre nuclis de població menors: Almardà, Baladre, el Grau Vell i Fusió. La població es troba repartida entre centre històric i la costa, concentrant-se la major part en el nucli del Port de Sagunt.

L'indicador de l'Agenda Urbana Espanyola **D. 09 Compacitat urbana**, mostra que el nivell de compacitat urbana pot ser definit com la relació entre l'espai utilitzable dels edificis (volum) i l'espai ocupat per la superfície urbana (àrea). A Sagunt la compacitat urbana és de **7,7 m<sup>2</sup>t/m<sup>2</sup>s** el que constata que és una ciutat compacta. Malgrat això, un nivell excessiu de compacitat no és necessàriament bo.

Ha de ser corregit per l'existència d'espai públic de qualitat per al vianant, espais verds, places i voreres d'un ample mínim.

En relació amb l'espai litoral, el teixit urbà té entitat pròpia, en ell es concentren la major part de la població, en Port de Sagunt, juntament amb urbanitzacions d'habitatges unifamiliars al llarg de la franja litoral. En nucli de Port de Sagunt s'han dut a terme actuacions de connexió d'espais, com la creació d'un passeig en el port de Sagunt, concebut com un espai que connecta la zona portuària amb la ciutat.

La connexió física i funcional entre el centre històric i el Port de Sagunt és un dels principals reptes que té la ciutat. Aquesta zona correspon a una zona urbanitzada en desenvolupament, responent a unes característiques associades principalment a una zona industrial, terciària i residencial amb habitatges unifamiliars molt disperses.

## Servicios e instal·lacions bàsiques

Entenem per instal·lacions bàsiques al conjunt d'edificis i espais, d'ús públic i privat, on es realitzen activitats complementàries, i proporcionen a la població serveis de benestar social i de suport a les activitats econòmiques, socials, culturals i recreatives.

Un dels objectius per a aconseguir un **model de ciutat sostenible** és aquell que pretén aconseguir una massa crítica de persones i activitats en cada zona urbana que permeti la dotació de transport públic, els serveis i equipaments bàsics i les dotacions comercials imprescindibles per a desenvolupar la vida quotidiana des de patrons de proximitat.

A continuació, es detallen les diferents instal·lacions que s'emplanten a Sagunt. Cal esmentar que les activitats econòmiques com ara les industrials, comercials i turístiques, són part fonamental del model de ciutat, i seran tractades en **l'Objectiu Estratègic 7. Economia Urbana**.

Les instal·lacions que integren la ciutat de Sagunt s'han classificat en educatives, sanitàries, esportives, culturals i socials.

- **Serveis educatius** són els relacionats amb els centres d'ensenyaments especialitzats, centres d'educació especial, centres d'ensenyament infantil-primari-ESO-ensenyaments mitjans, i la formació de persones adultes.

**Taula 1.** Tipus de centres educatius

| Tipus de Centre   | Nº de centres que l'imparteixen |
|---|---------------------------------|
| <b>Centres de acció educativa singular (CAES)</b>         | 2                               |
| <b>Centres de educació especial</b>                       | 1                               |
| <b>Centres de ensenyança especialitzades</b>              | 9                               |
| <b>Centres de Infantil- Primària-ESO-Ensenyança mitja</b> | 34                              |
| <b>Formació de persones adultes</b>                       | 1                               |
| <b>TOTAL</b>  | 47                              |

**Font:** Portal ARGOS GVA i Conselleria d'Educació, Cultura i Esport.

- **Serveis sanitaris** (consultoris, centres de salut, centres d'especialitats, hospitals, i unitats de suport): A Sagunt se situen un total de vint-i-cinc serveis sanitaris dividits en tres consultoris d'atenció primària, tres centres de salut, un centre d'especialitats públic, l'Hospital general de Sagunt, dos centres de salut mental, dues unitats d'odontologia preventiva, una consulta mèdica, sis unitats especialitzades i quatre Serveis Sanitaris Integrats en una Organització no Sanitària.



De manera complementària a aquests es localitzen centres sanitaris privats que conformen una part important dels serveis sanitaris del municipi com són: Ascires Sagunt, Clínica Umivale Activa Port de Sagunt, Centre Mèdic Morvedre, entre altres.

**Taula 2.** Tipus de centres sanitaris

| Tipus de Centre  | Nº de centres |
|--|---------------|
| <b>Centre de especialitats públics</b>                               | 1             |
| <b>Centre de Salut</b>   | 3             |
| <b>Unitat de Salut Mental</b>  | 2             |
| <b>Centres Temporals de Vacunació Covid</b>                          | 2             |
| <b>Clíniques dentals</b>   | 2             |
| <b>Consultats Mèdiques</b>   | 1             |
| <b>Consultoris de Atenció Primària</b>                               | 3             |
| <b>Hospital general públic</b>                                       | 1             |
| <b>Altres Centres Especialitzats</b>                                 | 6             |
| <b>Serveis Sanitaris Integrades en una Organització no Sanitària</b> | 4             |

**Font:** Portal ARGOS GVA y Conselleria d'Educació, Cultura i Esport

- **Instal·lacions deportives:** Sagunt comta amb un total de 11 espais deportius a on s'integren més de quaranta instal·lacions deportives.

**Taula 3.** Instal·lacions deportives

| Espais deportius                             | Instal·lacions deportives   |
|--|---|
| <b>Casa de la Joventut</b>                   | Pavelló cobert, piscina coberta 25m, tatami, sala multi usos  |
| <b>Poliesportiu municipal</b>                | Pavelló coberta, pistes de tenis, squash i frontó, camp de futbol 11, 7 i sala, pista de atletisme, piscina coberta 25m, xipollege y bebès, pista de bàsquet, sala de musculació, camp de handbol, sala de lluita, magatzem |
| <b>Zona deportiva-3 de Abril</b>             | Pavelló cobert, aula de salut, camp de futbol 7, tatami, magatzem   |
| <b>Camps de futbol - Xulla</b>               | Dos camps de futbol 11, un camp de futbol 7, vestuaris, magatzem  |
| <b>Estadi Fornàs</b>                         | Camp de futbol 11, dos camps de futbol 7, vestuaris, dos pistes de pàdel, magatzem, graderia  |
| <b>Pavelló René Marigil</b>                  | Pavelló cobert, vestuaris, pistes de pàdel, dos piscines de recreo, magatzem, graderia  |
| <b>Trinquet municipal</b>                    | Trinqueta, vestuari, magatzem, graderia   |
| <b>Camp de futbol San Francisco de Borja</b> | Camp de futbol 7, vestuaris, magatzem   |
| <b>Camp de futbol Baladre</b>                | Camp de futbol 11, vestuaris, magatzem  |
| <b>Piscina Almudafer</b>                     | Piscina coberta 25 x 12m, piscina de xipollege, magatzem, tatami, sala multi usos   |
| <b>Camp de futbol Nou Morvedre</b>           | Campo de futbol 11, vestuaris, magatzem   |

Font: Web de Ajuntament Sagunt

- Pel que respecta als **centres de benestar social** es localitzen un total de 17 d'acord amb les següents tipologies:

**Tabla 4.** Tipus de centres de benestar social

| Tipus de Centre   | Nº de centres |
|---|---------------|
| <b>Centres Residencials per a Persones Majors</b>   | 1             |
| <b>Centre Específic per a Malalts Mentals Crònics (CEEM)</b>  | 1             |
| <b>Centres Especialitzats d'Atenció en els Majors</b>   | 2             |
| <b>Habitatge Tutelada</b>   | 1             |
| <b>Viv.Superv. Person enf. Mental crón. Promoció Autonomia y Fomento Aprendizaje Act. Vida Diaria</b> | 1             |
| <b>Centres d'Atenció Temprana (CAT)</b>   | 1             |
| <b>Residencies per a Persones Majors Dependentes</b>  | 3             |
| <b>Residència de Persones con Discapacitat o Diversitat Funcional</b>                                 | 1             |
| <b>Centres Socials</b>  | 1             |
| <b>Centre Ocupacional per a persones amb discapacitat o diversitat funcional</b>                      | 2             |
| <b>Habitatge Assistida per a persones amb Malalties Mental Crònica</b>                                | 2             |
| <b>Centre de dia per a persones amb Discapacitat o Diversitat Funcional</b>                           | 1             |

Font: Portal ARGOS GVA i Conselleria d'Educació, Cultura i Esport.

- **Instal·lacions culturals**, entre les quals cal assenyalar biblioteques i museus. Es localitzen un total de tres biblioteques i tres museus.

**Taula 5.** Instal·lacions culturals

| Nom del centre   | Tipus                             |
|--|-----------------------------------|
| <b>Biblioteca Pública Municipal Centre Cívic Port Sagunt (EI)</b>                  | Pública municipal                 |
| <b>Biblioteca Pública Municipal Cronista Chabret Sagunt</b>                        | Pública municipal                 |
| <b>Biblioteca Universitària Francisco Tomás i Valiente-UNED Puerto Sagunt (EI)</b> | Universitària                     |
| <b>Centre Arqueològic Saguntí</b>  | Col·lecció museogràfica permanent |
| <b>Col·lecció de la Confraria de la Puríssima Sang del Nostre Senyor Jesús</b>     | Col·lecció museogràfica permanent |
| <b>Museu Històric de Sagunt</b>  | Museu                             |

Font: Portal ARGOS GVA i Conselleria d'Educació, Cultura i Esport.

A continuació, es mostren els plans amb els serveis i instal·lacions principals de la ciutat de Sagunt.

**AGENDA URBANA DE SAGUNT**

**OE 2. MODELO DE CIUDAD**

SERVICIOS E INSTALACIONES  
CIUDAD DE SAGUNT



Fuentes cartográficas: Elaboración propia a partir de los datos del ICV

**Servicios e instalaciones**

-  Zonas arboladas
-  Servicios e infraestructuras copiar
-  Centros educativos
-  Instalación deportiva
-  Recinto polideportivo
-  Aparcamiento
-  Yacimientos arqueológicos
-  Parque o Jardín
-  Castillo; Muralla histórica
-  Instalación energía eléctrica
-  Instalación tratamiento aguas
-  Cementerios
-  Instalaciones de recreo
-  Camping
-  Zonas urbanas
-  Recinto industrial

**Tipo de centros**

-  Centros de salud
-  Hospitales
-  Concertado
-  Privado
-  Público

JUNY 2021




**Plànol 1.** Serveis e instal·lacions del centre històric de Sagunt

**AGENDA URBANA DE SAGUNT**

**OE 2. MODELO DE CIUDAD**

SERVICIOS E INSTALACIONES  
PORT DE SAGUNT



Fuentes cartográficas: Elaboración propia a partir de los datos del ICV

**Servicios e instalaciones**

-  Zonas arboladas
-  Servicios e infraestructuras copiar
-  Centros educativos
-  Instalación deportiva
-  Recinto polideportivo
-  Aparcamiento
-  Yacimientos arqueológicos
-  Parque o Jardín
-  Castillo, Muralla histórica
-  Instalación energía eléctrica
-  Instalación tratamiento aguas
-  Cementerios
-  Instalaciones de recreo
-  Camping
-  Zonas urbanas
-  Recinto industrial

**Tipo de centros**

-  Centros de salud
-  Hospitales
-  Concertado
-  Privado
-  Público

© 2021  
JUNIO 2021





**Plànol 2.** Serveis e instal·lacions del Port de Sagunt

**AGENDA URBANA DE SAGUNT**

**OE 2. MODELO DE CIUDAD**

SERVICIOS E INSTALACIONES  
ALMARDÀ - CORINTO



Fuentes cartográficas: Elaboración propia a partir de los datos del ICV

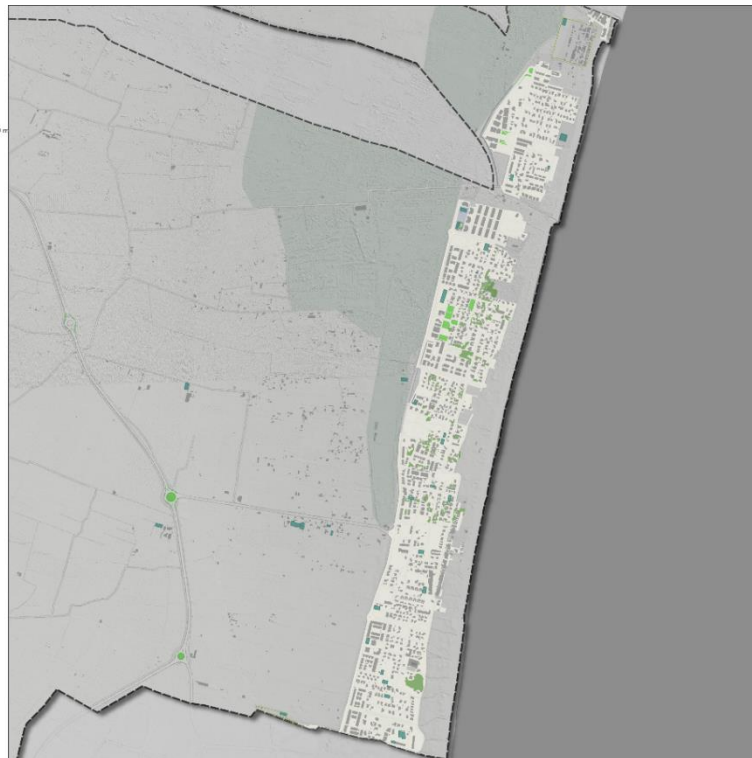
**Servicios e instalaciones**

-  Zonas arboladas
-  Servicios e infraestructuras copiar
-  Centros educativos
-  Instalación deportiva
-  Recinto polideportivo
-  Aparcamiento
-  Yacimientos arqueológicos
-  Parque o Jardín
-  Castillo, Muralla histórica
-  Instalación energía eléctrica
-  Instalación tratamiento aguas
-  Cementerios
-  Instalaciones de recreo
-  Camping
-  Zonas urbanas
-  Recinto industrial

**Tipo de centros**

-  Centros de salud
-  Hospitales
-  Concertado
-  Privado
-  Público

© 2021  
JUNIO 2021

**Plànol 3.** Serveis e instal·lacions de l'Almardà

**Objectiu específic 2.2.** Garantir la complexitat funcional i diversitat d'usos

### Classificació d'usos segons el planejament municipal

Segons les dades oferides per la **Memòria d'Ordenació de la Revisió del Pla General de Sagunt de 1992**, el **sòl urbà** de Sagunt consta de **13.302.743 m<sup>2</sup>**. El Pla classifica el sòl urbà en residencial, industrial.

A continuació, es detalla de manera detallada la superfície disponible en el sòl urbà recaptada de la **Memòria d'Ordenació de la Revisió del Pla General de Sagunt de 1992**.

**Taula 6.** Superfície disponible segons els usos

| Ús                 | superfície               | % respecte a la superfície total municipal |
|--------------------|--------------------------|--|
| <b>Residencial</b> | 7.519.507 m <sup>2</sup> | 5,55%                                      |
| <b>Industrial</b>  | 5.701.236 m <sup>2</sup> | 4,2%                                       |

**Font:** Memòria d'Ordenació de la Revisió del Pla General de Sagunt de 1992

La **Red Primària Urbana de Sagunt** presenta la següent distribució de superfícies:

- Sòl destinat a Red Primària de Comunicacions: 870.161 m.
- Sòl destinat a Red Primària de Parques públics: 487.828 m<sup>2</sup>.
- Sòl destinat a Red Primària de Espais deportius: 130.424 m<sup>2</sup>.
- Sòl destinat a Red Primària de Equipaments: 868.966 m<sup>2</sup>.

Entenem com a **sòl vacant** aquell que, estant urbanitzat i parcel·lat, manca d'edificació i es podria edificar de manera immediata. A través de les dades proporcionades pel Cadastre i la classificació del planejament urbanístic, s'ha extret el sòl vacant en sòl urbà i sòl urbanitzable del municipi de Sagunt.

Segons les bases cartogràfiques consultades, les zones vacants existents en sòl urbà i urbanitzable del municipi ascendeixen a un total de **5.313.436,1 m<sup>2</sup>**.

**AGENDA URBANA DE SAGUNT**

**OE 2. MODELO DE CIUDAD**

SUELO VACANTE EN SUELO URBANO Y URBANIZABLE - CIUTAT DE SAGUNT

Escala: 1:20000  
CTRS: 08U UTM Zona 30N

Fuentes cartográficas: Elaboración propia a partir de los datos del ICV

**Servicios e instalaciones**

- Zonas arboladas
- Parques y jardines
- Secciones censales
- Solares sin edificar
- Construcciones
- Suelo urbanizable
- Suelo urbano
- Red de viales

**Suelo vacante en SU y SUZ**

- Solares sin edificar

**Clasificación del suelo**

- Suelo urbano
- Suelo urbanizable



**Plànol 4.** Sòl vacant en sòl urbà i sòl urbanitzable en el centre històric.

**AGENDA URBANA DE SAGUNT**

**OE 2. MODELO DE CIUDAD**

**SUELO VACANTE EN SUELO URBANO Y URBANIZABLE - PORT DE SAGUNT**

ESCALA: 1:10000  
ETRS 89 UTM Zona 30N  
0 125 250

Fuentes cartográficas: Elaboración propia a partir de los datos del ICV



**Servicios e instalaciones**

-  Zonas arboladas
-  Parques y jardines
-  Secciones censales
-  Solares sin edificar
-  Construcciones
-  Suelo urbanizable
-  Suelo urbano
-  Red de viales

**Suelo vacante en SU y SUZ**

-  Solares sin edificar

**Clasificación del suelo**

-  Suelo urbano
-  Suelo urbanizable

© 2021  
JUNIO 2021



AJUNTAMENT DE  
**SAGUNT**



**Plànol 5.** Sòl vacant en sòl urbà i sòl urbanitzable. Port de Sagunt

**AGENDA URBANA DE SAGUNT**

**OE 2. MODELO DE CIUDAD**

**SUELO VACANTE EN SUELO URBANO Y URBANIZABLE EN ALMARDÀ - CORINTO**

ESCALA: 1:10000  
ETRS 89 UTM Zona 30N  
0 100 200

Fuentes cartográficas: Elaboración propia a partir de los datos del ICV



**Servicios e instalaciones**

-  Zonas arboladas
-  Parques y jardines
-  Secciones censales
-  Solares sin edificar
-  Construcciones
-  Suelo urbanizable
-  Suelo urbano
-  Red de viales

**Suelo vacante en SU y SUZ**

-  Solares sin edificar

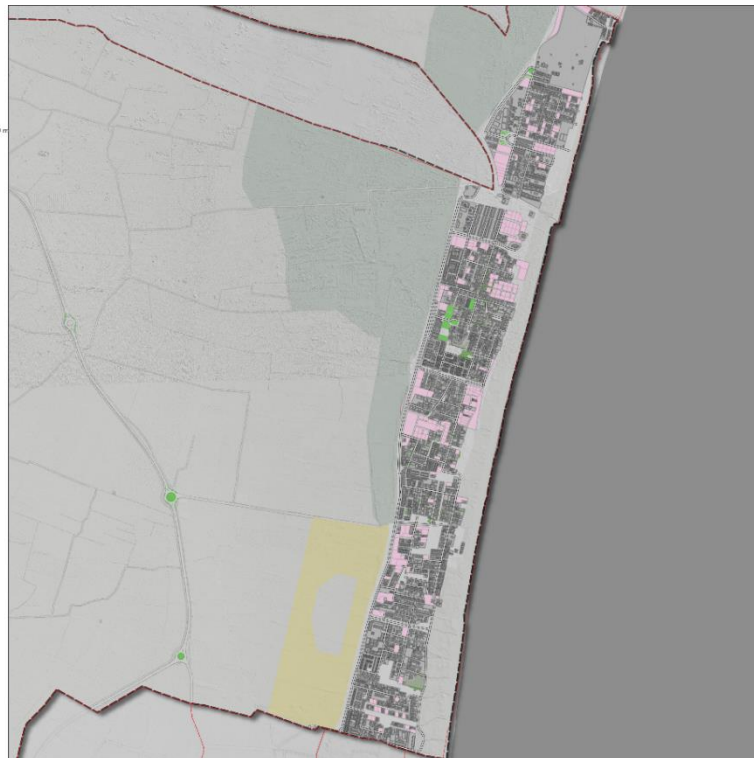
**Clasificación del suelo**

-  Suelo urbano
-  Suelo urbanizable

© 2021  
JUNIO 2021



AJUNTAMENT DE  
**SAGUNT**



**Plànol 6.** Sòl vacant en sòl urbà i sòl urbanitzable. Almardà



### **Objectiu específic 2.3.** Garantir la qualitat i l'accessibilitat universal dels espais públics

Podem entendre **l'espai públic** com el lloc on qualsevol persona té dret a circular, i el seu pas no pot ser restringit per criteris de propietat privada. Abasta, per regla general, els parcs, jardins, carrers, places, així com les zones destinades a albergar els edificis públics, com ara biblioteques, escoles, hospitals, ajuntaments, estacions o altres espais destinats prestar servei a la ciutadania.

L'espai públic té un paper protagonista en la concepció i estructura d'una ciutat, i la qualitat de l'espai públic garanteix una millor qualitat de vida urbana dels ciutadans. Cada vegada més, la planificació urbana se centra en generar espais públics de qualitat i pensats per a les persones.

#### **Zones verds urbanes**

La superfície de zones verdes existents a Sagunt s'ha extret de la cartografia oficial de la Comunitat Valenciana a escala 1:5.000 de l'Institut Cartogràfic Valencià (ICV). D'acord amb la informació citada cal assenyalar les següents conclusions:

- Les dades cartogràfiques de la tipologia de parcs i jardins compten amb una superfície total de **487.828,7 m<sup>2</sup>**.
- Segons la dada anterior, la ràtio municipal de superfície verda per habitant és de **6,96 m<sup>2</sup>**, per davall dels 9 m<sup>2</sup> recomanats per l'Organització Mundial de la Salut (OMS).

A continuació, es presenta la cartografia de zones verdes que se situen en el barri antic i en la zona del Port de Sagunt.

**AGENDA URBANA DE SAGUNT**  
**OE 2. MODELO DE CIUDAD**

**ZONAS VERDES - CIUTAT DE SAGUNT**

Escala: 1:20.000  
1:20.000 UTM zona 30N

Fuentes cartográficas: Elaboración propia a partir de los datos del ICV

**Servicios e instalaciones**

- Red de viales
- Secciones censales
- Edificaciones

**Parques y Jardines**

- Zonas arboladas
- Parques y jardines
- Riu Palància

**Zonas verdes propuestas en el planeamiento urbanístico**

- Zonas verdes

© 2021  
JULIO 2021



AJUNTAMENT DE  
**SAGUNT**



**Plànol 7. Zones verds casc antic**

**AGENDA URBANA DE SAGUNT**  
**OE 2. MODELO DE CIUDAD**

**ZONAS VERDES - PORT DE SAGUNT**

Escala: 1:20.000  
1:20.000 UTM zona 30N

Fuentes cartográficas: Elaboración propia a partir de los datos del ICV

**Servicios e instalaciones**

- Red de viales
- Secciones censales
- Edificaciones

**Parques y Jardines**

- Zonas arboladas
- Parques y jardines
- Riu Palància

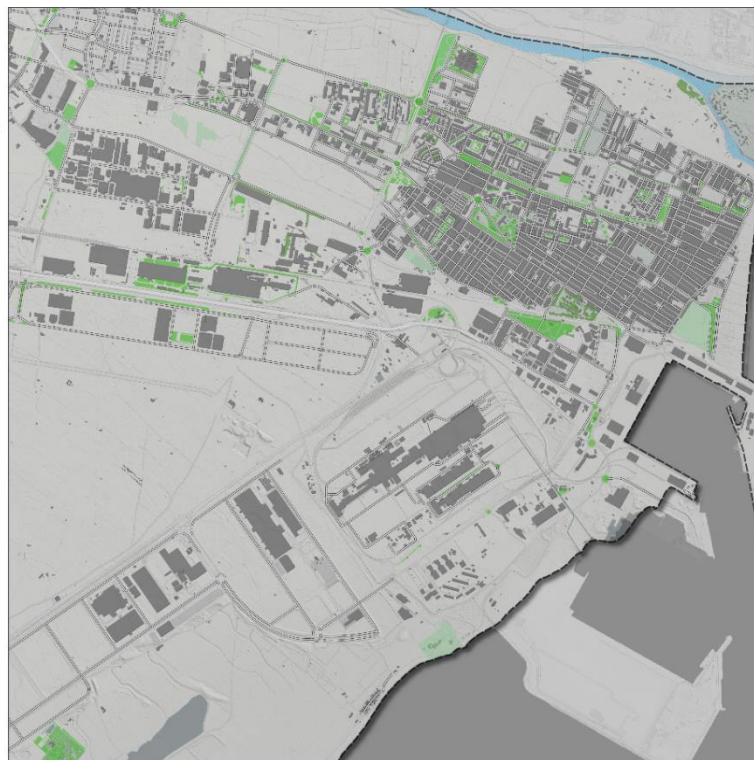
**Zonas verdes propuestas en el planeamiento urbanístico**

- Zonas verdes

© 2021  
JULIO 2021



AJUNTAMENT DE  
**SAGUNT**



**Plànol 8. Zones verds del Port de Sagunt**

## AGENDA URBANA DE SAGUNT

### OE 2. MODELO DE CIUDAD

#### ZONAS VERDES EN ALMARDÀ - CORINTO

Coord. UTM: 130009  
E1361494 UTM ZONA 30N

Fuentes cartográficas: Fabricación propia a partir de los datos del ICV

#### Servicios e instalaciones

- Red de viales
- Secciones censales
- Edificaciones

#### Parques y Jardines

- Zonas arboladas
- Parques y jardines
- Riu Palància

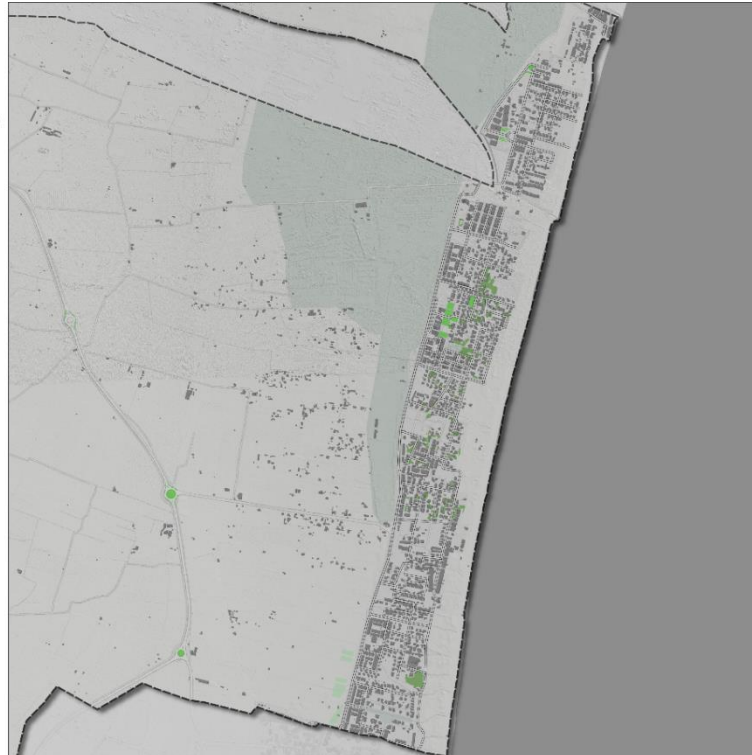
#### Zonas verdes propuestas en el planeamiento urbanístico

- Zonas verdes

© © ©  
JULIO 2024



AYUNTAMIENTO DE  
SAGUNT



**Plànol 9.** Zones verds en l'Almardà

## Accessibilitat

El municipi de Sagunt compta amb Pla d'accessibilitat municipal o amb una ordenança específica en la matèria, en els últims anys s'han desenvolupat diverses actuacions dirigides destinades a facilitar el gaudi d'espais turístics per part de Persones de Mobilitat Reduïda (PMR):

- Obres d'adequació de voreres.
- Places d'aparcament reservades per a PMR, corresponentment senyalitzades tant de manera vertical, com horitzontal
  - En l'àmbit del turisme, Sagunt compta amb dues platges accessibles, la platja de Port de Sagunt i platja de Almardà.

**Objectiu específic 2.4.** Millorar el medi ambient urbà i reduir la contaminació.

### Contaminació atmosfèrica

La **Xarxa Valenciana de Vigilància i Control de la Contaminació Atmosfèrica** (RVVCCA), efectua un seguiment dels nivells dels contaminants atmosfèrics més importants en les principals àrees urbanes i industrials de la Comunitat Valenciana.

Les xarxes automàtiques de vigilància i control disposen d'un mecanisme quantificador i informador del grau de contaminació perquè, en el menor temps possible, es puga actuar amb la celeritat que requereixen algunes situacions.

Els paràmetres contaminants que s'analitzen a través de la RVVCCA són els recollits en la normativa vigent (Directiva 2008/50/CE, relativa a la qualitat de l'aire ambient i una atmosfera més neta, i la seua transposició a l'ordenament jurídic espanyol mitjançant l'RD 102/2011, relatiu a la millora de la qualitat de l'aire).

Del "Informe d'Avaluació de la Qualitat de l'Aire en la CV – Zona ES1005: Palància-Javalambre (Àrea Costanera), any 2023", elaborat per la Conselleria d'Agricultura, Desenvolupament Rural, Emergència Climàtica i Transició Ecològica, on es troba inclòs el municipi de Sagunt (estacions de mesurament Sagunt-Nord, Sagunt-Port i Sagunt-CEA) es desprenen les següents conclusions:

- D'acord amb els nivells registrats en **l'ES1005: Palància-Javalambre (Àrea Costanera)**, que es mostren en la següent taula, durant l'any 2021 no s'han **superat els valors límit** dels diferents contaminants establits en la normativa vigent relativa a qualitat de l'aire.
- En relació al **diòxid de sofre**, no es produeix cap superació del valor límit horari i diari establert en el Reial decret 102/2011, de 28 de gener, relatiu a la qualitat de l'aire. Les **concentracions registrats són nul·les per tant els valors es troben molt allunyats dels límits establits**, per la qual cosa no existeix cap risc que se superen aquests límits en la zona d'estudi en l'actualitat.
- En referència a les **concentracions de diòxid de nitrogen** registrades i d'acord amb els valors límits establits en el Reial decret 102/2011, el nombre de superacions permeses (18 ocasions) del valor límit horari per a l'any 2023 no es veu superat. Tampoc s'ha superat el valor límit anual, que se situa en  $40 \mu\text{g}/\text{m}^3$ .
- L'anàlisi del compliment dels valors límit de les concentracions de **Partícules en suspensió de diàmetre inferior a 10 micres** (PM10) ens mostren que el valor límit anual ( $40 \mu\text{g}/\text{m}^3$ ) no s'ha superat.
- Quant als nivells **d'ozó troposfèric**, la normativa vigent (Reial decret 102/2011, de 28 de gener, relatiu a la qualitat de l'aire) estableix llinars recomanables referits a la necessitat de prevenir a la població en determinades circumstàncies. Les dades de 2023 mostren que no s'ha superat el **Valor Objectiu per a la Protecció de la Salut** (sent permissibles 25) entre els anys 2021-2023. Mentre que, el valor AOT40 (2017-2021) es troba entre 6.358 i  $8.735^{**}\mu\text{g}/\text{m}^3$  depenent de l'estació de mostreig, **per davall dels llinars establits** ( $18.000 \mu\text{g}/\text{m}^3$ ).

**Taula 7.** Avaluació de la qualitat de l'aire (2023)

| PARÀMETRE   | VALOR LÍMIT ANUAL     | VALOR LÍMIT DIARI                                      | VALOR LÍMIT HORARI                                      | ALTRES PARÀMETRES ESTADÍSTICS   | Sagunt-Nord |     | Sagunt Port |     | Sagunt-CEA |     |
|---|-----------------------|--|---|---|-------------|-----|-------------|-----|------------|-----|
| Diòxid de sofre (SO <sub>2</sub> )                          |                       | Nº de superacions de 125 µg/m <sup>3</sup> (3 sup/any) |   |   |             |     | 0           |     | 0          |     |
|   |                       |  | Nº de superacions de 350 µg/m <sup>3</sup> (24 sup/any) |   |             |     | 0           | 99% | 0          | 99% |
| Diòxid de nitrogen (NO <sub>2</sub> )                       | 40 µg/m <sup>3</sup>  |  |   |   | 8           |     | 9           |     | 9          |     |
|   |                       |  | Nº de superacions de 200 µg/m <sup>3</sup> (18 sup/any) |   | 0           | 91% | 0           | 94% | 0          | 99% |
| Partícules en suspensió (PM <sub>10</sub> ) sense descompte |                       | 50 µg/m <sup>3</sup> (35superaciones)                  |   |   | 0           |     | 0           |     | 3          |     |
|   | 40 µg/m <sup>3</sup>  |  |   |   | 17          |     | 8           |     | 13         |     |
|   |                       |  |   | PERCENTIL 90,4 (50 µg/m <sup>3</sup> )  | 29          |     | 13          |     | 22         |     |
| Partícules en suspensió (PM <sub>10</sub> ) amb descompte   |                       | Nº de superacions de 50 µg/m <sup>3</sup> (35 sup/any) |   |   | 0           | 96% | 0           | 96% | 3          | 99% |
|   | 40 µg/m <sup>3</sup>  |  |   |   | 15          |     | 7           |     | 11         |     |
|   |                       |  |   | PERCENTIL 90,4 (50 µg/m <sup>3</sup> )  | 25          |     | 11          |     | 20         |     |
| Partícules en suspensió (PM <sub>2,5</sub> )                | 25 µg/m <sup>3</sup>  |  |   |   |             |     | 5           | 96% | 7          | 99% |
| Monòxid de carbó (CO)                                       |                       |  |   | 10 mg/m <sup>3</sup> MÁX 8-hor mitjanes mòbils diàries                                      |             |     | 0,4         | 99% | 0,5        | 99% |
| Plom (Pb)   | 0,5 µg/m <sup>3</sup> |  |   |   | 0,01        |     |             |     |            |     |
| Arsènic (As)  | 6 ng/m <sup>3</sup>   |  |   |   | 0,26        |     |             |     |            |     |
| Cadmio (Cd)   | 5 ng/m <sup>3</sup>   |  |   |   | 0,05        | 50% |             |     |            |     |
| Níquel (Ni)   | 20 ng/m <sup>3</sup>  |  |   |   | 1,02        |     |             |     |            |     |
| Benzo(a)Piré (BaP)  | 1 ng/m <sup>3</sup>   |  |   |   | 0,07        | 16% |             |     |            |     |
| Ozó (O <sub>3</sub> )                                       |                       |  |   | Nº de Superacions de 180 µg/m <sup>3</sup> Umbral de informació                             | 0           |     | 0           |     | 0          |     |
|   |                       |  |   | Valor objectiu para la protecció de la salut de 120 µg/m <sup>3</sup> (Nº Superacions < 25) | 2           |     | 1           |     | 0          |     |
|   |                       |  |   | VALOR AOT40 18000 µg/m <sup>3</sup> valores horaris de maig a juliol                        | 8.735       |     | 6.358       |     | 7.572      |     |

**Font:** Informe de l'avaluació de la qualitat de l'aire en la CV – Aglomeració ES1005: Palància-Javalambre (Àrea Costanera), any 2023.

La Junta de Govern Local de l'Ajuntament de Sagunt va aprovar al novembre de 2022 la inclusió d'una nova inversió de més de cent vuitanta mil euros en l'Estratègia de Desenvolupament Urbà Sostenible i Integrat de la ciutat, la EDUSI Join Sagunt, que està cofinançada al 50% pel Fons FEDER de la Unió Europea.

Donada la necessitat de millorar la qualitat de vida de la ciutadania a través de la millora de la qualitat de l'aire urbà, l'Ajuntament de Sagunt instal·larà una xarxa de control de la qualitat de l'aire en les proximitats dels centres educatius de la ciutat mitjançant la disposició de sensors que permeten el monitoratge i mesurament de les emissions. D'aquesta manera, s'aconseguirà identificar i quantificar les variacions de contaminació, facilitant el disseny de plans d'acció per a generar un entorn urbà sostenible, contribuint al medi ambient i beneficiant a la població del municipi.

D'aquesta manera, la mesura es durà a terme a l'entorn de 25 centres educatius del municipi, disposant-se per a això d'uns equips de mesurament que, mitjançant l'ús d'una plataforma digital, permetran el monitoratge i control de les emissions contaminants.

## Contaminació acústica

El soroll és considerat com una forma important de contaminació i una clara manifestació d'una baixa qualitat de vida pel que precisa de mesures per al seu control. L'entrada en vigor de diferent legislació de rang estatal i autonòmic en matèria de soroll exigeix l'adopció de mesures de planificació acústica per a evitar l'existència de nuclis amb excessiu impacte acústic.

En aquest sentit la Llei 7/2002 de 3 de desembre, de la Generalitat, de Protecció contra la Contaminació Acústica., estableix l'obligatorietat d'elaborar Plans Acústics Municipals (PAM) als municipis de més de 20.000 habitants. En aquest context, Sagunt va elaborar el **Plànol Acústic Municipal** l'any 2016, contenint el [Mapa acústico](#) i Programa d'actuació.

Els estudis i treballs duts a terme per a l'elaboració de Mapes de Soroll i diagnòstic sobre la contaminació acústica generada en el terme municipal de Sagunt evidencien que la principal font de **contaminació és el soroll procedent del trànsit rodat. D'altra banda, les activitats d'oci i activitat industrial constitueixen també una font rellevant d'emissions sonores, encara que en menor mesura.** Actualment Sagunt no compta amb zones declarades Zona Acústicament Saturada (ZAS).

A continuació es mostren els resultats del mapa acústic obtinguts en el Pla Acústic Municipal del T.M. de Sagunt, tant per al període diürn com el nocturn.

**Plànol 10.** Mapa acústic del T.M. de Sagunt, període diürn.

**AGENDA URBANA DE SAGUNT**

**OE 2. MODELO DE CIUDAD**

**NIVELES ACÚSTICOS DIURNOS**

Escala 1:100000  
ETRS-89 UTM Zona 30N

Fuentes cartográficas: Plan Acústico Municipal de Sagunt

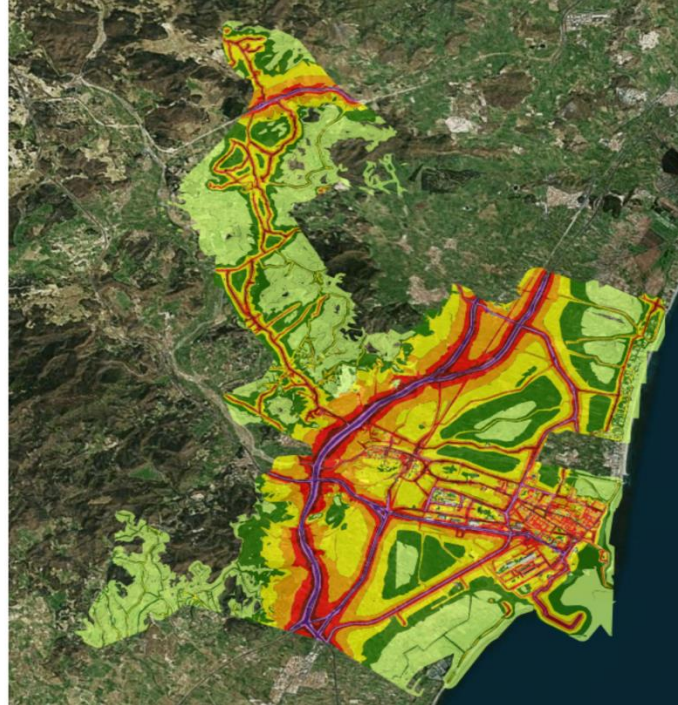
**Isófonas dB (A)**

- < 45
- 45 - 50
- 50 - 55
- 55 - 60
- 60 - 65
- 65 - 70
- 70 - 75
- > 75

**Edificaciones**

- < 45
- 45 - 50
- 50 - 55
- 55 - 60
- 60 - 65
- 65 - 70
- 70 - 75
- > 75

© Ayuntamiento de Sagunt  
JULIO 2021



**Font:** Plànol Acústic Municipal del T.M. de Sagunt. Visor Cartogràfic.

**Plano 11.** Mapa acústic del T.M. de Sagunt, període nocturn.

**AGENDA URBANA DE SAGUNT**

**OE 2. MODELO DE CIUDAD**

**NIVELES ACÚSTICOS NOCTURNOS**

Escala 1:100000  
ETRS-89 UTM Zona 30N

Fuentes cartográficas: Plan Acústico Municipal de Sagunt

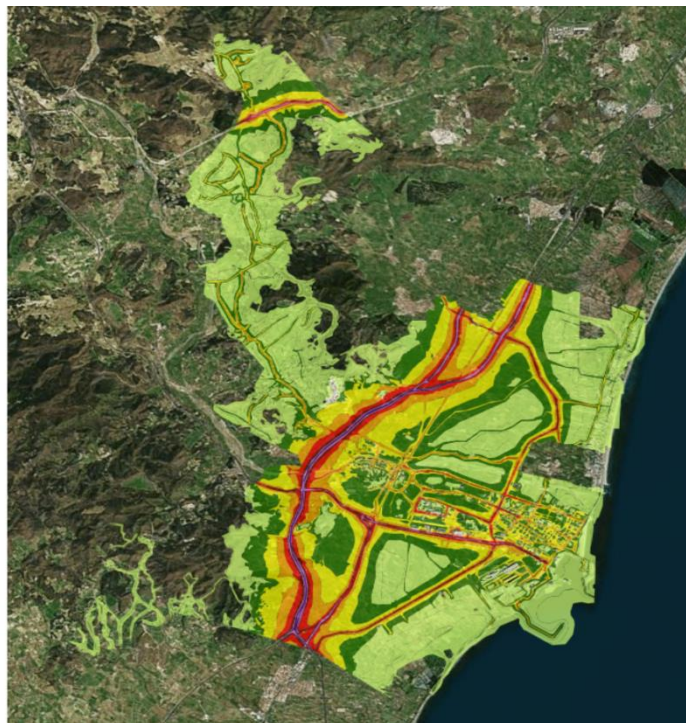
**Isófonas dB (A)**

- < 45
- 45 - 50
- 50 - 55
- 55 - 60
- 60 - 65
- 65 - 70
- 70 - 75
- > 75

**Edificaciones**

- < 45
- 45 - 50
- 50 - 55
- 55 - 60
- 60 - 65
- 65 - 70
- 70 - 75
- > 75

© Ayuntamiento de Sagunt  
JULIO 2021



**Font:** Pla Acústic Municipal del T.M. de Sagunt. Visor Cartogràfic.

Dins del terme municipal els focus de soroll provinent del trànsit rodat són els predominants, destacant els nivells produïts pel trànsit dels principals eixos: AP-7, A-23, V-21, V-23, i en menor mesura CV-309, CV-314, CV-317, CV-320 i CV-329.



## **Objectiu específic 2.5.** Impulsar la regeneració urbana.

### **Àrees de Rehabilitació, Regeneració y Renovació Urbana (ARRU)**

L'Ajuntament de Sagunt està desenvolupant durant els últims anys una sèrie d'actuacions amb l'objectiu global d'incentivar i gestionar els processos de regeneració urbana en diversos sectors de la ciutat.

Entre elles cal citar les subvencions que es van concedir per part de la Direcció General d'Habitatge i Regeneració Urbana per la qual es resol atorgar la condició de beneficiari a l'Ajuntament de Sagunt de la convocatòria per a la concessió de les Ajudes del Programa de foment de la regeneració i renovació urbana i rural (\*\*ARRUR) en el marc del Pla estatal d'habitatge 2018-2021. Concretament per a la regeneració urbana del barri de Baladre.

A més, s'actuarà en les places Jacinto Benavente, Vicente Aleixandre i Juan Echegaray, que van quedar fora de l'actuació de la primera Àrea de Regeneració i Renovació Urbana (ARRU) en el barri de Baladre. Les actuacions que es duran a terme estan dins dels àmbits d'actuació denominats Entorns Residencials de Rehabilitació Programada (ERRP). Consistiran, concretament, en la rehabilitació dels edificis, l'accessibilitat, la conservació, l'eficiència energètica i la sostenibilitat de les cobertes i façanes, la reposició i reparació de la instal·lació de sanejament exterior d'habitatges i desamiantat i la millora de la qualitat i sostenibilitat del mig urbà.

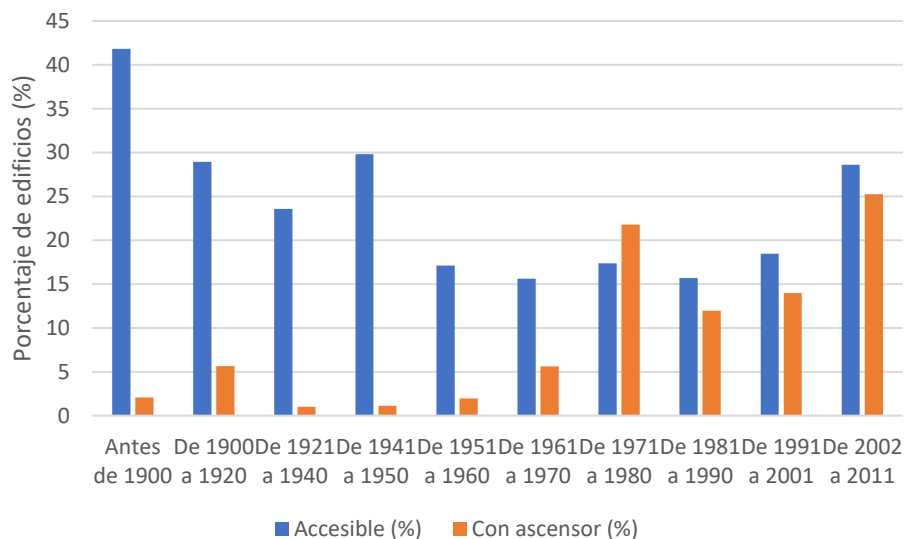
## Objectiu específic 2.6. Millorar la qualitat i la sostenibilitat dels edificis.

### Antiguitat del parc edificatori

Un dels paràmetres a analitzar més importants de la regeneració urbana és l'antiguitat del parc edificatori. Després de l'aprovació l'any 1979 de la Norma Bàsica de l'Edificació NBE-CT-79 sobre condicions tèrmiques en els edificis, es considera que les construccions prèvies a la dècada dels 80 tindran major necessitat d'intervenció per a millorar la seua eficiència tèrmica.

En aquest context cal assenyalar que solament un total 7.337 edificis estan construïts abans del 1979, i per tant no tenen les condicions d'eficiència energètica ni d'accessibilitat necessàries.

**Figura 1.** Percentatge d'edificis accessible i amb ascensor en Sagunt (Antes 1900-2011)



**Font.** Cens de Població i Habitatge. Edificis (INE, 2011).


## Marc de Governança en l'àmbit del model de ciutat

Actors públics i privats rellevants en aquest àmbit

|   |   |  |
|---|---|--|
| <b>ADMINISTRACIONS PÚBLIQUES<br/>COMPETENTS</b> | <b>Nacional</b>   | Ministeri de habitatge i Agenda Urbana   |
|   | <b>Autonòmic</b>  | Conselleria de Serveis Socials, Igualtat y Habitatge<br>Conselleria de Sanitat<br>Conselleria Educació, Cultura, Universitats y Ocupació<br>Conselleria d'Agricultura, Agua, Ganaderia y Pesca<br>Conselleria de Medi Ambient, Infraestructures y Territori  |
|   | <b>Local</b>  | Regidoria de Hisenda y patrimoni<br>Regidoria de disseny urbà, ecologia e infraestructures   |
|   |   | Consell Municipal de Medi Ambient<br>Consell Municipal de la Dona<br>Consell Municipal de Benestar Social<br>Consell Assessor de Comerç<br>Consell Municipal de Cultura<br>Consell Municipal de Esport<br>Consell Municipal para la Accessibilitat de Sagunt<br>Consell Assessor de Patrimoni<br>Consell Assessor de Turisme<br>Consell Local Agrari |
| <b>Actors privats i associacions</b>            | Associació de veïns de las platges Montiber Almarda<br>Associació de veïns La Forja<br>Associació veïns Baladre de Puerto de Sagunt<br>Associació veïns La Victoria de Puerto de Sagunt<br>Associació de veïns Ciutat Vella de Sagunt<br>Associació de veïns i veïnes Raval de Sagunt |  |

|  |  |   |
|--|--|---|
|  |  | <p>Federació saguntina de associacions de veïns<br/>Associació veïnal Almardà viva<br/>Associació de veïns Grau Vell<br/>Federació veïnal Morvedre<br/>Federació saguntina de associacions de veïns<br/>Associació de patrimoni industrial valencià<br/>Associació la casa nova</p> |
|--|--|---|

## Planificació estratègica que incorpora aspectes de model de ciutat

| NOM DEL PLAN   | ANY  | TEMÀTICA              | ÀMBIT          | OBJECTIUS ESPECÍFICS DE LA AUE  | ODS- METES QUE INTERVIENEN EN EL OG 2 DE LA AUE  |
|--|------|-----------------------|----------------|---|--|
| <b>PLA ACÚSTIC MUNICIPAL</b>   | 2016 | CONTAMINACIÓ ACÚSTICA | MUNICIPAL      | <b>2.1. Definir un model urbà que fomenti la compacitat, l'equilibri urbà i la dotació de serveis bàsics</b><br><br><b>2.2. Garantir la complexitat funcional i diversitat d'usos</b><br><br><b>2.3. Garantir la qualitat i la accessibilitat dels espais públics</b><br><br><b>2.4. Millorar el medi ambient urbà i reduir la contaminació</b><br><br><b>2.5. Impulsar la regeneració urbana</b><br><br><b>2.6. Millorar la qualitat i la sostenibilitat dels edificis</b> | <b>1.4</b> Accés serveis bàsics i recursos financers<br><br><br><br><b>4.2</b> Qualitat de la educació preescolar<br><b>4.a</b> Instal·lacions educatives inclusives i segures<br><br><br><br><b>11.1.</b> Accés al habitatge i serveis bàsics adequades, segures i assequibles<br><b>11.3.</b> Urbanització inclusiva i sostenible<br><b>11.7</b> Accés a zones verdes i espais urbans segurs<br><br> |
| <b>ESTRATÈGIA DE DESENVOLUPAMENT SOSTENIBLE E INTEGRITAT DE SAGUNT (EDUSI)</b> | 2017 | GENERAL               | MUNICIPAL      |   |  |
| <b>PLA DE MOBILITAT URBANA SOSTENIBLE (PMUS) DE SAGUNT</b>                     | 2017 | MOVILITAT             | MUNICIPAL      |   |  |
| <b>PLA URBÀ DE ACTUACIONS MUNICIPALS (PUAM)</b>                                | 2022 | GENERAL               | MUNICIPAL      |   |  |
| <b>HOMOLOGACIÓ MODIFICATIVA DEL PLA GENERAL DE 1992, EL SÒL URBÀ</b>           | 1992 | URBANISME             | MUNICIPAL      |   |  |
| <b>ESTRATÈGIA TERRITORIAL DE LA COMUNITAT VALENCIANA (ETCV)</b>                | 2011 | GENERAL               | SUPRAMUNICIPAL |   |  |

## Eix estratègic 3. Canvi climàtic

*El calfament del sistema climàtic és inequívoc, atribuïble a l'activitat humana amb una evident certesa i és causat, essencialment, per les emissions de gasos d'efecte d'hivernacle (\*\*GEI) provocades per l'ús de combustibles fòssils i el canvi en els usos del sòl.*

*L'augment de les temperatures i les seues conseqüències, els grans períodes de sequeres, les inundacions degudes a pluges torrencials, la pèrdua del sòl fèrtil, l'augment dels incendis forestals i l'elevació del nivell de la mar, se situen entre alguns dels efectes més negatius que es vinculen al canvi climàtic i als quals el planejament territorial i urbanístic ha de tractar de donar resposta amb caràcter preventiu.*

*El canvi climàtic té un caràcter complex i transversal sobre múltiples àmbits sectorials, molts d'ells d'interès per a aquesta Agenda Urbana: l'agricultura i la ramaderia; la pesca i els recursos hídrics; les infraestructures i la mobilitat; l'urbanisme, l'habitatge i el turisme; l'energia i la indústria són alguns d'ells. La contribució al desenvolupament sostenible, neutre en emissions i més ben adaptat als impactes del canvi climàtic requerirà actuar conjuntament sobre tots ells, la qual cosa demanda una compromesa acció coordinada i un enfocament integrat.*

AGENDA URBANA ESPANYOLA

L'Agenda Urbana Espanyola estableix tres objectius específics en aquest camp, concretament els referits a adaptar el model territorial i urbà a l'efecte del canvi climàtic i avançar en la seua prevenció, reduir les emissions de gasos d'efecte d'hivernacle i millorar la resiliència enfront del canvi climàtic. En aquest context, aquest capítol de l'Agenda Urbana Sagunt 2030 efectua una anàlisi dels següents aspectes referits als citats objectius específics:

|   |   |
|---|---|
| <b>Adaptar el model territorial i urbà a l'efecte del canvi climàtic i avançar en la seua prevenció</b> | <ul style="list-style-type: none"> <li>• Variables climàtiques actuals</li> <li>• Escenaris de canvi climàtic</li> <li>• Anàlisi de riscos i vulnerabilitats</li> </ul> |
| <b>Reduir les emissions de gasos d'efecte d'hivernacle</b>  | <ul style="list-style-type: none"> <li>• Emissions de Gasos d'Efecte Hivernacle</li> </ul>  |
| <b>Millorar la resiliència enfront del canvi climàtic</b>   | <ul style="list-style-type: none"> <li>• Risc d'inundació, incendis forestals i risc costaner</li> </ul>  |

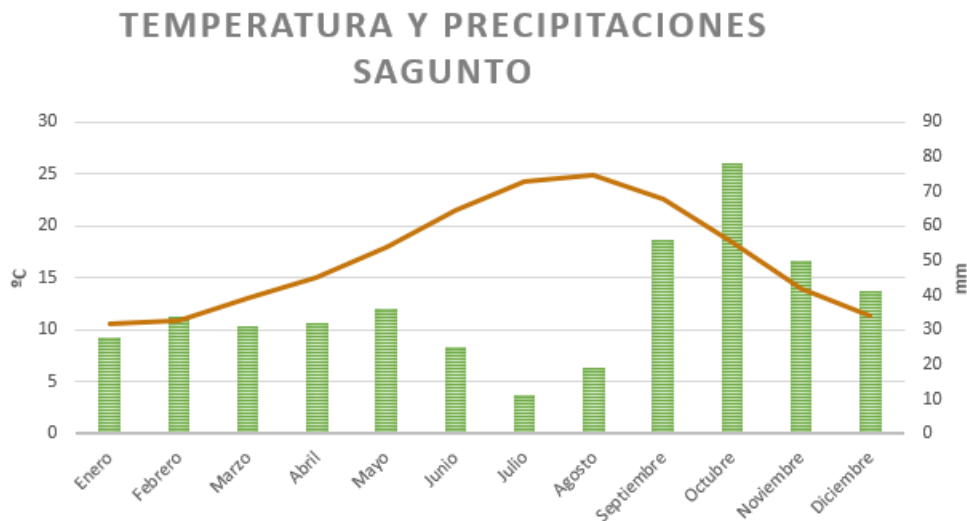
### Objectiu específic 3.1. Adaptar el model territorial i urbà a l'efecte del canvi climàtic i avançar en la seua prevenció

#### Variables climàtiques actuals

El clima a Sagunt es coneix com un clima estepa local. Hi ha poques precipitacions durant tot l'any. Aquest clima és considerat BSk segons la classificació climàtica de Köppen-Geiger. La temperatura mitjana a Sagunt és 17 ° C. En un any, la precipitació mitjana és 441 mm.

A continuació, es mostren dades climàtiques que provenen d'un model climàtic que utilitza dades meteorològiques de les estacions meteorològiques més pròximes.

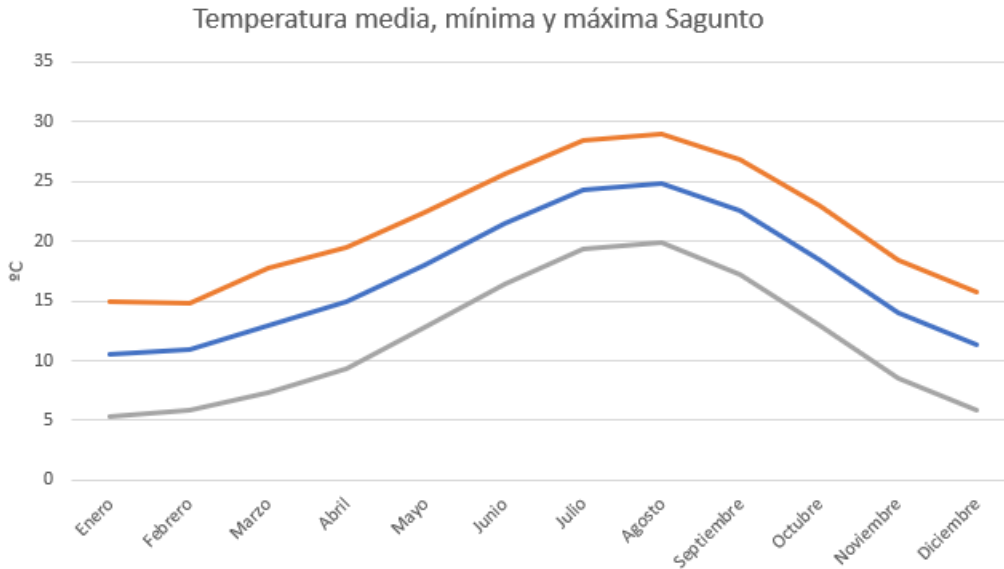
**Figura 1.** Climograma típic del municipi de Sagunt



**Font:** PACES Sagunt, <https://es.climate-data.org/europe/espana/comunidad-valenciana/sagunt-57166/>.

El mes més sec és juliol amb 11 mm de precipitació. La major part de la precipitació es produeix a l'octubre, fent una mitjana de 78 mm.

**Figura 2.** Diagrama de temperatura típic de Sagunt



**Font:** PACES Sagunt, <https://es.climate-data.org/europe/espana/comunidad-valenciana/sagunt-57166/>

Amb una mitjana de 24,9 °C, agost és el mes més càlid. Gener és el mes més fred, amb temperatures mitjanes de 10,6 °C.

**Taula 1.** Dades històrics del temps Sagunt

|                                 | Gener | Febrer | Març | Abril | Maig | Juny | Juliol | Agosto | Setembre | Octubre | Novembre | Desembre |
|---------------------------------|-------|--------|------|-------|------|------|--------|--------|----------|---------|----------|----------|
| <b>Temperatura mitjana (°C)</b> | 9.7   | 10.1   | 12.6 | 15    | 18.4 | 22.7 | 25.2   | 25.1   | 22.1     | 18.5    | 13.3     | 10.3     |
| <b>Temperatura mín. (°C)</b>    | 5.9   | 6      | 8.1  | 10.4  | 13.7 | 17.9 | 20.8   | 21.1   | 18.3     | 14.8    | 9.8      | 6.7      |
| <b>Temperatura màx. (°C)</b>    | 14.5  | 15     | 17.6 | 19.6  | 22.8 | 27.2 | 29.5   | 29.4   | 26.2     | 22.7    | 17.6     | 14.8     |
| <b>Precipitació (mm)</b>        | 36    | 30     | 36   | 40    | 34   | 19   | 10     | 27     | 58       | 65      | 43       | 40       |

**Font:** Climate data, <https://es.climate-data.org/europe/espana/comunidad-valenciana/sagunt-57166/#temperature-graph>

La variació de la precipitació entre els mesos amb els nivells més baixos i més alts de precipitació és 55 mm, segons l'observat. Al llarg d'un any, s'observa una fluctuació de les temperatures mitjanes del 15.4 °C.



## Escenaris de canvis climàtics

De cara a la identificació dels riscos associats amb el canvi climàtic en el territori de Sagunt és necessari conèixer amb caràcter previ els perills climàtics als quals està exposat el municipi. En aquest context s'ha efectuat una consulta de les dades referides a les variables climàtiques sobre diferents projeccions establides en el Pla Nacional d'Adaptació al Canvi climàtic i disponibles per a la seua consulta en el visor web de Adaptecca (Fundació Biodiversitat i Oficina Espanyola de Canvi Climàtic). Les variables analitzades per a dues dels escenaris contemplats (**RCP 4.5 i RCP 8,5**) estan extretes del Cinquè Informe d'Avaluació de l'IPCC (Grup Intergovernamental d'Experts sobre Canvi Climàtic).

L'aplicació dels escenaris està orientada a facilitar la consulta de les projeccions regionalitzades de canvi climàtic per a Espanya al llarg del segle XXI, realitzades per l'Agència Estatal de Meteorologia (AEMET) seguint tècniques de regionalització estadística ([http://www.aemet.es/es/serviciosclimaticos/cambio\\_climat](http://www.aemet.es/es/serviciosclimaticos/cambio_climat)).

Amb aquesta eina, s'han considerat les variables de temperatura i precipitació, per a la dada històrica mitjana i els escenaris RCP 4.5 via d'estabilització "intermèdia" i RCP 8.5 via d'estabilització "pessimista". A continuació, s'exposen els següents resultats referits a diversos riscos associats al canvi climàtic:

- **Calor extrema:** La calor extrema es defineix com a temperatures d'estiu molt més altes o condicions molt més humides de les mitjana. Les projeccions estableixen un horitzó en el qual es donen pujades generalitzades, d'entre 2 a 4 °C, de les temperatures màximes (tant mitjanes com extremes).

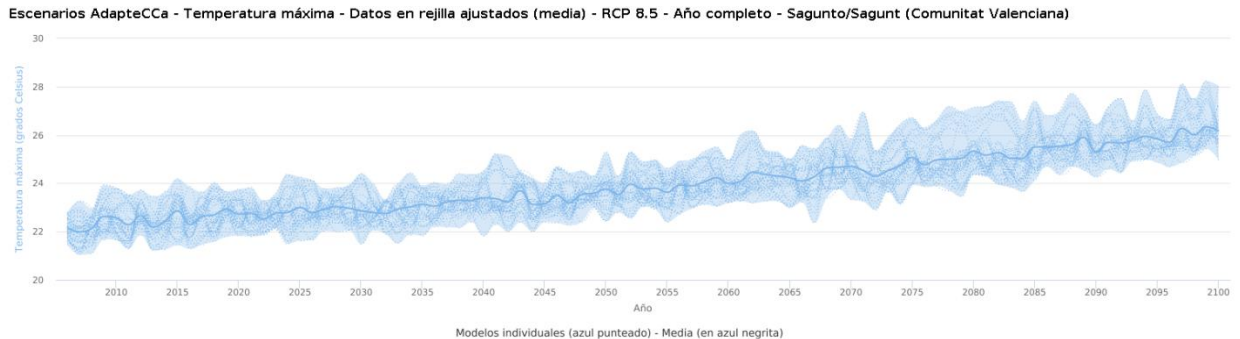
Tal com s'observa en la següent taula, les dades extretes dels escenaris climàtics mostren que hi haurà més esdeveniments relacionats amb altes temperatures, i les onades de calor seran més freqüents i tindran major duració. D'igual forma ocorrerà amb el nombre de dies i nits càlid.

**Taula 2.** Escenaris climàtics temperatures (Sagunt)

|                                  | Data històrica | RCP 4.5                |                        |                         | RCP 8.5                |                        |                         |
|----------------------------------|----------------|------------------------|------------------------|-------------------------|------------------------|------------------------|-------------------------|
|                                  |                | 2011-2040 (fut. cercà) | 2041-2070 (fut. mitjà) | 2071-2100 (fut. llunyà) | 2011-2040 (fut. cercà) | 2041-2070 (fut. mitjà) | 2071-2100 (fut. llunya) |
| t <sup>a</sup> Màx. Mitja (°C)   | 22,21          | 23,7                   | 23,79                  | 24,26                   | 23,3                   | 24,4                   | 25,92                   |
| t <sup>a</sup> Màx. Extrema (°C) | 35,55          | 36,74                  | 38,35                  | 38,67                   | 38,03                  | 38,69                  | 41,26                   |
| Duració màx. olas calor (dies)   | 9,14           | 21,72                  | 31,30                  | 38,56                   | 25,01                  | 40,84                  | 75,59                   |
| Nº Nits càlides                  | 36,53          | 60,92                  | 79,01                  | 87,24                   | 63,52                  | 89,35                  | 116,41                  |
| Nº dies càlids                   | 36,53          | 59,1                   | 77,45                  | 86,1                    | 60,48                  | 88,26                  | 117,13                  |

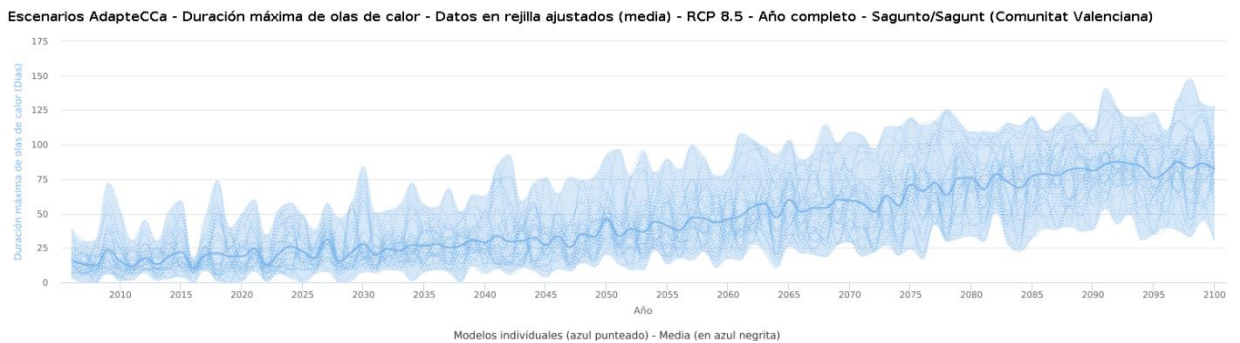
**Font.** Elaboració pròpia a partir de les dades proporcionades pel Visor de Escenaris de Canvi Climàtic. Adaptecca.

**Figura 3.** Temperatura màxima. Escenari 8.5 RCP (Sagunt)



Font. Visor d'Escenaris de Canvi Climàtic. Adaptecca

**Figura 4.** Evolució duració màxima d'ones de calor. Escenari 8.5 RCP (Sagunt)



Font. Visor d'Escenaris de Canvi Climàtic. Adaptecca.

- **Precipitacions intenses:** Es tracta d'episodis de precipitacions que es donen durant un període d'1 a 48 hores amb una precipitació total que supera un llindar determinat per a un lloc donat.

La variable de precipitació màxima en 24 hores (històric 56,96mm/dia) mostra un augment en la freqüència dels fenòmens extrems en un futur pròxim tant per a l'escenari RCP 4.5 (77,91 mm/dia) com per a l'escenari RCP 8.5 (73,27 mm/dia). Per tant, les dades constaten que les tempestes intenses o torrencials seran més freqüents en les pròximes dècades del futur pròxim (fins a l'any 2040), i posteriorment les projeccions climàtiques auguren un descens d'aquestes.

- **Sequia:** Es defineix com el període de temps anormalment sec prou llarg per a generar desequilibris hidrològics greus, que pot derivar en desequilibris hídrics a llarg termini. Les dades mostren un augment de la sequera, ja que la precipitació mitjana diària (mm/dia) descendirà segons les projeccions fins a 1,2 mm/dia, sobre la base dels valors actuals.

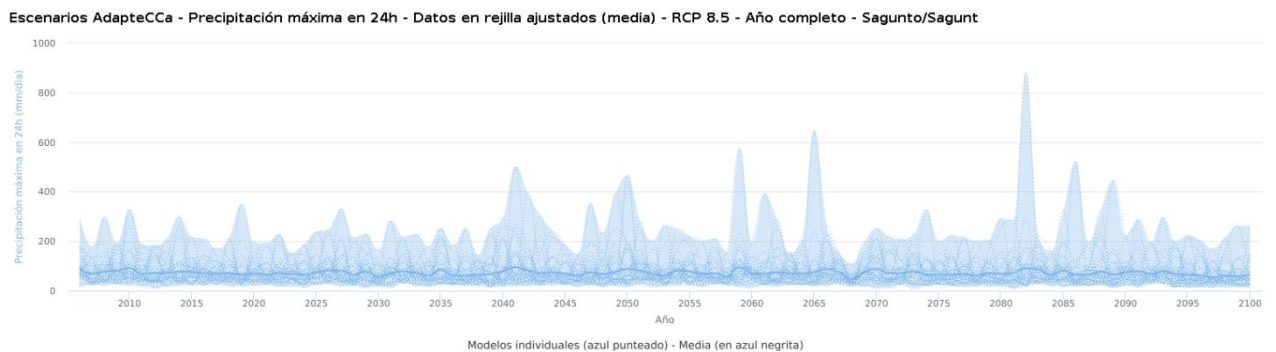
El municipi de Sagunt haurà de ser resilient al canvi climàtic, ja que es pronostiquen alteracions climàtiques, intercalant períodes de sequera amb uns altres de precipitacions molt intenses que poden concentrar un gran percentatge de pluja en un temps molt curt, i poden desencadenar en greus inundacions.

**Taula 3.** Escenaris climàtics precipitacions (Sagunt)

|   | Dades històriques | RCP 4.5               |                       |                        | RCP 8.5                 |                       |                        |
|---|-------------------|-----------------------|-----------------------|------------------------|-------------------------|-----------------------|------------------------|
|   |                   | 2011-2040 (fut.cercà) | 2041-2070 (fut.mitja) | 2071-2100 (fut.llunyà) | 2011-2040 (fut.cercano) | 2041-2070 (fut.mitja) | 2071-2100 (fut.llunyà) |
| <b>Precip. Màx. en 24 h (mm/dia)</b>      | 56,96             | 77,9                  | 80,19                 | 72,36                  | 73,27                   | 72,88                 | 73,15                  |
| <b>Precip. Media diària (mm/dia)</b>      | 1,25              | 1,39                  | 1,34                  | 1,33                   | 1,35                    | 1,36                  | 1,19                   |
| <b>Evapotranspiració potencial mm/mes</b> | 97,2              | 101,54                | 101,47                | 100,03                 | 99,96                   | 103,13                | 106,11                 |

**Font.** Elaboració pròpia a partir de les dades proporcionades pel Visor de Escenaris de Canvi Climàtic. Adaptecca.

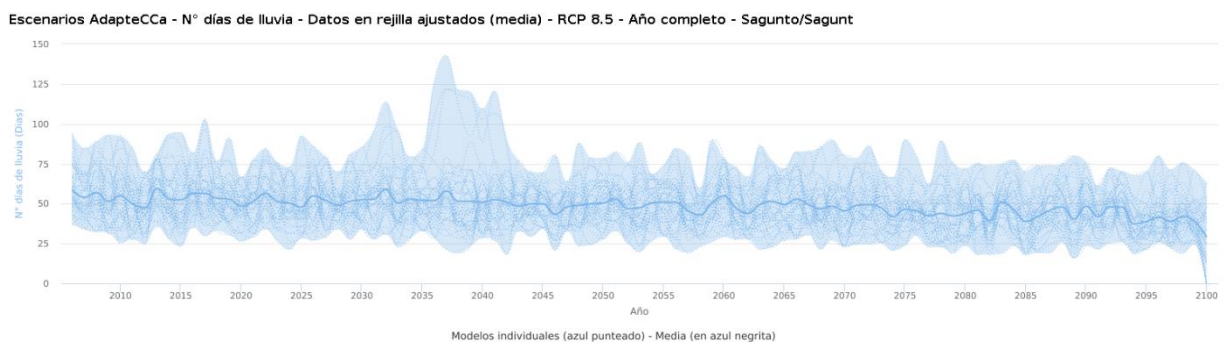
**Figura 5.** Evolució precipitació màxima en 24 h. Escenari 8.5 RCP (Sagunt)



**Font.** Visor de Escenaris de Canvi Climàtic. Adaptecca.

Respecte a l'evolució del nombre de dies de pluja per a l'escenari 8.5 RCP pot observar-se una xicoteta disminució al llarg dels anys, encara que pràcticament aquest valor roman constant.

**Figura 6.** Evolució N° de dies de pluja. Escenari 8.5 RCP (Sagunt)



**Font.** Visor d'Escenaris de Canvi Climàtic. Adaptecca.

### Anàlisi de riscos i vulnerabilitats (PACES)

Sagunt compta amb el **Pla d'acció per al clima i l'energia sostenible** (PAUS) elaborat l'any 2021. Dins dels documents que comprèn aquest Pla, s'ha elaborat un **Anàlisi de riscos i vulnerabilitats de Sagunt**, que a més d'establir els escenaris regionalitzats de canvi climàtic analitza una sèrie d'impactes i diversos resultats sobre la vulnerabilitat en els diferents sectors de Sagunt.

La utilització d'aquests models a escala regional del clima i els resultats derivats de les anàlisis realitzades estableixen la possibilitat de definir i traçar una sèrie de mesures d'adaptació coherents amb la probable realitat climàtica de Sagunt en el futur.

D'acord amb la metodologia utilitzada, descrita en l'Annex I del PAUS, els nivells de vulnerabilitat que es defineixen són:

**Taula 4.** Tipologia de vulnerabilitat

|                             | RIESGO       | MAGNITUD | TIPOLOGÍA |
|-----------------------------|--------------|----------|-----------|
| TIPOLOGÍA DE VULNERABILIDAD | Alto         | <300-700 | V3        |
|                             | Moderado     | <100-300 | V2        |
|                             | Bajo         | 0-100    | V1        |
|                             | Despreciable | 0        | V0        |

**Font.** Anàlisi de riscos y vulnerabilitats (PACES 2021).

A continuació, es plasmen les diferents vulnerabilitats del municipi de Sagunt al canvi climàtic, davant els principals riscos identificats per a cadascun dels sectors. D'aquesta manera, es detecten els sectors en els quals podria resultar més urgent o necessari un reforç de la capacitat d'adaptació existent.

**Taula 5.** Nivells de vulnerabilitat per sectors

| Nivells de vulnerabilitat a la CALOR EXTREMA                       |              |      |          |      | Nivells de vulnerabilitat a PRECIPITACIÓN EXTREMA                  |              |      |          |      |
|--|--------------|------|----------|------|--|--------------|------|----------|------|
| Sectores   | Menyspreable | Bajo | Moderado | Alto | Sectores   | Menyspreable | Bajo | Moderado | Alto |
| Medi ambient, biodiversitat, ecosistemes i forestal                |              |      |          |      | Medi ambient, biodiversitat, ecosistemes i forestal                |              |      |          |      |
| Salut  |              |      |          |      | Salut  |              |      |          |      |
| Agricultura  |              |      |          |      | Agricultura  |              |      |          |      |
| Aigua  |              |      |          |      | Aigua  |              |      |          |      |
| Urbanisme, ordenació del territori e infraestructures i transports |              |      |          |      | Urbanisme, ordenació del territori e infraestructures i transports |              |      |          |      |
| Zones verds  |              |      |          |      | Zones verds  |              |      |          |      |
| Energètic e industrial   |              |      |          |      | Energètic e industrial   |              |      |          |      |
| Nivells de vulnerabilitat a INUNDACIONES                           |              |      |          |      | Nivells de vulnerabilitat a SEQUIAS                                |              |      |          |      |
| Sectores   | Menyspreable | Bajo | Moderado | Alto | Sectores   | Menyspreable | Bajo | Moderado | Alto |
| Medi ambient, biodiversitat, ecosistemes i forestal                |              |      |          |      | Medi ambient, biodiversitat, ecosistemes i forestal                |              |      |          |      |
| Salut  |              |      |          |      | Salut  |              |      |          |      |
| Agricultura  |              |      |          |      | Agricultura  |              |      |          |      |
| Aigua  |              |      |          |      | Aigua  |              |      |          |      |
| Urbanisme, ordenació del territori e infraestructures i transports |              |      |          |      | Urbanisme, ordenació del territori e infraestructures i transports |              |      |          |      |
| Zones verds  |              |      |          |      | Zones verds  |              |      |          |      |
| Energètic e industrial   |              |      |          |      | Energètic e industrial   |              |      |          |      |

|                   |  |
|-------------------|--|
| Situació actual   |  |
| Situació prevista |  |

Font. Anàlisis de riscos i vulnerabilitats (PACES 2021).

Una vegada exposades les vulnerabilitats a les variables de: **calor extrema, precipitacions extremes, inundacions i sequies** per a cadascun dels sectors, cal esmentar algunes qüestions significatives:

- La vulnerabilitat a la **calor extrema** per a cada sector, o bé es manté, o bé s'incrementa en el temps, començant amb una importància mitjana i aconseguint cotes notablement altes en els sectors d'agricultura, aigua i urbanisme. En la resta de sectors no s'aprecien canvis en la vulnerabilitat, mantenint-se aquesta en un nivell moderat. Exceptuant el cas del sector zones verdes, en el qual sí que es produeix un increment, quedant la situació prevista de vulnerabilitat en un nivell mitjà.
- Per a la **precipitació extrema**, la vulnerabilitat no patirà canvis de la situació actual a la futura, excepte el descens produït en el sector salut, sent previsiblement moderada en els sectors agricultura, aigua, energètic i industrial i en el sector urbanisme, ordenació del territori, infraestructures i transport. S'espera per tant una vulnerabilitat baixa en els sectors mediambiental, salut i zones verdes.
- En **inundacions** la vulnerabilitat per a cada sector roman constant en el temps, a excepció del sector salut, presentant, igual que en la vulnerabilitat davant precipitacions extremes, un nivell moderat en els sectors agricultura, aigua, energètic i industrial i urbanisme, ordenació del territori, infraestructures i transport. I mantenint-se una vulnerabilitat futura baixa en els sectors mediambiental, salut i zones verdes.
- La vulnerabilitat a **sequeres** serà alta en el sector agricultura.

Els resultats exposats, s'han d'interpretar tenint present la dificultat implícita de comparar impactes diferents que afecten sectors molt diferents. D'acord amb els resultats oferits, han de prendre's decisions en la direcció correcta sobre la base dels impactes climàtics que impliquen major vulnerabilitat a curt i llarg termini.

## **Objectiu específic 3.2.** Reduir les emissions de gasos d'efecte d'hivernacle

### **Emissions de Gasos d'Efecte d'hivernacle (GEI)**

Les emissions continuades de GEI causen un calfament atmosfèric addicional al qual existeix actualment. Els resultats obtinguts per a aquests escenaris indiquen que la concentració de CO<sub>2</sub> en la atmosfera serà major en 2100 que en l'actualitat a conseqüència de les emissions acumulades durant el segle XXI. Unes emissions iguals o superiors a les actuals induiran canvis en tots els components del sistema climàtic, alguns d'ells sense precedents en centenars o milers d'anys. La limitació i/o atenuació del canvi climàtic requerirà reduccions substancials i sostingudes de les emissions de CO<sub>2</sub>.

A la **Regió Mediterrània** s'han projectat efectes específics si no es redueixen les emissions, com són:

- Un increment de temperatures per damunt de la mitjana global, més pronunciat en els mesos estivals que en els hivernals. Per a l'escenari RCP8.5 i per a finals del segle XXI, aquesta Regió experimentarà increments mitjans de temperatura de 3,8 °C i de 6,0 °C en els mesos hivernals i estivals, respectivament.
- En la Península Ibèrica es reduirà la precipitació anual, de manera més acusada com més al sud. Les precipitacions es reduiran fortament en els mesos estivals. Per a l'escenari RCP8.5 i per a finals del segle XXI, la Regió Mediterrània experimentarà reduccions mitjanes de precipitació de 12% i de 24% en els mesos hivernals i estivals, respectivament.
- Un augment dels extrems relacionats amb les precipitacions d'origen tempestuós.

A continuació, es mostren els resultats d'emissions CO<sub>2</sub> per a l'any 2019 (any pres com a últim any disponible), extrets del Pla d'Acció per al Clima i l'Energia Sostenible del municipi de Sagunt (PAUS), i distribuïts per a cadascun dels àmbits considerats i diferenciats per fonts:

**Taula 6.** Emissions CO<sub>2</sub> per sectors

| Àmbits que depenen de l'Ajuntament                | Emissions (t CO <sub>2</sub> )    | Àmbits que depenen de l'Ajuntament                | Emissions (t CO <sub>2</sub> ) |
|---|-----------------------------------|---|--------------------------------|
| Edificis, equipaments e instal·lacions municipals | 1.181                             | Sector residencial y servicis                     | 39.128,02                      |
| Enllumenat Públic                                 | 0                                 | Sector indústria                                  | 363.271,93                     |
| Transport municipal                               | 1.623,47                          | Residus   | 7.875,89                       |
| <b>Total Àmbits que depenen del Ajuntament</b>    | <b>2.804,47</b>                   | Transport privats i comercial                     | 118.618,12                     |
|   |                                   | <b>Total Àmbits que no depenen del Ajuntament</b> | <b>528.893,96</b>              |
| <b>TOTAL D'EMISIONS</b>                           | <b>531.698,43t CO<sub>2</sub></b> |   |                                |

Font. (PACES, 2021).

L'anàlisi de les emissions extret de l'inventari d'emissions de 2019 permet extraure les següents conclusions:

- L'àmbit de gestió municipal que presenta un major nombre d'emissions és el **transport municipal** que representen entorn al 58% del total, mentre que les emissions produïdes per l'enllumenat públic eren nul·les.
- L'àmbit de gestió que no depèn de l'Ajuntament que presenta un major nombre d'emissions és el **sector indústria** que representa el 69% del total, seguit de les emissions produïdes pel transport privat i comercial (22%).
- El total d'emissions de tots dos àmbits és de **531.698,43 t CO<sub>2</sub>**, amb un factor d'emissió local d'electricitat de 0,167.



### Objectiu específic 3.3. Millorar la resiliència enfront del canvi climàtic

En matèria d'afeccions climàtiques, Sagunt igual que els municipis de la conca mediterrània, es considera un espai notablement sensible als escenaris climàtics extrems com ara increment de les temperatures, episodis de pluges torrencials, inundacions, reducció del règim de pluges, sequeres, i increment del nivell de la mar.

En el següent epígraf, s'analitza el risc d'inundació, el risc d'incendis forestals, el risc costaner i altres tipus de riscos que influeixen en el municipi.

#### Risc d'inundació

El **Pla d'acció territorial sobre prevenció del risc d'inundació en la Comunitat Valenciana (PATRICOVA)** desenvolupa una labor preventiva enfront de les inundacions. Aprovat en 2003 i revisat en 2013, inclou un mapa de riscos que contempla 5 nivells de risc per inundació.

El mapa de riscos en el terme municipal de Sagunt revela que les zones de major risc d'inundació són els voltants del llit del Palància al seu pas pel centre històric, així com la seua desembocadura.

#### AGENDA URBANA DE SAGUNT

##### OE 3. CAMBIO CLIMÁTICO

##### RIESGO DE INUNDACIÓN

Escala: 1:80000  
ETRS-PM / TM: Pinea 30N

Fuentes cartográficas: 1. Laboratorio Topografía a partir de los datos del IGN

##### Categorización de elementos

- Edificaciones
- Zonas Húmedas
- Lagos
- Río Palància
- Embalses
- ..... Cauces

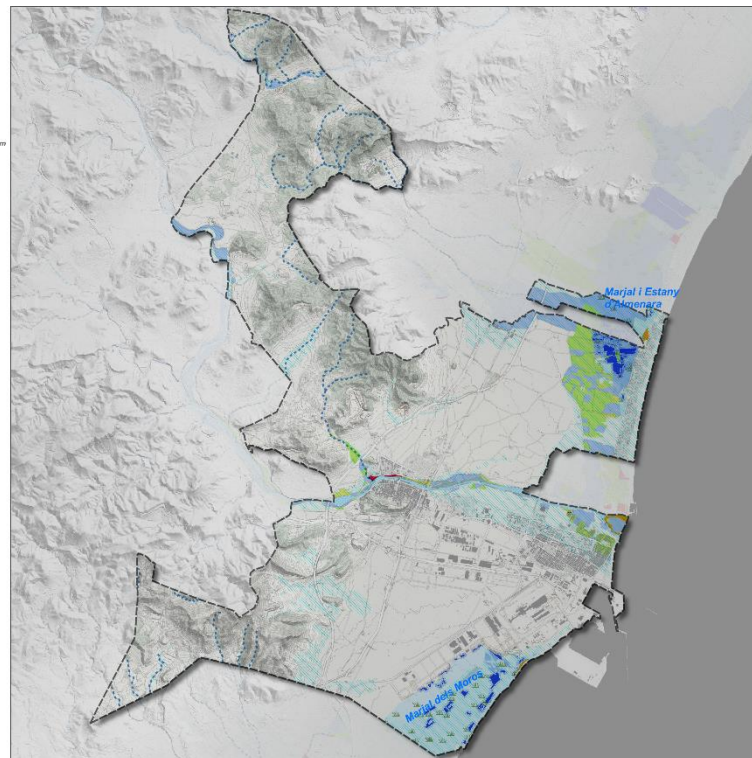
##### Riesgo de inundación

- Alto
- Bajo
- Medio
- Muy Alto
- Muy Bajo
- Envolverte de Peligrosidad por inundación

IGCS julio 2024



AJUNTAMENT DE SAGUNT



Pla 1. Risc d'inundació PATRICOVA

Des del punt de vista hidrogenomorfològic presenta característiques físiques i climatològiques que el converteixen en un espai propens a patir inundacions. Les abundants i intenses precipitacions (afavorides pel relleu), la morfologia del pla, els canals i l'acció antròpica se sumen i conformen un espai on el risc d'inundacions és elevat, encara que molt localitzat en el llit fluvial.

Per a resoldre els problemes d'inundació en els municipis de la Comunitat Valenciana, es van proposar les obres contemplades en el **Catàleg d'actuacions estructurals del PATRICOVA** per a les àrees del llit del riu Palància: el condicionament del llit al seu pas pel nucli urbà de Sagunt (EVC061), canalització del tram final del riu Palància els passejos marítims (EVC062), i la restauració hidrològic forestal riu Belcaire (CC23).

D'altra banda, Sagunt compta amb el Pla d'Actuació Municipal enfront del risc d'Inundacions que permet estructurar l'organització i l'operativitat per a la intervenció en emergències per inundacions en el municipi, així com desenvolupa el catàleg dels mitjans i recursos disponibles i els mecanismes per a la seua permanent actualització.

### Risc d'incendis forestals

El **Pla d'acció territorial forestal de la Comunitat Valenciana (PATFOR)** atribueix tres graus de risc d'incendi, sent baix, mitjà i alt. En el municipi de Sagunt s'observa que la major part del terme municipal té un risc baix d'incendi, si bé no és menyspreable la superfície de zones amb risc mitjà i alt.

Amb caràcter municipal Sagunt disposa de pla local en matèria forestal::

- **Pla local de prevenció d'incendis forestals (PLPIF)** aprovat en el 2021, té per objectiu principal minimitzar el número e intensitat d'incendis forestals, fet que redueix els efectes negatius que aquests generen sobre el medi natural, les persones i els seus béns. Així mateix, el Pla Local de Prevenció d'Incendis Forestals persegueix quatre **objectius específics**:
  - Zonificació del territori en funció del risc d'incendi.
  - Analitzar els mitjans de vigilància, dissuasió i detecció d'incendis forestals a fi de detectar possibles deficiències.
  - Millorar la conscienciació social en relació amb aquelles activitats que generen un major risc d'incendi.
  - Establir un marc temporal de propostes d'actuació tenint en compte la necessitat d'implantació i el cost econòmic.

A continuació, es mostra en el següent pla la superfície municipal amb el risc d'incendi forestal considerada en el PATFOR. Es classifica com a risc alt la Muntanya de la Pedrera de Santa Maria, el Picaio, el Povitxol, la zona limítrofa al Castell de Sagunt, la Muntanya de la Frontera.

AGENDA URBANA DE SAGUNT

OE 3. CAMBIO CLIMÁTICO

RIESGO DE INCENDIO FORESTAL

Escala 1:50000  
 #TRECANYTUNY0041004

Fuentes cartográficas: laboratoris copia a partí de os dades del ICV

Categorización de elementos

-  Parajes naturales municipales
-  Red Natura 2000
-  Microreservas
-  Zonas Húmedas
-  Lagos
-  Riu Palància
-  Embalses
-  Cauces

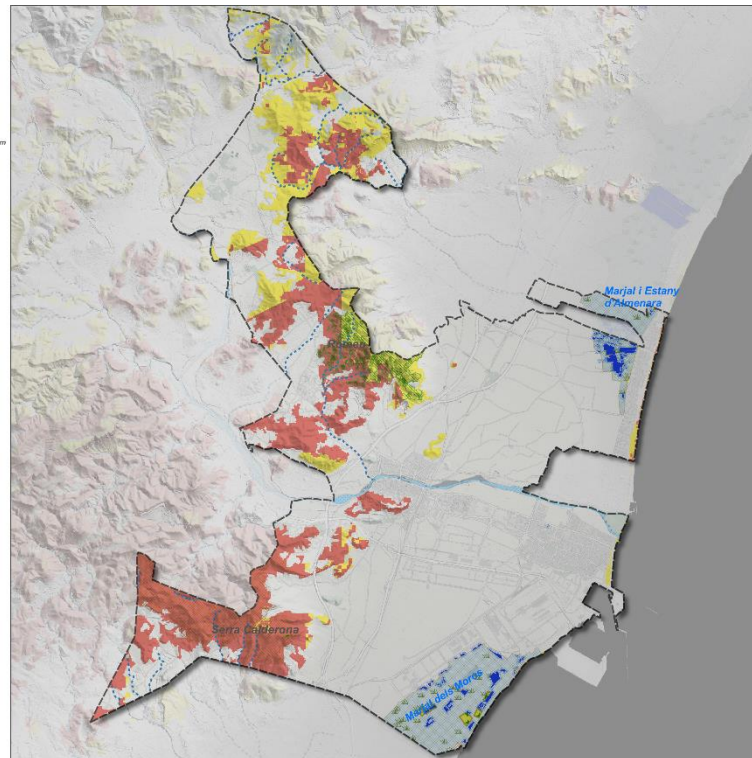
Riesgo de incendio forestal

-  Bajo
-  Medio
-  Alto

© 2024 julio 2024



AJUNTAMENT DE SAGUNT



**Pla 2.** Risc d'incendis forestals PATFOR

Cal afegir així mateix que ens trobem en una zona vulnerable perquè es produeixen episodis d'incendi. Un clima que al llarg de l'any presenta un important dèficit hídric, que arriba als valors més extrems en els mesos d'estiu on la humitat ambiental és molt baixa.

A més, el 25% de l'extensió del terme municipal de Sagunt correspon a superfície forestal. Les espècies forestals mediterrànies presenten una elevada combustibilitat, la concentració de la població en la muntanya en les èpoques de màxim risc, uns pendents importants en alguns punts que afavoreixen la propagació del foc i finalment si es presenta un últim factor, el vent, molt característic a l'estiu, on un ponent amb escassa humitat resseca més la vegetació i provoca un descens d'humitat ambiental, afavorint l'inici i la propagació dels incendis. La major superfície afectada per incendis forestals a Sagunt es va localitzar en 1993 en el Pic dels Corbs, cremant una superfície forestal de 201ha, seguit del de 2018 en la Marjal dels Moros (192, 43ha de superfície forestal cremades).

A continuació, es mostra en el següent pla la superfície municipal amb el risc d'incendi forestal considerada en el PATFOR. Es classifica com a risc alt la Muntanya de la Pedrera de Santa Maria, el Picaio, el Povitxol, la zona limítrofa al Castell de Sagunt, la Muntanya de la Frontera.



AGENDA URBANA DE SAGUNT

OE 3. CAMBIO CLIMÁTICO

RIESGO DE INUNDACIÓN

Escala 1:20000  
#TREC49174-Tona 50N

Fuentes cartográficas: laboratoris copia a part de les dades del ICV

Categorización de elementos

-  PATIVEL - Protección litoral
-  Zonas arboladas
-  Parque o Jardín
-  Edificaciones
-  Lagos
-  Riu Palància
-  Embalses
-  Cauces



© 2024  
julio 2024



AJUNTAMENT DE  
SAGUNT

Pla 4. Protecció litoral 1 (SNU)- Sagunt-Riu Palància

### Altres riscos

- El risc per **vulnerabilitat d'aqüífers** és mitjana en la major part del municipi, encara que existeix una zona de risc molt alt al Nord-est del municipi.
- Risc de desprendiments principalment en la Muntanya de la Pedrera de Santa Maria, as Castell de Sagunt, juntament amb lliscaments en el Parc Natural de la Serra de la Calderona.
- **Erosió actual i potencial.** Segons les dades del Visor Cartogràfic Valencià (ICV), és molt alta en el Parc Natural de la Serra de la Calderona, el Pic dels Corbs, la Muntanya de la Frontera.. Existeix risc moderat i baix en la major part del terme municipal.

## Marc de Governança en l'àmbit del canvi climàtic

Actors públics i privades rellevants en este àmbit

|   |                                      |   |
|---|--------------------------------------|---|
| <b>ADMINISTRACIONS PÚBLIQUES<br/>COMPETENTS</b> | <b>Nacional</b>                      | Ministeri per a la Transició Ecològica y el Reto Demogràfic<br>Ministeri de habitatge i Agenda Urbana.  |
|   | <b>Autonòmic</b>                     | Conselleria de Medi Ambient, Infraestructures i Territori<br>Conselleria de Agricultura, Aigua, Ramaderia i Pesca   |
|   | <b>Local</b>                         | Regidoria de Governança pública i seguretat ciutadana<br>Regidoria de diseny urbà, ecologia e infraestructures<br>Consell Municipal de Medi Ambient<br>Consell Local Agrari |
|   | <b>Actors privats i associacions</b> | Associació colonials felines<br>Acció Ecologista-Agró<br>ASSPAP Santa Clara   |

## Planificació estratègica que incorpora aspectes de canvi climàtic

| NOMBRE DEL PLAN  | AÑO             | TEMÁTICA                   | ÁMBITO         | OBJETIVOS ESPECÍFICOS DE LA AUE   | ODS- METAS QUE INTERVIENEN EN EL OG 3 DE LA AUE  |
|--|-----------------|----------------------------|----------------|---|--|
| PLA D'ACCIÓ PER AL CLIMA I LA ENERGIA SOSTENIBLE (PACES)                           | 2021            | ENERGIA I CLIMA            | MUNICIPAL      | <b>3.1. Adaptar el model territorial i urbà i els efectes del canvi climàtic i avançar en la seua prevenció</b> | <b>11.b</b> Reducció dels riscos de desastres en ciutats<br><b>13.2</b> Polítiques Estratègiques i plans nacionals<br><b>13.3</b> Educació i sensibilització<br><br>   |
| PLA LOCAL DE PREVENCIÓ D'INCENDIOS FORESTALS (PLPIF)                               | 2021            | FORESTAL                   | MUNICIPAL      |   |  |
| ESTRATÈGIA DE DESENVOLUPAMENT URBÀ SOSTENIBLE E INTEGRAT DE SAGUNT (EDUSI)         | 2017            | GENERAL                    | MUNICIPAL      |   |  |
| PLAN DE MOBILITAT URBANA SOSTENIBLE (PMUS) DE SAGUNT                               | 2017            | MOBILITAT                  | MUNICIPAL      |   |  |
| PLA URBÀ DE ACTUACIONS MUNICIPALS (PUAM)   | 2022            | GENERAL                    | MUNICIPAL      |   |  |
| PLA VALENCIÀ INTEGRAT DE CLIMA Y ENERGIA (PVIECC)                                  | -               | ENERGIA I CLIMA            | SUPRAMUNICIPAL |   |  |
| PLA D'ACCIÓ TERRITORIAL DE LA INFRAESTRUCTURA VERDA DEL LITORAL (PATIVEL)          | 2018            | INFRAESTRUC. VERDA LITORAL | SUPRAMUNICIPAL |   |  |
| PLA D'ACCIÓ TERRITORIAL SOBRE PREVENCIÓ DEL RISC D'INNUNDACIÓ EN LA CV (PATRICOVA) | Revisió de 2015 | RISC D'INNUNDACIÓ EN LA CV | SUPRAMUNICIPAL |   |  |
|  |                 |                            |                | <b>3.2. Reduir les emissions de gasos d'efecte hivernacle</b>   | <b>3.9</b> Salut mediambiental<br><b>11.6</b> Residus i contaminació en ciutats<br><br>    |
|  |                 |                            |                | <b>3.3. Millorar la resiliència front al canvi climàtic</b>   | <b>1.5</b> Resiliència a desastres econòmics, socials i ambientals<br><b>11.5</b> Desastres i reducció de vulnerabilitat<br><b>13.1</b> Resiliència i adaptació<br><br>   |

| NOMBRE DEL PLAN   | AÑO  | TEMÁTICA | ÁMBITO         | OBJETIVOS ESPECÍFICOS DE LA AUE | ODS- METAS QUE INTERVIENEN EN EL OG 3 DE LA AUE |
|---|------|----------|----------------|---------------------------------|---|
| <b>PLA D'ACCIÓ TERRITORIAL FORESTAL DE LA COMUNITAT VALENCIANA (PATFOR)</b> | 2013 | FORESTAL | SUPRAMUNICIPAL |                                 |   |
| <b>ESTRATÈGIA TERRITORIAL DE LA COMUNITAT VALENCIANA (ETCV)</b>             | 2011 | GENERAL  | SUPRAMUNICIPAL |                                 |   |



## Eix estratègic 4. Gestió Sostenible dels recursos i Economia Circular

*Les ciutats són el gran centre motor de l'economia i són el principal focus de consum de recursos naturals (75%) i de generació de residus (50% de la producció global), al mateix temps que en elles es genera entre el 60% i el 80% de les emissions de gasos d'efecte d'hivernacle, tal com recull Nacions Unides en el seu informe "Resource Efficiency as Key Issue in the New Urban Agenda". Les ciutats participen i són corresponsables dels impactes ambientals i l'alt consum de recursos naturals generats pel model econòmic lineal i per tant, han de jugar un paper essencial en la transició cap a un model econòmic circular que asseguri la qualitat de vida a les ciutats i faci d'elles un lloc atractiu per a viure.*

*L'eficiència està relacionada amb el propi metabolisme urbà, és a dir, amb els fluxos de materials, aigua i energia, que constitueixen el seu propi suport. L'ús i la gestió dels recursos naturals han d'aconseguir la màxima eficiència, mentre garanteixen la mínima pertorbació dels ecosistemes. L'ordenació del territori, l'urbanisme, la mobilitat, l'edificació, els fluxos d'aigua, els materials usats i els residus generats, units a determinats estils de vida, estan implicats en la creació d'escenaris estalviadors o balafiadors d'energia.*

### AGENDA URBANA ESPANYOLA

L'Agenda Urbana Espanyola planteja tres objectius específics en aquest camp, concretament els referits a l'impuls de l'eficiència energètica i l'estalvi energètic, optimitzar i reduir el consum d'aigua, afavorir el cycle dels materials i reduir els residus i afavorir el reciclatge. En aquest context, aquest capítol de l'Agenda Urbana Sagunt 2030 efectua una anàlisi dels següents aspectes referits als citats objectius específics:

|   |   |
|---|---|
| <b>Ser més eficients energèticament i estalviar energia</b> | <ul style="list-style-type: none"> <li>• Consums energètics</li> <li>• Energies Renovables</li> </ul>   |
| <b>Optimitzar i reduir el consum de aigua</b>               | <ul style="list-style-type: none"> <li>• Proveïment de aigua</li> <li>• Consum de recursos hídrics</li> <li>• Sanejament</li> <li>• Reutilització de aigües residuals i pluvials</li> </ul> |
| <b>Reduir els residus i afavorir el seu reciclatge</b>      | <ul style="list-style-type: none"> <li>• Residus urbans</li> <li>• Economia Circular</li> <li>• Sensibilització i educació ambiental</li> </ul>   |

## Objectiu específic 4.1. Ser més eficients energèticament i estalviar energia

L'estalvi i l'eficiència energètica en l'àrea urbana de Sagunt és un pilar fonamental per a la consecució dels objectius establerts en l'Agenda Urbana Espanyola, en tant que disminueix la dependència, equilibra la balança energètica i facilita el compliment dels compromisos de Kyoto afavorint directament el trànsit cap a una economia baixa en carboni i una reducció de les emissions GEI emeses a l'atmosfera.

En aquest context, en els següents epígrafs es recull l'anàlisi des del punt de vista del consum energètic dels àmbits que depenen de l'Ajuntament (edificis equipaments i instal·lacions municipals), àmbits que no depenen de l'ajuntament (els corresponents al sector residencial, serveis, indústria i transport privat i comercial), de l'enllumenat municipal i de les energies renovables.

### Consums energètics

En el present apartat s'efectua una anàlisi dels principals resultats de l'inventari d'emissions del Pla d'Acció Pla d'Acció per al Clima i l'Energia Sostenible de Sagunt (PAUS 2021).

En primer lloc, s'aborden els **àmbits que depenen de l'Ajuntament**, és a dir, aquells aspectes sobre els quals l'ajuntament té capacitat directa de gestió: edificis i instal·lacions municipals, enllumenat públic i transport municipal.

L'anàlisi dels consums i emissions de l'inventari d'emissions de 2019 mostra que l'àmbit de gestió municipal que presenta una **major intensitat de consum energètic és el consum en els edificis públics** que representa el 40% del total, seguit del consum de l'enllumenat públic (34%).

**Taula 1.** Consums d'energia i emissions de CO<sub>2</sub> d'àmbits que depenen de l'ajuntament

|  | 2019             |                                |
|--|------------------|--------------------------------|
|  | Consums (MWh)    | Emissions (t CO <sub>2</sub> ) |
| <b>Edificis, equipaments e instal·lacions municipals</b> | <b>9.792,63</b>  | <b>1.103,92</b>                |
| <i>Consum d'electricitat</i>                             | <i>5.364,52</i>  | <i>0,00</i>                    |
| <b>Enllumenat Públic</b>                                 | <b>8.295,07</b>  | <b>1.360,63</b>                |
| <b>Transport municipal</b>                               | <b>6.145,14</b>  | <b>1.623,47</b>                |
| <i>Consum de gasolina</i>                                | <i>217,23</i>    | <i>52,57</i>                   |
| <i>Consum de gasoil</i>                                  | <i>5.927,91</i>  | <i>1.570,90</i>                |
| <b>TOTAL</b>   | <b>24.232,84</b> | <b>4.088,02</b>                |
| <b>Població</b>  | 66.140           |                                |
| <b>Ràtios per l'habitant</b>                             | <b>0,366</b>     | <b>0,062</b>                   |

Font: PACES Sagunt (2021)

Respecte als **àmbits que no depenen de l'Ajuntament** (sector residencial, serveis, indústria i transport privat i comercial) cal assenyalar que d'acord amb la informació oferta en el PAUS el sector que presenta una **major intensitat de consum energètic és el sector indústria**, al qual correspon prop del 72% del consum dels àmbits que no depenen de l'ajuntament. Li segueix a gran distància el sector priveu i comercial (18%).

**Taula 2.** Consums d'energia i emissions de CO<sub>2</sub> d'àmbits que no depenen de l'ajuntament

|                                  | 2019                |                                |
|----------------------------------|---------------------|--------------------------------|
|                                  | Consums (MWh)       | Emissions (t CO <sub>2</sub> ) |
| <b>Sector residencial</b>        | <b>131.320,77</b>   | <b>24.344,75</b>               |
| <i>Consum d'electricitat</i>     | <i>92.211,65</i>    | <i>15.124,40</i>               |
| <i>Consum de Gas Natural</i>     | <i>35.767,71</i>    | <i>8.333,88</i>                |
| <i>Consum de gasoil C</i>        | <i>3.341,41</i>     | <i>885,47</i>                  |
| <b>Sector servicis</b>           | <b>86.495,71</b>    | <b>14.783,26</b>               |
| <i>Consum d'electricitat</i>     | <i>78.243,41</i>    | <i>12.834,20</i>               |
| <i>Consum de Gas Natural</i>     | <i>7.431,36</i>     | <i>1.731,51</i>                |
| <i>Consum de gasoil C</i>        | <i>820,95</i>       | <i>217,55</i>                  |
| <b>Sector indústria</b>          | <b>1.739.449,19</b> | <b>363.271,93</b>              |
| <i>Consum d'electricitat</i>     | <i>612.418,63</i>   | <i>100.454,55</i>              |
| <i>Consum de Gas Natural</i>     | <i>1.120.178,73</i> | <i>261.001,64</i>              |
| <i>Consum de gasoil C</i>        | <i>6.851,83</i>     | <i>1.815,74</i>                |
| <b>Residus</b>                   | -                   | <b>7.875,89</b>                |
| <i>Recollida en massa</i>        | -                   | <i>7.875,89</i>                |
| <b>Sector privat i comercial</b> | <b>454.628,38</b>   | <b>118.618,12</b>              |
| <i>Consum d'electricitat</i>     | <i>64,07</i>        | <i>10,51</i>                   |
| <i>Consum de gasolina</i>        | <i>80.518,61</i>    | <i>19.485,50</i>               |
| <i>Consum de gasoil</i>          | <i>374.045,70</i>   | <i>99.122,11</i>               |
| <b>TOTAL</b>                     | <b>2.411.894,88</b> | <b>528.983,96</b>              |
| <b>Població</b>                  | 66.140              |                                |
| <b>Ràtios per habitant</b>       | 34,46               | 7,99                           |

Font: PACES Sagunt (2021)

### Consums d'energia i emissions de CO<sub>2</sub> totals de Sagunt

L'anàlisi de les magnituds totals considerant tant els àmbits que depenen de l'ajuntament com aquells que no depenen, llancen els següents resultats.

**Taula 3.** Consums d'energia i emissions de CO<sub>2</sub> totals de Sagunt

|   | 2019                |                                |
|---|---------------------|--------------------------------|
|   | Consums (MWh)       | Emissions (t CO <sub>2</sub> ) |
| <b>TOTAL ÀMBITS QUE DEPENEN DEL AJT.</b>    | 24.232,84           | 4.088,02                       |
| <b>TOTAL ÀMBITS QUE NO DEPENEN DEL AJT.</b> | 2.411.894,88        | 528.983,96                     |
| <b>TOTAL</b>                                | <b>2.436.127,72</b> | <b>523.071,98</b>              |

Font: Font: PACES Sagunt (2021)

### Enllumenat públic

El municipi de Sagunt es troba en un procés de substitució de l'enllumenat públic per il·luminació LED.

### Implantació d'energies renovables

D'acord a l'inventari d'emissions efectuat en el PAUS, segons el IER, l'any 2019 existia una producció d'energies renovables de 1.104,32 MWh.

### Situació de Sagunt respecte al compliment dels objectius mínims fonamentals del marc de clima i energia per a 2030.

| Objectiu   | Situació actual  | Objectiu 2030  |
|--|--|--|
| Aconseguir o millorar els objectius de la UE en matèria de clima i energia materialitzats en un <b>consum mínim d'un 27% d'energia procedent de fonts renovables</b> | La producció d'energia renovables de Sagunt és de 1.104,32 MWh.                              | Per a aconseguir l'objectiu del 27%, la producció de EERR de Sagunt haurà d'ascendir fins als <b>369.023 MWh</b> .   |
| Aconseguir o millorar els objectius de la UE en matèria de clima i energia materialitzats en un estalvi energètic de <b>com a mínim el 27% d'aquí a 2030</b>         | El consum energètic total de Sagunt (2010) arriba als <b>2.436.127,72 MWh</b> .              | L'objectiu global d'augment de l'eficiència energètica per a l'any 2030 suposa un estalvi de consum de <b>509.542,5 MWh</b> .                              |
| <b>Reduir les emissions del municipi un 40% en l'any 2030</b> , respecte a les emissions de 2010   | Les emissions totals de Sagunt (2010) arriba als <b>410.786,74 tones de CO<sub>2</sub></b> . | L'objectiu global de reducció d'emissions per a l'any 2030 en el municipi de Sagunt del suposa una reducció de <b>164.314,69 tones de CO<sub>2</sub></b> . |

## Objectiu específic 4.2. Optimitzar i reduir el consum de aigua

### Proveïment d'aigua

L'àrea urbana està dotada íntegrament d'una xarxa d'aigua potable, el proveïment de la qual a la població local es troba gestionat per l'empresa Aigües de Sagunt S.A, empresa mixta al costat d'Aigües de València, S. a.

La principal font de proveïment d'aigua potable és l'aigua tractada en l'Estació de Tractament d'Aigües Potables (ETAP) procedent del va riure Xúquer.

El sistema de sanejament cobreix pràcticament la totalitat dels nuclis de població. Respecte a la qualitat de l'aigua és necessari destacar que l'ús extensiu en l'agricultura de fertilitzants, pesticides i altres productes químics al llarg d'aquests últims anys, ha provocat que la concentració de nitrats en l'aigua subterrània de Sagunt sigui alta i, en molts casos, se situï fins i tot per sobre del valor màxim permès pel Reial decret 140/2003.

El pla i estudi citat en aquest apartat determinen la suficiència quant a la demanda de recursos hídrics actuals i futurs de l'àrea urbana.

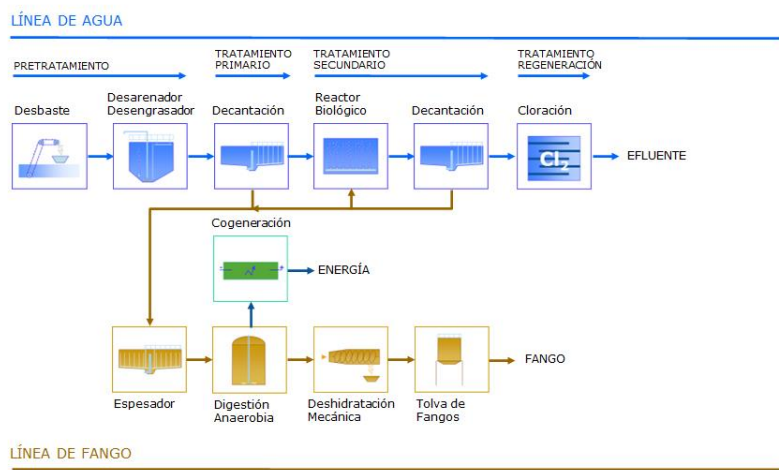
### Sanejament

La depuració de les aigües residuals de Sagunt es realitza a través de tres estacions depuradores, la de Canet-Sagunt, la de Sagunt i la de Sagunt (Urb. Monestirs).

L'any 2024 i segons consta en el banc de dades municipal -ARGOS- , les quantitats tractades en les depuradores són:

- Canet-Sagunt: 8.000 m<sup>3</sup>/dia.
- Sagunt: 20.664 m<sup>3</sup>/dia.
- Sagunt (Urb. Monestirs): 84 m<sup>3</sup>/dia.

**Figura 1.** Característiques de la EDAR Sagunt



Font: EPSAR.

A continuació, s'exposen els indicadors bàsics de sanejament i depuració de les aigües residuals de la depuradora de Sagunt.

**Taula 4.** Indicadors bàsics de sanejament i depuració de Sagunt

|                            | 2021      | 2022      | 2023      |
|----------------------------|-----------|-----------|-----------|
| <b>Volum depurats (m3)</b> | 4.700.138 | 5.032.257 | 4.635.452 |
| <b>Població servida</b>    | 56.895    | 58.726    | 59.124    |
| <b>Caudal mitjà (m3)</b>   | 12.877    | 13.787    | 12.700    |
| <b>Fangs evacuats (kg)</b> | 3.523.419 | 3.714.002 | 3.644.800 |

**Font:** EPSAR.

### Reutilització d'aigües residuals i pluvials

Actualment, en el municipi no es realitza cap mena de reutilització del volum d'aigua depurada per la EDAR, sinó que tot el cabal generat s'aboca directament a la mar a través d'un emissari submarí. La reutilització de les aigües residuals per a reg en jardins i zones verdes del municipi de Sagunt representa per tant una oportunitat per a la gestió dels recursos hídrics en l'àmbit d'actuació.

### **Objectiu específic 4.3.** Reduir els residus i afavorir el seu reciclatge

La Comunitat Valenciana compte, des de 1997, amb un Pla Integral de Residus, la revisió dels quals va ser aprovada mitjançant Decret 81/2013, de 21 de juny, del Consell, pel qual s'aprova l'actualització del Pla Integral de Residus de la Comunitat Valenciana (PIRCV), i que defineix l'estratègia a seguir en matèria de residus de la Comunitat.

Es tracta d'un instrument de planificació sectorial que proporciona un marc estratègic per a la gestió integral i coordinada dels residus, que ha culminat amb l'elaboració d'onze plans zonals de residus previstos.

Els plans zonals ordenen la gestió de residus urbans en cadascuna de les zones establertes i deriven la responsabilitat d'execució i posada en marxa de les instal·lacions corresponents als Consorcis o a les Entitats que agrupen els municipis integrants d'aquestes zones. El seu període de vigència és de 20 anys, transcorreguts els quals hauran de revisar-se en la seva integritat.

El **Pla Zonal C3/V1**, al qual pertany el municipi de Sagunt, es troba gestionat pel **Consorti de Residus Palància Belcaire**.

El PIRCV estableix que la recollida de residus urbans es gestionarà mitjançant àrees d'aportació completes compostes pels cinc contenidors de recollida selectiva situats en la via pública:

- Contenedor blau, dedicat a la recollida selectiva de paper i cartó.
- Contenedor groc, dedicat a la recollida selectiva d'envasos lleugers.
- Contenedor verd, destinat a la recollida selectiva de vidre.
- Contenedor gris, destinat a la fracció resto (tot un).
- Contenedor marró, dedicat a la recollida selectiva de la fracció orgànica (bioresidus).

El sistema de recollida a Sagunt és de quatre fraccions en la totalitat del municipi (paper i cartó, plàstics i envasos lleugers, vidre i resta no selectiva) i de cinc fraccions inclosa la matèria orgànica en els nuclis urbans de Sagunt i Port de Sagunt. La recollida es realitza mitjançant contenidors en la via pública.

La recollida i gestió de totes les tipologies de residus, excepte els residus d'envasos de vidre, la realitza l'empresa pública "Societat Anònima de Gestió Sagunt S.A: -SAG-. Els residus del municipi de Sagunt són dipositats en la planta de tractament del consorci C3/V1 a Algímia d'Alfara.

Actualment, l'Ajuntament de Sagunt està elaborant el **Pla Local de Residus** del municipi. A més, també s'està estudiant l'ampliació de la recollida de la matèria orgànica a tot el municipi.

D'acord amb les dades aportades per la SAG la caracterització dels residus a Sagunt és la següent

#### **Residus urbans**

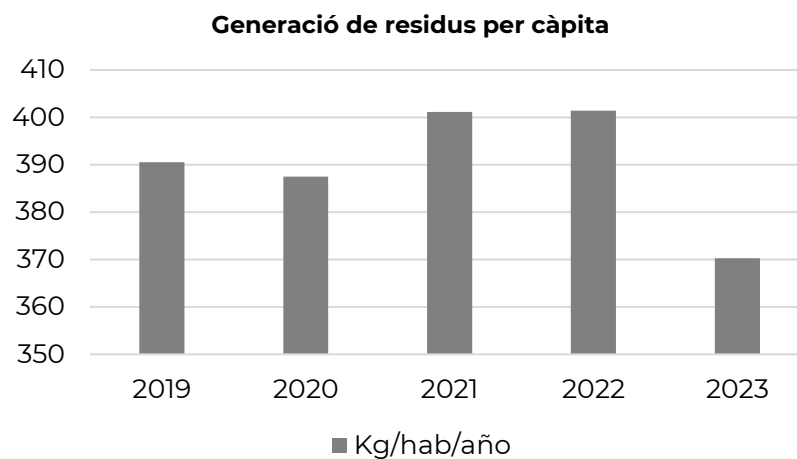
Els quantitats de residus no selectius generades en els últims cinc anys es mostren en la següent taula:

**Taula 5.** Evolució de la generació de residus no selectius

|                  | 2019   | 2020   | 2021   | 2022   | 2023   |
|------------------|--------|--------|--------|--------|--------|
| Tones de Residus | 25.832 | 26.030 | 26.893 | 27.323 | 25.969 |
| Població         | 66.140 | 67.173 | 67.043 | 68.066 | 70.128 |
| Kg/hab/any       | 390,56 | 387,50 | 401,13 | 401,41 | 370,30 |

Font: SAC

**Figura 2.** Evolució de la generació de residus no selectius



Font: SAC

L'anàlisi de l'evolució de les quantitats de residus no recollits de manera selectiva llança les següents conclusions:

- La quantitat de **residus no recollits de manera selectiva** l'any 2023 va ser de 25.969 Tn.
- S'observa un notable **increment de la generació de residus per habitant i any** entre els anys 2021 i 2022 amb una disminució en la generació en 2023 equiparable a les dades de 2019.



**Taula 6.** Evolució de l'aportació Kg/hab/any sobre la recollida selectiva de residus

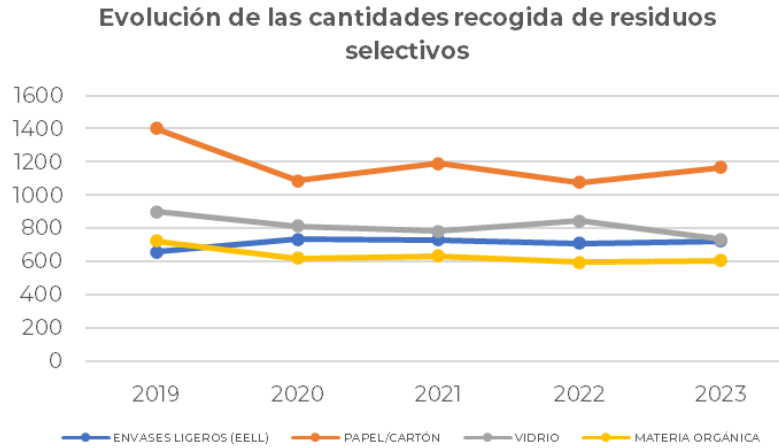
|                                | 2019   | 2020   | 2021   | 2022   | 2023   |
|--------------------------------|--------|--------|--------|--------|--------|
| <b>ENVASOS LLEUGERS (EELL)</b> | 658,22 | 734,33 | 730,38 | 708,7  | 721,24 |
| <b>PAPER/CARTÓ</b>             | 1.401  | 1.087  | 1.191  | 1.075  | 1.167  |
| <b>VIDRE</b>                   | 899,5  | 814,2  | 783    | 843,5  | 734,7  |
| <b>MATÈRIA ORGÀNICA</b>        | 722,3  | 618,86 | 631,6  | 593,92 | 606,14 |

**Font:** elaboració pròpia a partir de dades de la SAG i Ecodivrio.

En relació a la **recollida de les diferents fraccions selectives (residus d'envasos lleugers, de paper/cartó i vidre) en el municipi** cal assenyalar el següent:

- L'evolució de l'aportació **d'envasos lleugers** en contenidors de recollida selectiva es manté estable amb valors en 2023 lleugerament inferiors als registrats en 2020.
- L'evolució de **l'aportació del vidre** manté una línia constant, observant-se un descens notable en 2023 respecte a l'any anterior.
- En l'evolució de la **fracció de paper-cartó** per a que es manté en valors similars les quantitats recollides en 2023 són inferiors a les registrades en 2019.
- Quant a la recollida de **matèria orgànica** també s'observa un descens en 2023 respecte a 2019 i 2020. No obstant això cal fer notar que aquesta recollida no es troba totalment implantada en tot el municipi.

**Figura 3.** Evolució de les quantitats de residus selectius



**Font:** Elaboració pròpia a partir de dades de la SAG, Ecoembes i Ecovidrio.

Sagunt compta amb un ecoparc fix localitzat en Av. Benjamin Franklin, 164, i un Ecoparc mòbil que s'estaciona en diferents llocs del municipi totes les setmanes, tots dos gestionats per la SAG.

La instal·lació fixa roman oberta tots els dies de la setmana amb el següent horari:

**Taula 7.** Horaris d'apertura del Ecoparc fixe.

| ESTIU     |                              |
|-----------|------------------------------|
| Dilluns   | TANCAT                       |
| Dimarts   | 8:00-13:45 h i 16:00-20:00 h |
| Dimecres  | 8:00-13:45 h i 16:00-20:00 h |
| Dijous    | 8:00-13:45 h i 16:00-20:00 h |
| Divendres | 8:00-13:45 h i 16:00-20:00 h |
| Dissabte  | 8:00-13:45 h                 |
| Diumenge  | 8:00-13:45 h                 |
| HIVERN    |                              |
| Dilluns   | TANCAT                       |
| Dimarts   | 8:00-13:45 h i 16:45-20:45 h |
| Dimecres  | 8:00-13:45 h i 16:45-20:45 h |
| Dijous    | 8:00-13:45 h i 16:45-20:45 h |
| Divendres | 8:00-13:45 h i 16:45-20:45 h |
| Dissabte  | 8:00-13:45 h                 |
| Diumenge  | 8:00-13:45 h                 |

**Font:** Dades proporcionades pel SAG.

La instal·lació fixa de l'ecoparc de Sagunt compta amb molls de descàrrega amb diversos contenidors de gran capacitat segons tipus de residu (estris, envasos, metall, RCD's, etc.), així com uns altres de menor capacitat com a bidons, GRGs, etc. Els residus perillosos s'emmagatzemen sota teulada.

L'Ecoparc Mòbil té definides les següents parades amb una freqüència mínima d'una vegada al mes, encara que l'horari pot ser modificat els dies que l'Agència Estatal de Meteorologia d'avís de fenòmens meteorològics adversos de nivell taronja o vermell. Les ubicacions previstes per a cada mes es publiquen amb antelació en la pàgina web de l'empresa [ww.sag.es](http://ww.sag.es) i en xarxes socials.

**Taula 8.** Horaris del servei de l'Ecomòvil.

| SAGUNT                                |              |
|---------------------------------------|--------------|
| Front a la Sede UGT                   | 8:00-13:30 h |
| Aparcament Pavelló René Margil        | 8:00-13:30 h |
| PORT DE SAGUNT                        |              |
| Triangle Llindar – Av. Doctor Fleming |              |
| C. del Cid con Av. Camp de Morvedre   | 8:00-13:30 h |
| Plaça 1 de Maig                       | 8:00-13:30 h |
| Platja Port (junt a Creu Vermella)    | 8:00-13:30 h |
| C. Vent de Gregal                     | 8:00-13:30 h |
| ALMARDÀ                               |              |
| Av. de Corinto, Playa Almardà         | 8:00-13:30 h |
| Av. de Las Salinas, Playa Almardà     | 8:30-13:30 h |
| PLA DEL BOU                           |              |
| Pla del Bou, junt al transformador    | 8:00-13:00 h |

**Font:** Dades proporcionades per la SAG.

### Calendari de temporada

Els calendaris d'aquests servicis se adapten a les variacions que es produeixen al llarg de l'any en funció de la generació de residus, així com a la població resident i l'ús dels espais públics en general, podent-se distingir entre dues temporades:

- **Temporada Alta:** compresa des de juny fins a setembre, incloent 7 dies del període vacacional de Setmana Santa i 7 dies del període de Nadal, més els dies festius en la pròpia localitat.
- **Temporada Baixa:** La resta dels dies de l'any natural

### Residus recollits en els Ecoparcs

En aquestes instal·lacions es duu a terme la recollida de les següents fraccions de residus:

- Paper i cartró

- Vidre
- Envasos lleugers
- Plàstics
- Residus tèxtils
- Fustes
- Ferralla i metalls
- RCD

Les quantitats recollides en els últims anys per tipologies de residus poden veure's en la següent taula:

**Taula 9.** Quantitats de residus (tones) depositades en l'Ecoparc.

| TIPUS DE RESIDUS (t) | 2016   | 2017   | 2018   | 2019 | 2020    | 2021   |
|----------------------|--------|--------|--------|------|---------|--------|
| <b>Voluminosos</b>   | 640,7  | 670,9  | 871,7  | -    | 1064,08 | 1125,4 |
| <b>Fusta</b>         | 825,1  | 935,6  | 1058   | -    | 1248,5  | 1478,4 |
| <b>Metalls</b>       | 92,1   | 95,8   | 112,2  | -    | 185,4   | 165,5  |
| <b>Poda</b>          | 0      | 0      | 0      | -    | 226,75  | 9,7    |
| <b>RAEE's</b>        | 140,9  | 57,8   | 79,8   | -    | 83,85   | 120,2  |
| <b>Pneumàtics</b>    | 0      | 14,8   | 3,7    | -    | 6,2     | 5,9    |
| <b>RCD</b>           | 2793,8 | 2973,3 | 2295,8 | -    | 2535,1  | 3233,9 |
| <b>Oli Vegetal</b>   | 8,01   | 0      | 0      | -    | 3,7     | 5,2    |
| <b>Plàstics</b>      | 0      | 0      | 0      | -    | 11,9    | 6,8    |

**Font:** Memòria Anual de l'Ecoparc de Sagunt.

### **Fomentar el ciclo dels materials**

L'Estratègia Espanyola d'Economia Circular, Espanya Circular 2030 aprovada al juny de 2020 estableix les bases per a impulsar un nou model de producció i consum que aposta perquè els productes, materials i recursos es mantinguin en l'economia durant el major temps possible, per la reducció al mínim de la generació de residus i per l'aprofitament amb el major abast possible dels quals no es poden evitar.

L'Estratègia contribueix així als esforços d'Espanya per aconseguir una economia sostenible, descarbonitzada i eficient en l'ús dels recursos.

La consecució dels objectius establerts en la citada estratègia requereix de la implicació de les entitats locals a través de mesures que potenciïn la circularitat de gestió dels residus. Reduir, reutilitzar i reciclar els residus generats és una de les polítiques més necessàries per a aconseguir un impacte positiu en la conservació del medi ambient

### **Sensibilització i educació ambiental**



En matèria de sensibilització i educació ambiental, s'han dut a terme diverses iniciatives en diferents àmbits de l'Ajuntament de Sagunt a través de l'educador ambiental centrades en la gestió de residus i la prevenció d'incendis.

## Marc de Governança en l'àmbit de la gestió sostenible dels recursos i economia circular

Actors públics i privats rellevants en aquest àmbit

|   |                                      |   |
|---|--------------------------------------|---|
| <b>ADMINISTRACIONS PÚBLIQUES<br/>COMPETENTS</b> | <b>Nacional</b>                      | Ministeri per a la Transició Ecològica i Repte Demogràfic<br>Ministeri de Consum<br>Ministeri d'Agricultura, Pesca i Alimentació  |
|   | <b>Autonòmic</b>                     | Conselleria de Política Territorial, Obres Públiques i Mobilitat,<br>Conselleria de Agricultura, Desenvolupament Rural, Emergència Climàtica o Transició Ecològica<br>Conselleria d'Economia Sostenible, Sectors Productius, Comerç i Treball   |
|   | <b>Local</b>                         | Regidora de Governança i Seguretat Ciutadana<br>Regidora de disseny urbà, ecologia e infraestructures<br>Regidora de Ocupació, indústria i promoció de la ciutat<br>Consell Municipal de Medi Ambient<br>Consell Assessor de Comerç<br>Consell Assessor de Turisme<br>Consell Local Agrari. |
| <b>ACTORS PRIVATS I PÚBLIQUES</b>               | <b>Actors privats i associacions</b> | Associacions de veïns<br>Associacions de comerciants, empresaris i entitats turístiques.  |

## Planificació estratègica que incorpora aspectes de gestió sostenible i economia circular

| NOM DEL PLA  | ANY           | TEMÀTICA        | ÀMBIT          | OBJECTIUS ESPECÍFICS DE LA AUE  | ODS- METES QUE INTERVENEN EN EL OG 4 DE LA AUE  |
|--|---------------|-----------------|----------------|---|---|
| PLA LOCAL DE RESIDUS DE SAGUNT (PLV)                                       | En redacció   | RESIDUS         | MUNICIPAL      | <b>4.1. Ser més eficients energèticament i estalviar energia</b><br><br><b>4.2. Optimitzar i reduir el consum de aigua</b><br><br><b>4.3. Fomentar el cicle dels materials</b><br><br><b>4.4. Reduir els residus i afavorir el seu reciclatge</b> | <b>7.1</b> Accés universal a energia<br><b>7.2</b> Energies renovables<br><b>7.3</b> Eficiència energètica<br><b>7.a</b> Investigació e inversió en energies netes<br>   |
| PLA D'ACCIÓ PER AL CLIMA I L'ENERGIA SOSTENIBLE (PACES)                    | 2021          | ENERGIA I CLIMA | MUNICIPAL      |   | <b>6.1.</b> Accés al aigua potable<br><b>6.2.</b> Accés a sanejament e higiene<br><b>6.3.</b> Qualitat de l'aigua<br><b>6.4.</b> Augmentar l'ús eficient dels recursos hídrics<br><b>6.5.</b> Implementar la gestió integrada dels recursos<br><b>6.b</b> Suport a les entitats locals en la gestió de l'aigua i el sanejament<br> |
| ESTRATÈGIA DE DESENVOLUPAMENT URBÀ SOSTENIBLE E INTEGRAT DE SAGUNT (EDUSI) | 2017          | GENERAL         | MUNICIPAL      |   | <b>11.6</b> Reduir l'impacte ambiental de les ciutats<br>  |
| PLA VALENCIÀ INTEGRAT DE CLIMA I ENERGIA (PVIEC)                           | En tramitació | ENERGIA I CLIMA | SUPRAMUNICIPAL |   |   |
| PLA INTEGRAL DE RESIDUS DE LA C.V. (PIRCV)                                 | 2019          | RESIDUS         | SUPRAMUNICIPAL |   |   |

| NOM DEL PLA   | ANY  | TEMÀTICA | ÀMBIT          | OBJECTIUS ESPECÍFICS DE LA AUE | ODS- METES QUE INTERVENEN EN EL OG 4 DE LA AUE   |
|---|------|----------|----------------|--------------------------------|--|
| <b>ESTRATÈGIA TERRITORIAL DE LA COMUNITAT VALENCIANA (ETCV)</b> | 2011 | GENERAL  | SUPRAMUNICIPAL |                                | <p><b>12.2</b> Ús eficient de recursos naturals</p> <p><b>12.3</b> Reduir el desaprofitament d'aliments en les cadenes de producció i subministrament</p> <p><b>12.4</b> Gestió de drets i productes químics</p> <p><b>12.5</b> Prevenció, reducció, reciclat i reutilització de deixalles</p>  |



## Eix estratègic 5. Afavorir la proximitat i la mobilitat sostenible

*La mobilitat urbana està sent un element clau en les polítiques urbanes a causa del creixement de les ciutats en els últims anys i a la complexitat dels usos del sòl. La mobilitat, entesa com la capacitat de moure's en l'espai urbà mitjançant diferents mitjans de transport, constitueix una dinàmica clau per a la planificació de les ciutats.*

*Els sistemes de transport influeixen de manera decisiva en les pautes de desenvolupament urbà i en la qualitat de vida dels ciutadans. També en la justícia espacial, entesa en aquest cas com el paper que juguen les ciutats mitjançant la planificació de l'espai i les seues connexions en la conformació de la igualtat o de la desigualtat social.*

*Avui és innegable que les ciutats i els entorns metropolitans necessiten models de mobilitat intel·ligents, que assegurin l'accessibilitat universal, que reduïsquen les desigualtats entre territoris i entre classe socials, que es doten de sistemes de transport sostenibles que puguin afavorir una economia eficient, un medi ambient saludable, una bona qualitat de l'aire i el benestar dels seus habitants.*

AGENDA URBANA ESPANYOLA

L'Agenda Urbana Espanyola planteja dos objectius específics en aquest camp, concretament els referits a afavorir la ciutat de proximitat i al foment de l'ús maneres de transport sostenibles. En aquest context, aquest capítol de l'Agenda Urbana de Sagunt 2030 efectua una anàlisi dels següents aspectes referits als citats objectius específics:

|   |   |
|---|---|
| <p><b>Afavorir la ciutat de proximitat</b></p>              | <ul style="list-style-type: none"> <li>• Situació territorial</li> <li>• Estructura urbana d'assentaments</li> <li>• Infraestructures de comunicació</li> <li>• Planificació de la mobilitat</li> <li>• Xarxa viària urbana i jerarquia</li> <li>• Centres atractors de Sagunt</li> </ul> |
| <p><b>Potenciar les maneres de transport sostenible</b></p> | <ul style="list-style-type: none"> <li>• Característiques de la mobilitat de Sagunt</li> <li>• Planificació estratègica municipal en mobilitat sostenible</li> <li>• Propostes contemplades sobre la base dels resultats obtinguts</li> </ul>   |

## **Objectiu específic 5.1.** Afavorir la ciutat de proximitat

### **Situació territorial**

El municipi de Sagunt es localitza al nord-est de la província de València, a una distància de 25 km de la ciutat de València. La superfície del terme municipal és de 133,9 Km<sup>2</sup>, adjacent a la línia de costa, així com als municipis veïns d'Algar de Palància, Alfara de la Baronia, Algimia d'Alfara, Soneja, Alfondeguilla, Vall d'Uixò, Almenara, Quart de les Valls, Benifairó de les Valls, Faura, Quartell, Benavites, Torres Torres, Estivella, Albalat dels Tarongers, Petrés, Gilet, El Puig, Puçol i Canet d'en Berenguer. Actualment es comptabilitza una població de 70.128 habitants (INE, 2023), sent el municipi de major població i capital de la comarca del Camp de Morvedre.

La seua condició de capçalera de l'àrea funcional contribueix a la pressió sobre el territori i el medi ambient urbà a causa dels continus fluxos econòmics i de persones ja que la ciutat representa el centre administratiu, comercial i de serveis de la Comarca del Camp de Morvedre. En aquest context, el manteniment i desenvolupament del seu potencial com a capçalera obliga al desenvolupament de **sistemes de mobilitat eficients**, a la millora dels accessos a la ciutat, a una complexitat i varietat dels seus equipaments i infraestructures i a l'obtenció de cotes d'excel·lència en sectors claus de l'economia local, com són el sector industrial i el turisme.

### **Estructura urbana d'assentaments**

La població de Sagunt es distribueix principalment en dos nuclis diferenciats de població; el nucli central o urbà (Ciutat de Sagunt) i el nucli ubicat voramar (Port de Sagunt).

No obstant això, també es localitzen en el seu terme altres nuclis de població, aquests són: Barri de Baladre, L'Almardà, Corint, Malva-rosa, La Pineda, El Romeral, Picayo i Pla de Bou, a més de comptar amb diversos assentaments perifèrics i urbanitzacions.

### **Infraestructures de comunicació**

Sagunt es troba situat en un punt estratègic de comunicacions a causa de la proximitat a la ciutat de València, i a la ciutat de Castelló de la Plana, sent totes dues de les ciutats més grans de la Comunitat Valenciana.

Els principals eixos que recorren la Comunitat Valenciana i en concret la província de València caracteritzen l'estructura de la xarxa viària de la comarca del Camp de Morvedre i de Sagunt. Aquests eixos principals de titularitat de la Xarxa de Carreteres de l'Estat connecten directament o indirectament a la comarca i a Sagunt amb les principals ciutats i centres de negoci i d'activitats a nivell regional, nacional i internacional. Els principals viaris que es troben a Sagunt, es detallen a continuació:

- Autopista A-7.
- Autovia A-23.
- V-3
- N-237
- N-340

El municipi compta a més amb altres vies comarcals la titularitat de les quals és de la Diputació de València. Aquestes son:

- CV-309
- CV-317
- CV-320
- CV-324

### **Planificació de la mobilitat**

La ciutat de Sagunt contempla un **Pla de Mobilitat Urbana Sostenible** des de l'any **2009** on s'analitzen els principals factors de mobilitat interna i externa, la proximitat als serveis públics bàsics i les maneres de transport motoritzats i no motoritzats, a més de dur a terme una planificació sobre el full de ruta que seguirà el municipi en matèria de mobilitat, establint-se diferents horitzons per a aconseguir les metes proposades.

- Fase I. Període 2009-2011
- Fase II. Període 2012-2013
- Fase III. Període 2014-2020
- Fase IV. Període 2021-2024

L'última revisió i actualització del document es va dur a terme l'any 2017.

A grans trets, els objectius que s'estableixen en el PMUS són:

- Millora de l'accessibilitat **des de l'exterior** del municipi:
  - Desviant els trànsits de pas cap a vies del voltant o facilitant la intermodalitat amb el transport públic interurbà (autobús i tren)
- Millora de la **mobilitat entre els nuclis** del municipi:
  - Ordenant les vies inter-nuclis de suport al trànsit rodad,
  - Establint serveis de transport públic recolzats en la nova plataforma reservada i completant la xarxa ciclista de connexió.
- **Connexió entre nuclis i polígons industrials:**
  - Millora de l'accessibilitat als centres de treball alternatius.
  - Millora de les vies ciclistes i per als vianants que donen accés i recorren els polígons.
  - Foment del transport compartit dels vehicles privats
  - Coordinació de torns de treball que permetin serveis col·lectius eficients.
- Millora de l'accessibilitat **interna als nuclis de Sagunt i Port de Sagunt:**
  - Jerarquitzar vies i ordenar la circulació i l'aparcament, amb la consideració de la implantació de la nova plataforma reservada al transport públic.
  - Millora de la regularitat del transport públic, i ampliació de la cobertura en incloure la generació de llançadores de connexió de l'estació i els polígons industrials, i fent més atractiva la seua oferta.
  - Generar una xarxa d'itineraris ciclistes a la ciutat, segregats o compartits i amb suport en les àrees apaivagades.
  - Revisar itineraris per als vianants singulars.
  - Impuls per a la posada en marxa dels camins escolars.
- Millora de la **qualitat urbana** en les àrees més centrals.

### **Xarxa viària urbana i jerarquia**

Es denomina xarxa viària urbana als espais destinats a la circulació dins d'un municipi, així doncs, tal com s'estableix en el PMUS de Sagunt, es realitza una distinció entre la xarxa exterior i la xarxa interior.

La **xarxa viària exterior** de Sagunt es caracteritza principalment pel transcurs de l'Autopista del Mediterrani (A-7), que circumval·la el municipi i a la qual es pot accedir mitjançant dos passos, un al nord i un altre en l'oest. En la mateixa direcció que l'eix mediterrani, també discorre la línia de ferrocarril que connecta a València amb Castelló i Saragossa.

Un altre dels vials de referència és l'A-23, la qual connecta les comunitats veïnes de l'interior amb l'eix Mediterrani.

Quant a la **xarxa viària interna** es donen tres realitats diferents, la xarxa existent a Sagunt, la de Port de Sagunt i el corredor que connecta tots dos nuclis, coincidint amb la línia de ferrocarril i el llit del Riu Palància. A continuació, es detallen els principals carrils viaris interns existents a Sagunt.

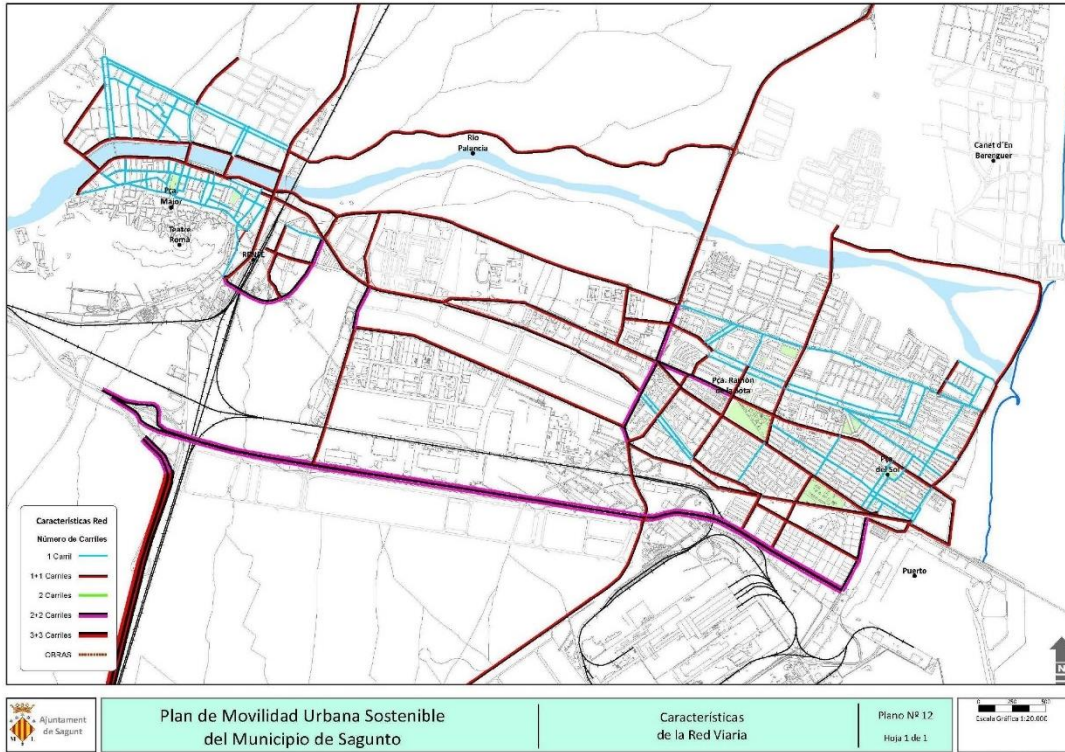
**Taula 1.** Xarxa viària interna.

| NUCLI                 | EIXOS   | CARRILS PER SENTIT    |
|-----------------------|---|-----------------------|
| <b>Sagunt</b>         | Eix C/ d'Emili Llopis, Terol, Capità Pallarès, Camí Reial       | 1                     |
|                       | Eix C/ dels Horts, Doctor Pals                                  | 1                     |
|                       | Eix C/ Diana, Plaça Cronista Chabret                            | 1                     |
|                       | Eix Porta de la Vila, Cronista Brú i Vidal                      | 1                     |
|                       | Eix Avda/ dels Sants de la Pedra                                | 1+1                   |
|                       | Eix Nord del Palància   | 1+1                   |
|                       | Eix Avda/ del País Valencià                                     | 1+1                   |
| <b>Connexions</b>     | Eix Avda/ de la Vila  | 1+1 / 2+2 (per zones) |
|                       | Eix Avda/ Fausto Caruana  | 1+1 / 2+2 (per zones) |
|                       | Eix C/ Albert Einstein  | 1+1                   |
|                       | Eix V-23  | 2+2                   |
| <b>Port de Sagunt</b> | Eix Avda/ Hispanitat, Avda/ Camp Morvedre                       | 1+1                   |
|                       | Eix Avda/ 9 d'Octubre   | 1+1                   |
|                       | Eix Avda/ Mediterrani   | 1+1                   |
|                       | Eix C/ Pina Montangrau, Avda/ Ribera, C/Maestrat                | 1+1                   |
|                       | Eix Avda/ Don Joan d'Àustria                                    | 1+1                   |
|                       | Eix Avda/ Sindicalista Miguel Lluch/ Adolfo Suárez/ I. Sarasola | 1+1                   |
|                       |   |                       |

**Font:** Pla de Mobilitat Urbana de Sagunt (2017)

Según la informació arrellegada en el PMUS (2017), a Sagunt coexisteixen vies d'un sol carril, coincidint amb l'entramat viari dels nuclis urbans, fins a carrils de 2 i 3 carrils, estant aquests presenten en els principals eixos i accessos a Sagunt i al Port de Sagunt.

A continuació, es mostren les característiques de la xarxa viària del municipi, segons el nombre de carrils que presenten les vies existents.



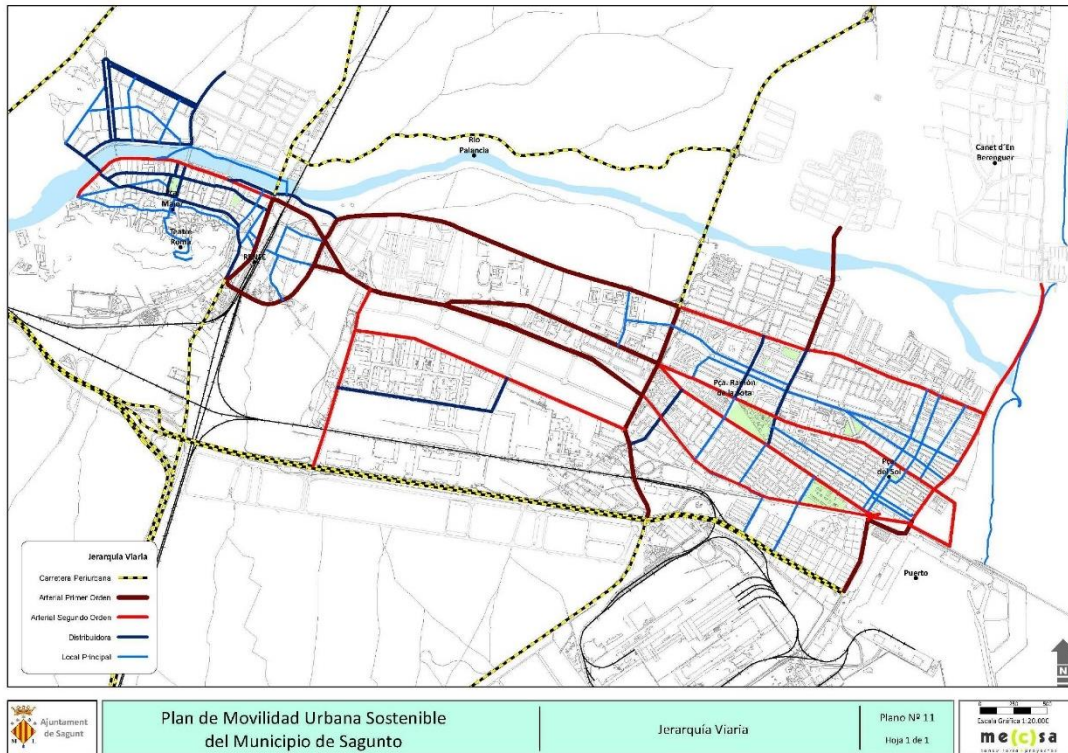
**Pla 1:** Característiques de la xarxa viària interior de Sagunt. Font: Pla de Mobilitat Urbana de Sagunt (2017)

D'altra banda, al Pla de mobilitat del municipi, es fixen directrius per a dur a terme una classificació de la xarxa viària existent, per a establir una jerarquització de les vies, per a la posterior anàlisi dels fluxos existents.

Pel que respecta a la **jerarquia** present al terme municipal, es troben vials de diferent naturalesa:

- Carreteres periurbanes.
- Arterial de primer ordre.
- Arterial de segon ordre.
- Distribuïdora.
- Local Principal.

En el pla que apareix a continuació es mostra la localització de la xarxa viària segons la jerarquia indicada anteriorment.



**Pla 2:** Jerarquia viària de Sagunt. Font: Pla de Mobilitat Urbana de Sagunt (2017).

### **Centres atractors de Sagunt**

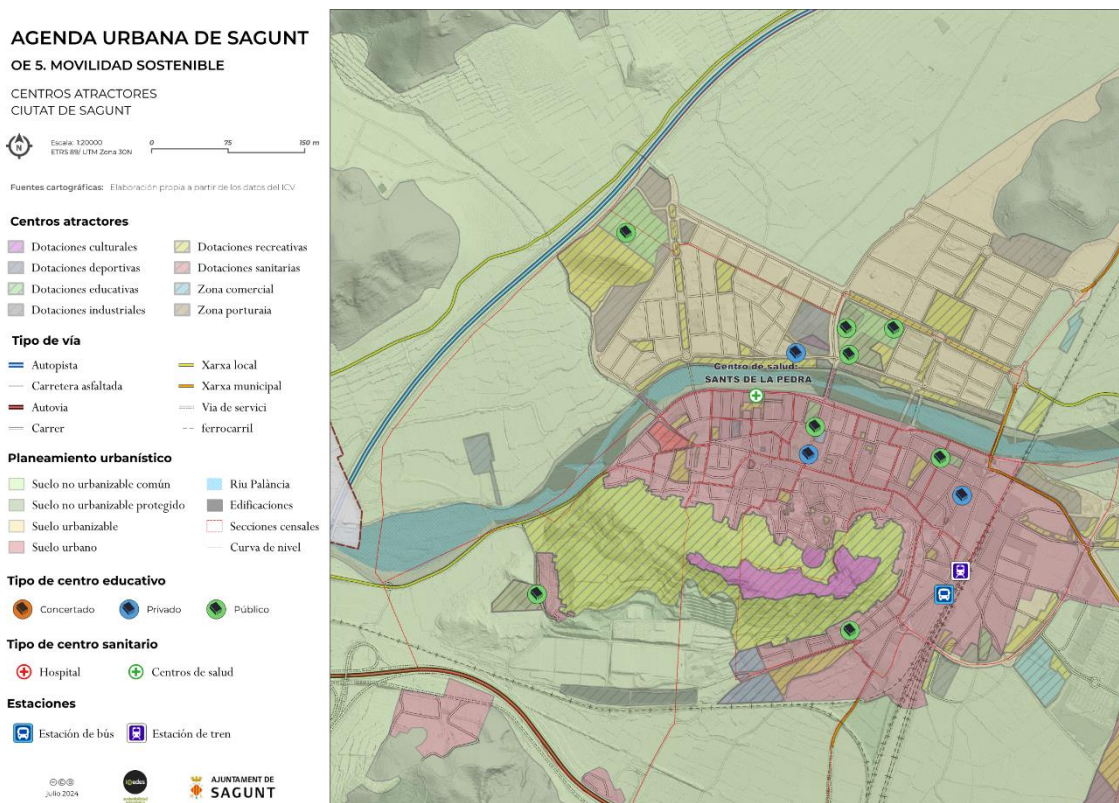
Entenem per **centres atractors** de mobilitat al conjunt de dotacions sanitàries, educatives i a les àrees d'activitat, que de manera diària proporcionen a la ciutadania necessitats bàsiques en la utilització d'aquests serveis.

Els centres atractors de la ciutat de Sagunt s'han dividit en quatre tipus: centres sanitaris, centres educatius, zones industrials i altres activitats.

- Els centres atractors de l'àmbit **sanitari** són: tres centres de salut i l'Hospital de Sagunt (situat en l'av. Ramón y Cajal).
- En l'àmbit educatiu, trobem un total de **47 centres educatius**. Dos d'ells són centres d'acció educativa singular (CAUS), un és un centre d'educació especial, nou són centres d'ensenyaments especialitzats, trenta-quatre són centres d'infantil, primària, ESO i/o ensenyaments mitjans i un és un centre de formació de persones adultes (ARGOS, 2024)
- A continuació, es detallen les **àrees industrials** situades en els voltants del nucli urbà de Ciutat de Sagunt i del Port de Sagunt, segons la informació arreglada en el Portal ARGOS, de la Generalitat Valenciana.
  - Polígon Industrial Inguinsa
  - Polígon Industrial Siderúrgic
  - Polígon Industrial Químic
  - Polígon Industrial Parc de Sagunt
  - Polígon Industrial Camí de la Mar

- Polígon Industrial Eucolsa
  - Polígon Industrial El Ventorrillo
  - Polígon Industrial SEPES
  - Polígon Industrial Racó de l'Horta
- A més, de manera addicional s'identifiquen **altres centres d'activitat** importants que produeixen un nombre considerable de desplaçaments, aquests són:
    - Àrea portuària.
    - Zona comercial de Sagunt, situada en la C/ Camí real.
    - Zona comercial de Port de Sagunt, localitzada en la Avda/ Nou d'Octubre.
    - Zona comercial de l'Epicentre i Vilanova Parc.
    - Les zones esportives com el Club de Tennis Morvedre, l'Estadi Municipal Fornás o el Poliesportiu Municipal de Sagunt.
    - L'estació de tren i autobús, totes dues situades en Via Ferrea.

A continuació, es mostra el pla d'ubicació dels centres atractors de Sagunt i els del Port de Sagunt.



**Plànol 3:** Centres atractors de Sagunt.

**AGENDA URBANA DE SAGUNT**

**OE 5. MOVILIDAD SOSTENIBLE**

**CENTROS ATRACTORES - PORT DE SAGUNT**

Escala: 1:30.000  
ETRS 89 / UTM Zona 30N

Fuentes cartogràfiques: Elaboración propia a partir de los datos del ICV

**Centros atractores**

- Dotacions culturals
- Dotacions recreatives
- Dotacions deportives
- Dotacions sanitàries
- Dotacions educatives
- Zona comercial
- Dotacions industrials
- Zona portuària

**Tipo de via**

- Autopista
- Xarxa local
- Carretera asfaltada
- Xarxa municipal
- Autovia
- Via de servici
- Carrer
- ferrocarril

**Planeamiento urbanístico**

- Suelo no urbanizable común
- Riu Palància
- Suelo no urbanizable protegido
- Edificacions
- Suelo urbanizable
- Secciones censales
- Suelo urbano
- Curva de nivel

**Tipo de centro educativo**

- Concertado
- Privado
- Público

**Tipo de centro sanitario**

- Hospital
- Centros de salud

© 2024  
julio 2024



AJUNTAMENT DE  
**SAGUNT**



**Plànol 4:** Centres atractors de Port de Sagunt.



## Objectiu específic 5.2. Potenciar maneres de transport sostenible

### Característiques de la mobilitat a Sagunt

Entenem per **mobilitat urbana** al conjunt de desplaçaments, tant de persones com de mercaderies, que es produeixen en una ciutat amb l'objectiu de recórrer la distància que separa un lloc d'un altre.

Actualment en el municipi de Sagunt es presten els següents serveis de transport:

- **Autobús**

Els serveis disponibles d'autobús es presten entre els nuclis de Sagunt i Port de Sagunt, així com entre Sagunt i els municipis veïns més pròxims. L'empresa operadora del servei és AVSA – Actuacions Vallduxense, S.L. Les línies d'autobús disponibles en el municipi es plasmen en la taula que apareix a continuació:

**Taula 2.** Serveis d'autobús en el municipi de Sagunt.

| LÍNIA       | RECORREGUT   |
|-------------|--|
| <b>C1</b>   | Platges, Hospital, Internuclios, Sagunt, Port de Sagunt.           |
| <b>C2</b>   | Platges, Port de Sagunt, Internuclios, Sagunt, Hospital            |
| <b>102</b>  | Sagunt - Estació de Renfe - Port de Sagunt                         |
| <b>111</b>  | València -Port de Sagunt (Hospital)                                |
| <b>112A</b> | València - Pobla de Farnals - El Puig                              |
| <b>112B</b> | Llançadora - València - Port Saplaya                               |
| <b>113A</b> | València - Sagunt (des de/fins a Cronista Chabret)                 |
| <b>113B</b> | València - Sagunt (des de/fins a Estació Renfe)                    |
| <b>114A</b> | València - Sagunt -Port de Sagunt (des de/fins a Av. Alfredo Simó) |
| <b>114B</b> | València - Sagunt -Port de Sagunt (des de/fins a Av. Mediterrani)  |
| <b>115</b>  | València -Port de Sagunt (des de/fins a Av. Mediterrani)           |
| <b>116A</b> | València - Sagunt -Port de Sagunt - Canet                          |
| <b>116B</b> | València - Sagunt - Port de Sagunt - Canet - Platja de Canet       |
| <b>116C</b> | València - Port de Sagunt - Canet - Platja de Canet                |
| <b>310</b>  | Les Valls - Platja de Canet - Port de Sagunt                       |
| <b>335</b>  | Bus de Nit: Sagunt -Port de Sagunt                                 |

**Font:** Ajuntament de Sagunt i AVSA – Actuacions Vallduxense, S.A.

- **Rodalies**

El municipi de Sagunt compta amb una estació de tren gestionada per ADIF, que presta servei des de les 6:00h del matí fins a les 23:00h, cobrint els trajectes a les ciutats de València (C5) i Castelló de la Plana (C6).

Els horaris i freqüències poden consultar-se en el següent enllaç:

<https://www.adif.es/w/65200-sagunt?pagefromplid>

- **Transport discrecional**

El transport discrecional, tal com defineix el Ministeri de Transports i Mobilitat Sostenible, està entès com el fet de transportar grups formats per encàrrec del client o a iniciativa del propi transportista.

A Sagunt es disposa d'una flota de 38 taxis, segons la informació arrebegada en el PMUS, d'entre els quals, 26 estan adherits a l'associació 'Radio Taxi Sagunto'. Els vehicles associats tenen un horari de servei, de manera que es regula la flota diària. A més d'això, es disposa de 3 vehicles adaptats per a persones amb mobilitat reduïda.

Les parades de taxi se situen en les següents localitzacions:

- ❖ Estació de ferrocarril.
- ❖ Hospital de Sagunt.
- ❖ Plaza Ramón de la Sota
- ❖ Albereda del Consell (Av. 9 d'octubre, 4)
- ❖ Polígon Ingruminsa (Av. Ulls Negres, front hotel NH).

### **Planificació estratègica municipal en mobilitat sostenible**

Es de rellevància conèixer la síntesi de resultats exposada en el PMUS sobre el diagnòstic sobre model de mobilitat urbana present a Sagunt. Alguns dels principals **resultats** es mostren a continuació:

- Sagunt com a pol comarcal en l'àrea metropolitana de València.
- Planificació en una ciutat d'estructura complexa.
- Previsions de creixement en determinades zones industrials.
- Existència de realitats urbanes diferents entre Sagunt i el Port de Sagunt.
- Necessitat d'una circumval·lació per als trànsits de pas cap al Port de Sagunt.
- Existència de limitacions del viari de l'eixample de Sagunt.
- Manca de viari transversal amb capacitat en el Port.
- Ampliar la dotació d'aparcament a Sagunt.
- Regulació de l'aparcament com a eina de gestió.
- Relocalització de las zones de càrrega i descàrrega.
- Consolidar la participació del transport públic en la mobilitat urbana.
- Potenciar el transport públic i reforçar les freqüències i passos d'algunes zones, com els polígons industrials.
- Inserció del BRT a Sagunt.
- Augment de l'oferta de la xarxa urbana per a oferir alternatives a l'automòbil, ja que s'observa un ús bicicletes considerablement escàs (1% segons els resultats de l'enquesta realitzats en el PMUS de Sagunt).
- Respecte als viatges realitzats a peu, segons l'enquesta realitzada dins del PMUS, s'observa una taxa d'un 42%, aquest aspecte ha de cuidar-se i fomentar-se assegurant recorreguts principals continus i accessibles.

- Continuar amb les restriccions de trànsit en el centre històric de Sagunt.
- Reforçar l'Estació com a element de permeabilització urbana sobre el ferrocarril i potencial el Barri antic del Port de Sagunt i el Teatre dels Tallers Generals.
- Actuacions en el front costaner en l'època estival, ja que és una zona amb una gran capacitat atractora per l'activitat turística desenvolupada.
- El Illit del Riu Palància com a element articulador entre els dos nuclis.
- Reforç de les parades de taxi en l'àrea central de Sagunt i consolidar la creació d'una xarxa de circulació preferent que permeti el desplaçament eficaç del taxi.

### **Propostes contemplades sobre la base dels resultats obtinguts**

En quant a les propostes arreplegades dins del PMUS, s'estableixen les següents línies d'actuació:

- Proposta de xarxa i aparcament viaris exterior, accessos i connexions.
  - Viari exterior, accessos i connexions.
  - Xarxa viària interior – Sagunt.
  - Xarxa viària interior – Port de Sagunt.
- Propostes de xarxa de transport públic.
  - Noves línies.
  - Nova infraestructura.
- Proposada xarxa ciclista i per als vianants.
  - Xarxa ciclista.
  - Xarxa per als vianants.




Dins de la planificació proposada en el PMUS, es van establir 4 fases, finalitzant l'última d'elles en 2024, així doncs, s'haurà de dur a terme un seguiment sobre aquelles actuacions que s'han executat i aquelles que queden pendents en el moment de redacció de les propostes emmarcades en el Pla d'Acció de la present Agenda Urbana.

## Marc de Governança en l'àmbit de la mobilitat sostenible

Actors públics i privats rellevants en aquest àmbit:

|   |                                      |   |
|---|--------------------------------------|---|
| ADMINISTRACIONS PÚBLIQUES<br>COMPETENTS | <b>NACIONAL</b>                      | Ministeri de Transports i Mobilitat Sostenible.   |
|   | <b>AUTONÒMIC</b>                     | Conselleria de Medi Ambient, Infraestructures i Territori   |
|   |                                      | ATMV- Autoritat de Transport Metropolità de València  |
|   |                                      | AVSF- Agència Valenciana de Seguretat Ferroviària   |
|   |                                      | AVPT- Agència Valenciana de Protecció del Territori.  |
|   | <b>LOCAL</b>                         | Diputació de València   |
| Regidoria de Mobilitat Urbana           |                                      |   |
| ACTORS PRIVATS I PÚBLICS                | <b>ACTORS PÚBLICS</b>                | RENFE   |
|   |                                      | ADIF  |
|   |                                      | Autoritat Portuària de València Port de Sagunt  |
|   |                                      | Aeroport de Manises.  |
|   |                                      | Autobús urbà de Sagunt  |
|   |                                      | AVSA (Actuacions Vallduxense, S.A.)   |
|   | <b>ACTORS PRIVATS I ASSOCIACIONS</b> | Ràdio Taxi Sagunt Camp de Morvedre  |
|   |                                      | Associació Radi Taxis Sagunt i Port   |
|   |                                      | Penyes i clubs ciclistes: Penya ciclista Portenya i Club esportiu Bicicleta de muntanya Morvedre. |
|   |                                      | Club de senderisme i marxa nòrdica Sagunt.  |

## Planificació estratègica que incorpora aspectes de mobilitat sostenible

| NOM DEL PLA  | ANY  | TEMÀTICA  | ÀMBIT          | OBJECTIUS ESPECÍFICS DE LA AUE   | ODS- METES QUE INTERVENEN EN L'OE 5 DE LA AUE  |
|--|------|-----------|----------------|--|--|
| PLA DE MOBILITAT URBANA SOSTENIBLE SAGUNT (PMUS)                           | 2017 | MOBILITAT | MUNICIPAL      | <b>5.1. Afavorir la ciutat de proximitat</b><br><br><b>5.2. Potenciar maneres de transport sostenibles</b> | <b>3.6</b> Accidents de trànsit<br><br><b>9.1.</b> Infraestructura sostenible<br><br><b>11.2</b> Transport públic<br> |
| ESTRATÈGIA DE DESENVOLUPAMENT URBÀ SOSTENIBLE I INTEGRAT DE SAGUNT (EDUSI) | 2017 | GENERAL   | MUNICIPAL      |  |  |
| ESTRATÈGIA TERRITORIAL DE LA COMUNITAT VALENCIANA (ETCV)                   | 2011 | GENERAL   | SUPRAMUNICIPAL |  |  |

## Eix estratègic 6. Fomentar la cohesió social i cercar l'equitat.

*Els pobles i ciutats i les àrees urbanes, en general, han sigut històricament els espais de les relacions socials, on la varietat, la densitat i la proximitat de les persones, les activitats i les estructures urbanes han permès la construcció conjunta d'experiència humana, d'accés a la comunicació i al coneixement i també a la innovació. Han sigut també els espais en els quals les relacions socials han construït un ordre i una organització social, amb freqüència desigual i conflictiva. La segregació social que es produeix en unes certes zones crea, de fet, problemes d'inestabilitat, com són la inseguretat o la marginació, que tendeixen a enquistar-se entre les poblacions més vulnerables si no se li dedica l'atenció adequada. La desigualtat en l'accés als serveis bàsics, a l'habitatge, a l'educació, a la salut, a les oportunitats laborals, etc. té repercussions en termes socioeconòmics, ambientals i polítics.*

*De manera molt especial, les ciutats són motor de progrés social, de creixement econòmic i d'espai de convivència i desenvolupament de la democràcia. En sentit contrari, l'absència d'enfocaments integrats i d'estratègies territorials genera importants desequilibris i disfuncions el màxim sacrifici de les quals és sempre el social: poblacions que envelleixen, que s'aïllen en el territori, que no tenen accés als mateixos serveis que la resta, pobles que desapareixen o que subsisteixen amb molt poca població, infraestructures i inversions que no arriben o que no vertebraven adequadament el territori, absència d'oportunitats educatives o professionals, etc.*

*Per això aquesta Agenda persegueix un model territorial i urbà que cerca la cohesió social, la igualtat d'oportunitats i l'equitat. Qualsevol de les òptiques que s'aborde haurà de venir precedida del necessari enfocament social, perquè les persones són el primer. I per a això, tant les polítiques territorials, com urbanes hauran de perseguir l'equilibri social, protegir la diversitat cultural, mesclar rendes, gèneres, cultures, edats i professions i garantir una adequada qualitat de vida.*

AGENDA URBANA ESPANYOLA

L'Agenda Urbana Espanyola planteja dos objectius específics en aquest camp, concretament els referits a reduir el risc de pobresa i exclusió social en entorns urbans desfavorits i cercar la igualtat d'oportunitats des d'una perspectiva de gènere, edat i discapacitat. En aquest context, aquest capítol de l'Agenda Urbana Sagunt 2030 efectua una anàlisi dels següents aspectes referits als citats objectius específics:

|  |   |
|--|---|
| <p><b>Reduir el risc de pobresa i exclusió social en entorns urbans desfavorits</b></p>              | <ul style="list-style-type: none"> <li>● Anàlisi socioeconòmica del municipi:             <ul style="list-style-type: none"> <li>- Renda mitjana i renda bruta disponible</li> <li>- Desigualtat de rendes</li> <li>- Pensió mitjana</li> <li>- Risc de pobresa i exclusió social</li> <li>- Perspectiva general de la vulnerabilitat</li> </ul> </li> <li>● Recursos, serveis i programes per a atendre les situacions de pobresa i/o exclusió social             <ul style="list-style-type: none"> <li>- Serveis Socials de l'Ajuntament de Sagunt</li> <li>- Centres i instal·lacions</li> <li>- Programes i projectes</li> </ul> </li> </ul> |
| <p><b>Buscar la igualtat d'oportunitats des d'una perspectiva de gènere, edat i discapacitat</b></p> | <ul style="list-style-type: none"> <li>● Anàlisi sociodemogràfic del municipi:             <ul style="list-style-type: none"> <li>- Evolució de la població</li> <li>- Nivells educatius de la població</li> <li>- Accés a l'habitatge</li> </ul> </li> <li>● Recursos, serveis i programes per a garantir la igualtat d'oportunitats             <ul style="list-style-type: none"> <li>- Dirigits a la població infantil i juvenil</li> <li>- En l'àmbit de l'educació</li> <li>- En l'àmbit de la dependència i població major.</li> <li>- En l'àmbit de la igualtat i la diversitat</li> </ul> </li> </ul>                                    |

## Objectiu específic 6.1. Reduir el risc de pobresa i exclusió social en entorns urbans desfavorits

### Anàlisi socioeconòmica del municipi

#### **Renda mitjana i renda bruta disponible**

La Renda Mitjana Disponible i la Renda Bruta Disponible permeten conèixer els ingressos mitjans per habitant que té un municipi. Aquests indicadors són calculats per l'Agència Tributària.

A data de 2021, últim any perquè l'existeix informació, Sagunt ocupa el lloc 658 entre els municipis espanyols atesa la renda bruta mitjana de les seues famílies, i el lloc 40 a nivell autonòmic.

- La **Renda Bruta Mitjana** era de 27.530 €/habitant.
- La **Renda Disponible Mitjana** era de 22.582€/habitant.

En la següent taula es compara la situació de Sagunt respecte a la situació de la Comunitat Valenciana en el seu conjunt. S'observa que les dades de Sagunt superen a les xifres autonòmiques registrades en l'exercici 2021. Per a enguany, la diferència entre Sagunt i el conjunt de la Comunitat Valenciana se situava en 1.184 € en el cas de la Renda Bruta Mitjana i 1.012 € en la renda disponible mitjana.

**Taula 1.** Renda Bruta Mitjana i Renda Disponible Mitjana. Sagunt i Comunitat Valenciana. 2021.

| TERRITORI                   | RENDA BRUTA MITJANA (€) | RENDA DISPONIBLE MITJANA (€) |
|-----------------------------|-------------------------|------------------------------|
| <b>Sagunt</b>               | 27.530 €                | 22.582 €                     |
| <b>Comunitat Valenciana</b> | 26.346 €                | 21.570 €                     |
| <b>Diferència en €</b>      | 1.184 €                 | 1.012 €                      |
| <b>Diferència en %</b>      | 4,49%                   | 4,69%                        |

**Font:** Estadística dels Declarants de l'IRPF per municipis. Agència Tributària.

#### **Desigualtat de rendes**

La desigualtat de rendes entre els diferents municipis està calculada per l'Institut Nacional d'Estadística a partir de l'**Índex de Gini**.

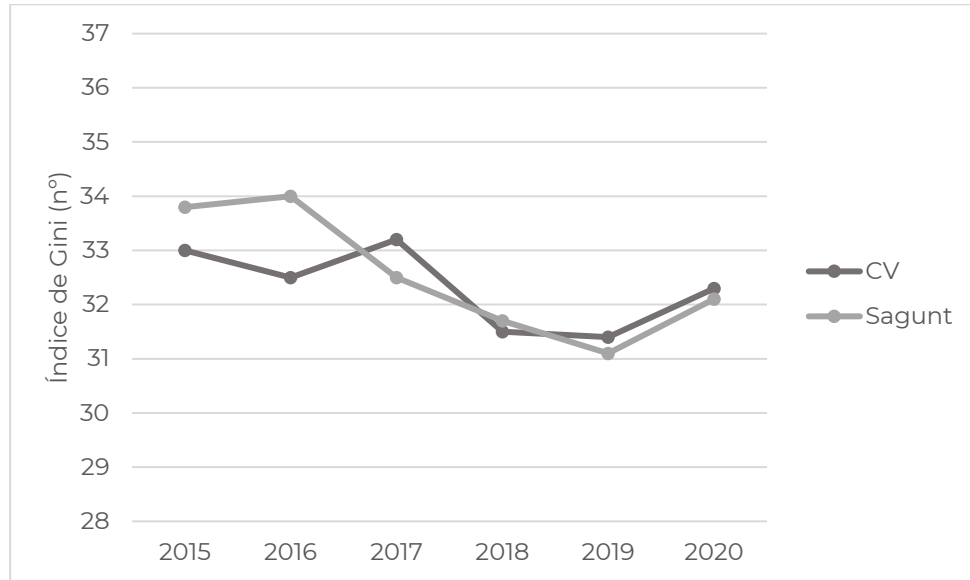
L'Índex de Gini és un nombre entre 0 i 100, on 0 es correspon amb la perfecta igualtat (tots tenen els mateixos ingressos) i on el valor 100 es correspon amb la perfecta desigualtat (una persona té tots els ingressos i els altres cap).

S'observa una tendència a la baixa en la desigualtat de les rendes en el municipi de Sagunt, en la sèrie temporal de 2016 fins a 2019, no obstant això, s'experimenta un repunt de fins a 1 punt l'any 2020, aconseguint un valor de 32,1. Si es comparen els resultats de Sagunt respecte als de la Comunitat Valenciana, es pot observar que durant els anys 2015 i 2016 el municipi de Sagunt estava per damunt de la mitjana autonòmica, pel que fa a la desigualtat de renda. Durant els pròxims anys, s'experimenta una tendència a la baixa tant en el municipi com en les dades



referents a la Comunitat Valenciana, aconseguint quasi per complet el mateix resultat per a l'últim any dels quals es disposa d'informació

**Figura 1.** Variació de l'Índex de Gini a Sagunt i Comunitat Valenciana. 2015-2020.



**Font:** Portal Estadístic de la Generalitat Valenciana (PEGV) i Institut Nacional d'Estadística (INE).

### Pensió mitjana

Els ingressos per pensions contributives són majors a Sagunt que en el conjunt de la Comunitat Valenciana, pel que respecta a les xifres registrades en 2024.

En el segon trimestre de l'any 2024 l'import de la **pensió contributiva mitjana** de la Comunitat Valenciana era de 1.2478,70€ mentre que la del municipi de Sagunt és de 1.370,59€, segons les dades registrades en l'Institut Nacional de la Seguretat Social (INSS).

### Risc de pobresa i exclusió social

El risc de pobresa i exclusió social s'aprecia a partir del següent indicador: **percentatge de població amb ingressos per davall d'un determinat llindar**, de acorde amb l'Atlas de distribució de renda de les llars del Instituto Nacional de Estadística, en 2021 (últim any per a què hi ha dades disponibles). A continuació, s'exposen els principals resultats per al municipi de Sagunt:

- El 5,8% de la població de Sagunt entre 18 i 64 anys vivia amb **menys de 5.000€ anuals** per unitat de consum, observant una disminució respecte a l'any 2021.
- El 12,6% de la població de Sagunt entre 18 i 64 anys vivia amb **menys de 7.500€ anuals** per unitat de consum, registrant-se una disminució considerable respecte a l'any 2015.

- El 21,6% de la població de Sagunt entre 18 i 64 anys vivia amb **menys de 10.000€ anuals** per unitat de consum. Aquest percentatge de població s'ha vist reduït respecte a l'any 2015.
- En tots els casos, la situació és **més desfavorable per a les dones** que per als homes.

**Taula 2.** Percentatge de població entre 18 i 64 anys amb ingressos per unitat de consum per davall de determinats llindars fixos per sexe. Sagunt 2015-2021.

| % DE POBLACIÓ ENTRE 18 I 64 ANYS AMB INGRESSOS PER UNITAT DE CONSUM | TOTAL |      | HOMES |      | DONES |      |
|---|-------|------|-------|------|-------|------|
|   | 2015  | 2021 | 2015  | 2021 | 2015  | 2021 |
| Per davall de 5.000€ anuals   | 12,1  | 5,8  | 12,4  | 5,5  | 11,9  | 6,0  |
| Per davall de 7.500€ anuals   | 20,2  | 12,6 | 20,5  | 12,2 | 19,9  | 13,0 |
| Per davall de 10.000€ anuals  | 31,2  | 21,6 | 30,7  | 20,7 | 31,7  | 22,4 |

**Font:** Atles de distribució de renda de les llars del Instituto Nacional de Estadística (INE).

### Perspectiva general de la vulnerabilitat a Sagunt

A continuació, s'exposa una visió general del nivell de vulnerabilitat i segregació socioespacial a la ciutat de Sagunt a partir de les dades que ofereix el **Visor de Espacios Urbanos Sensibles** (VEUS) de la Vicepresidència i Conselleria de Serveis Socials, Igualtat i Habitatge de la Generalitat Valenciana.

Per a la valoració de la sensibilitat d'un Espai Urbà, és necessari conèixer el grau d'afecció de la vulnerabilitat en el territori, per a això, es realitza el càlcul de 4 factors i 9 variables atenent tres dimensions diferents (residencial, socioeconòmica i sociodemogràfica). Els factors són:

- **GINI.** El coeficient de Gini és una mesura de la desigualtat de la riquesa i els ingressos. Els resultats variaran entre 0 i 1, on 0 és la perfecta igualtat i 1 correspon a la perfecta desigualtat.
- **AVANT.** Aquest factor respon a si el municipi en qüestió és beneficiari o no de la línia específica del Fons de Cooperació Municipal per a la lluita contra la despoblació dels municipis de la Comunitat Valenciana (Resolució de 15 d'abril de 2019, de la Presidència de la Generalitat). Reben una puntuació d'un els benefactors, aquells que no reben ajuda reben puntuació de 0.
- **ARPE.** Aquest índex respon a aquelles persones que estan en risc de pobresa i/o exclusió social segons l'Estratègia Europa 2020.
- **RME's** (Raó de Mortalitat Estandaritzada suavitzada). Aquest indicador realitza una estimació entre el nombre de morts observats per una causa de defunció en cada municipi i el nombre de morts per aquesta causa que s'esperaria segons els seus habitants i les edats d'aquests (ANDEES. Grup d'investigació Bayensians de la Fundació FISABIO i la Direcció General de Salut Pública de la Generalitat Valenciana).

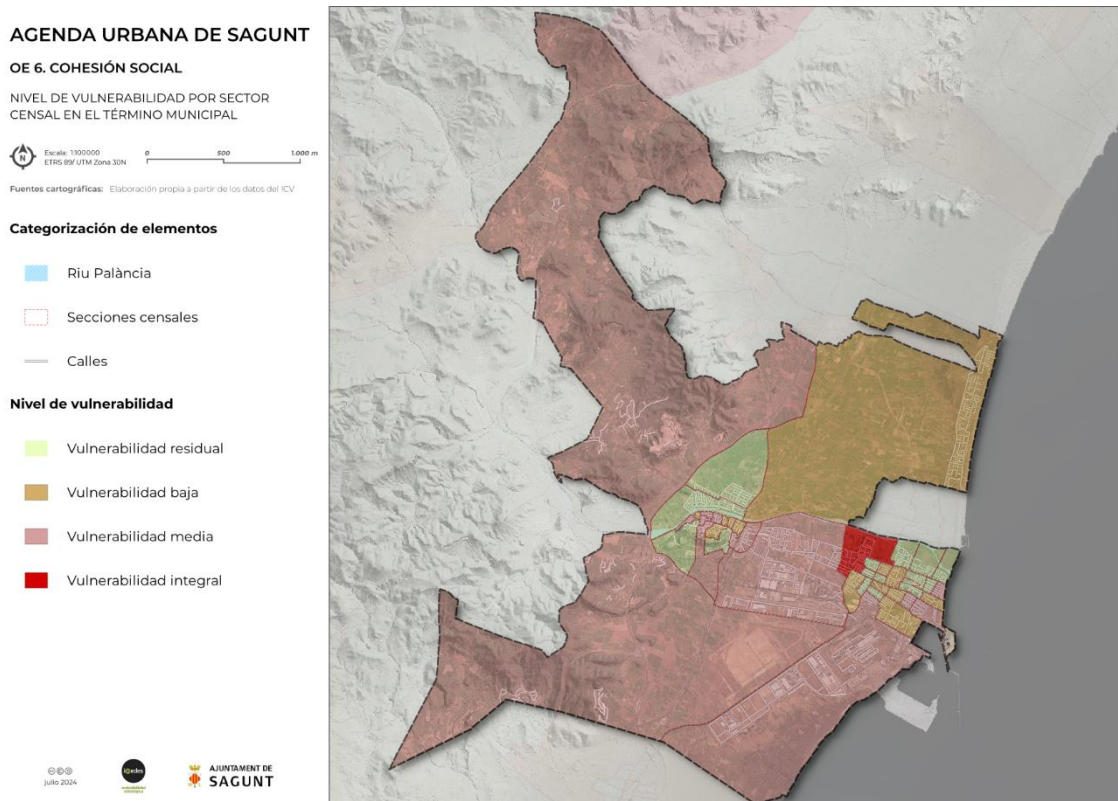
D'altra banda, les variables que componen les tres dimensions són les següents.

- **Vulnerabilitat residencial**
  - **R1.** Superfície mitjana per habitant dels immobles residencials.
  - **R2.** Accessibilitat.
  - **R3.** Valor cadastral.
  
- **Vulnerabilitat socioeconòmica**
  - **E1.** Població sense estudis.
  - **E2.** Nivell de renda mitja de 2018.
  - **E3.** Taxa d'atur registrat estimat amb perspectiva de gènere.
  
- **Vulnerabilitat soci-demogràfica**
  - **E1.** Índex de privació.
  - **E2.** Nivell de renda medie 2018.
  - **E3.** Població immigrant amb perspectiva de gènere.

Per a obtenir una **vulnerabilitat integral**, s'ha de donar en les 3 dimensions o bé una polivulnerabilitat mitjana (vulnerabilitat en 2 dimensions amb un percentil en totes dues major a 66).

En el pla que es mostra a continuació s'observen aquelles zones vulnerables ateses les directrius esmentades anteriorment.

**Plànol 1.** Nivell de vulnerabilitat a Sagunt.



**Font:** Observatori de l'Habitatge, GVA.

Tal com s'observa, de les 67 unitats censals, únicament 2 compten amb una vulnerabilitat integral, les dues situades en Port de Sagunt en els voltants de la Avda/Corona d'Aragó.

S'haurà de portar un control i seguiment d'aquestes zones, per a observar l'evolució d'aquestes i intentar minvar els indicadors esmentats.

### **Recursos, serveis i programes per a atendre les situacions de pobresa i/o exclusió social**

En aquest epígraf es descriuen els recursos i instal·lacions dels quals disposa Sagunt per a atendre les situacions de pobresa i/o exclusió social.

#### **Serveis Socials de l'Ajuntament**

Els serveis socials de l'Ajuntament de Sagunt compten amb dos nivells d'atenció a la ciutadania:

- **Atenció primària de caràcter bàsic.** Dins d'aquest servei es troben 7 seccions especialitzades en diferents matèries. Es detallen a continuació:
  - Equip jurídic i administratiu.
  - Servei d'inclusió social.
  - Servei de promoció d'autonomia personal i majors.
  - Servei de prevenció i intervenció amb famílies.
  - Servei d'acolliment i atenció.
  - Servei d'acció comunitària.
  - Unitat d'Igualtat (Àrea d'Igualtat).
  
- **Atenció primària de caràcter específic.** Aquests serveis es presten mitjançant centres, serveis, programes i recursos a col·lectius concrets depenent de les necessitats que puguin requerir. Es diferencien 3 serveis:
  - Servei d'atenció diürna i nocturna.
  - Servei d'infància i adolescència.
  - Servei d'atenció a persones amb diversitat funcional i específic amb persones amb problemes crònics de salut mental.
  
- L'àrea de Serveis Socials presta **altres serveis de caràcter específic:**
  - Programa treball en benefici de la comunitat.
  - Unitat de prevenció de conductes addictives.
  - Oficina municipal d'habitatge.

#### **Centres i instal·lacions**

En referència als **centres i instal·lacions**, la xarxa està composta pels següents elements:

- Seu Central de Serveis Socials (La Gerència).
  - Ubicació. Avda/ 9 d'Octubre, 7, Port de Sagunt.
  - Es localitzen els serveis d'acolliment d'atenció, el servei d'assessorament jurídic a famílies i a persones migrants i la resta dels serveis dels equips d'intervenció social de l'atenció bàsica. També es localitzen uns altres,

com l'atenció a la ciutadania pels professionals de l'atenció primària específica.

- Tinença d'Alcaldia del Port de Sagunt.
  - Ubicació. C/ Progrés, 37, Port de Sagunt.
  - Es localitza l'Equip d'intervenció social, el Servei d'Acolliment i atenció, i la resta de Serveis de l'equip d'intervenció social d'atenció primària.
  
- Centre Cívic Antic Sanatori.
  - Ubicació. C/ Doctor Fleming, 2, Port de Sagunt.
  - Es localitza l'Equip específic d'atenció a la infància (EEIIA) i a l'adolescència, el Servei d'Acolliment i atenció i el servei d'assessorament jurídic a les famílies i a les persones migrants i alguns equips d'intervenció de Port de Sagunt.
  
- Centre de dia 'Les Moreres '.
  - Ubicació. Periodista Azzati n.3,Port de Sagunt.
  - És un centre amb capacitat per a 10 menors, on es desenvolupen programes i actuacions dirigides a proporcionar suport a les famílies, unitats de convivència o persones cuidadores i a afavorir l'autonomia personal i la inclusió social de les xiquetes/-us en les diferents etapes del seu cicle vital.
  
- Tinença d'alcaldia de Baladre
  - Ubicació. C/ Federico Garcia Lorca s/n, Sagunt.
  - És un centre de treball on estan situades professionals d'itineraris d'inserció social, equips d'intervenció d'atenció primària bàsica i un treballador social que realitza funcions tant del servei d'acolliment i atenció, com del Servei de promoció de l'autonomia personal.
  
- Centre Voramar.
  - Ubicació. Avda. del Mediterrani n. 38, Port de Sagunt.
  - En aquest centre està situat el SASEM (Servei d'atenció i seguiment per a la malaltia mental). Es realitzen activitats de ceràmica, teatre i habilitats socials i d'autonomia personal per a participants.
  
- Centre Social 'Els Clavells'.
  - Ubicació. C/Castellón 38, C/ Clavells 34, Port de Sagunt.
  - Aquest centre compta amb una conserge dependent del Departament de Serveis Socials. En el mateix es realitzen activitats formatives organitzades pel campus Obert a la ciutadania a les seues aules multiusos i professionals dels itineraris d'inserció social realitzen atenció i intervenció social.
  
- Centre Social 'Els Vents'.
  - Ubicació. C/ Vent de Penagall, Port de Sagunt.
  - És un centre polivalent, on es realitzen formacions i activitats per a xiquetes/-us i joves, dins del programa
  
- Centre Social Azorín.
  - Ubicació. C/ Azorín n.24, Port de Sagunt.

- És un centre polivalent compartit amb l'Associació de Poble Unit de Sagunt. En ell es realitzen activitats grupals organitzades per Serveis Socials per a persones residents en el Barri de Baladre.
  
- Edifici Camí Real a Sagunt.
  - Ubicació. C/ Camí Real n.65, Sagunt.
  - En aquest edifici d'ús administratiu es troben 3 equips d'intervenció social, el servei de promoció i autonomia personal, el servei d'assessoria jurídica, l'atenció psicològica, l'atenció a la ciutadania de l'Oficina de l'habitatge, la resta dels serveis que realitzen els equips d'intervenció social d'atenció primària bàsica, també atenen les professionals del programa d'itineraris d'inserció social.

## Programes i projectes

L'Ajuntament de Sagunt i, en concret, el departament de Serveis Socials, compta amb diferents projectes i programes enfocats a la millora de la situació i qualitat de vida de diferents col·lectius.

El **Pla Estratègic Zonal de Serveis Socials de l'Ajuntament de Sagunt (2023-2026)** és un document que respon a una planificació estratègica específica en aquesta matèria. En ell s'analitzen i estudien els resultats obtinguts i es proposen unes línies estratègiques que comprenen una sèrie d'actuacions per a aconseguir els objectius generals, específics, així com els reptes fixats, tot això tenint en compte una marca temporal per a valorar el compliment d'aquestes.

Les Línies Estratègiques (L.E.) versen sobre diferents temàtiques i són les que es detallen a continuació:

- L.E.1.- Gestió i organització interna.
- L.E.2.- Atenció a persones d'especial vulnerabilitat.
- L.E.3.- Programació de l'autonomia personal per a persones majors i amb diversitat funcional.
- L.E.4.- Accés a l'habitatge.
- L.E.5.- Intervenció comunitària.
- L.E.6.- Comunicació i difusió social.

D'altra banda, es disposa de **programes i serveis** específics, focalitzats en temàtiques concretes. Se citen a continuació:

- Programa servei d'atenció domiciliària (SAD).
- Programes de promoció de l'autonomia personal per a persones amb diversitat funcional.
- Programes d'atenció i participació a persones majors.
- Seguiment de família i infància. Període estival.
- Renda Valenciana d'inclusió.
- Programa d'Implementació d'itineraris d'Inclusió social.
- Programes per a la igualtat i la inclusió del Poble Gitano.
- Programa d'atenció a persones migrants.
- Programes per a la igualtat LGTBI.
- Prevenció Comunitària en Conductes Additives.
- Programa de Treballs en Benefici de la Comunitat.

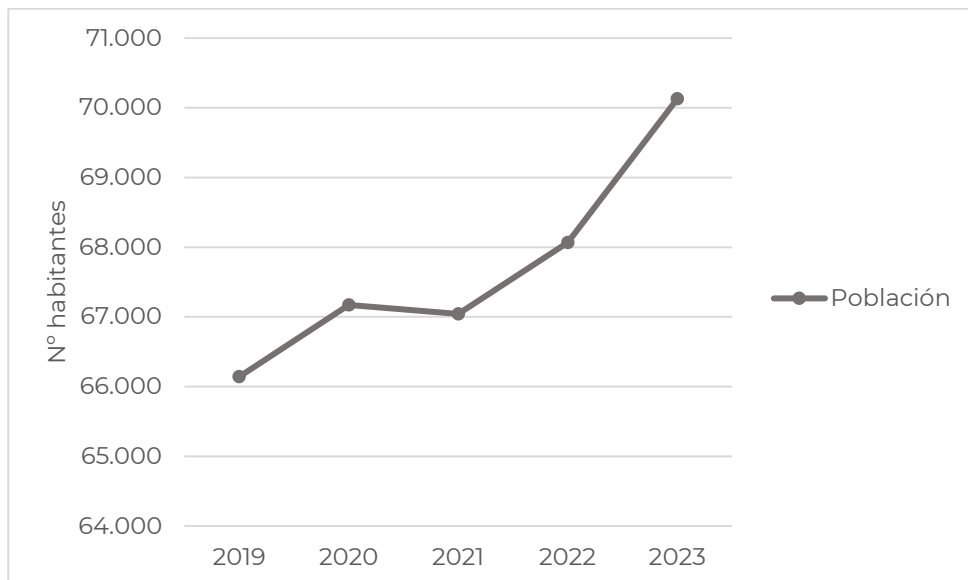
**Objectiu específic 6.2.** Cercar la igualtat d'oportunitats des d'una perspectiva de gènere, edat i discapacitat

### **Anàlisi sociodemogràfica del municipi**

#### **Evolució recent de la població**

El municipi de Sagunt compta amb una població de 70.128 habitants, dels quals el 51% són dones i el 49% homes. Quant a la tendència observada en la Figura 2, s'aprecia que en els últims anys hi ha hagut un augment poblacional, concretament la població ha crescut un 6% respecte a la xifra registrada en 2019.

**Figura 2.** Variació de la població a Sagunt. 2019-2023



**Font.** Instituto Nacional de Estadística (INE).

A causa dels canvis que esdevindran en un futur pròxim a Sagunt, s'espera una tendència a l'alça de la població, pel fet que s'estan executant actuacions per al desenvolupament de les zones industrials de la ciutat, fet que condicionarà considerablement les activitats econòmiques de la zona, les comunicacions i potenciarà de major manera la perspectiva de Sagunt com a pol d'atracció.

#### **Nivells educatius de la població**

L'anàlisi dels **nivells educatius** de la població de Sagunt es realitza a partir de les dades de l'Institut Nacional d'Estadística (INE), les últimes dades disponibles daten de 2022.

La base de dades consultada classifica els nivells d'estudis tal com es detalla a continuació:

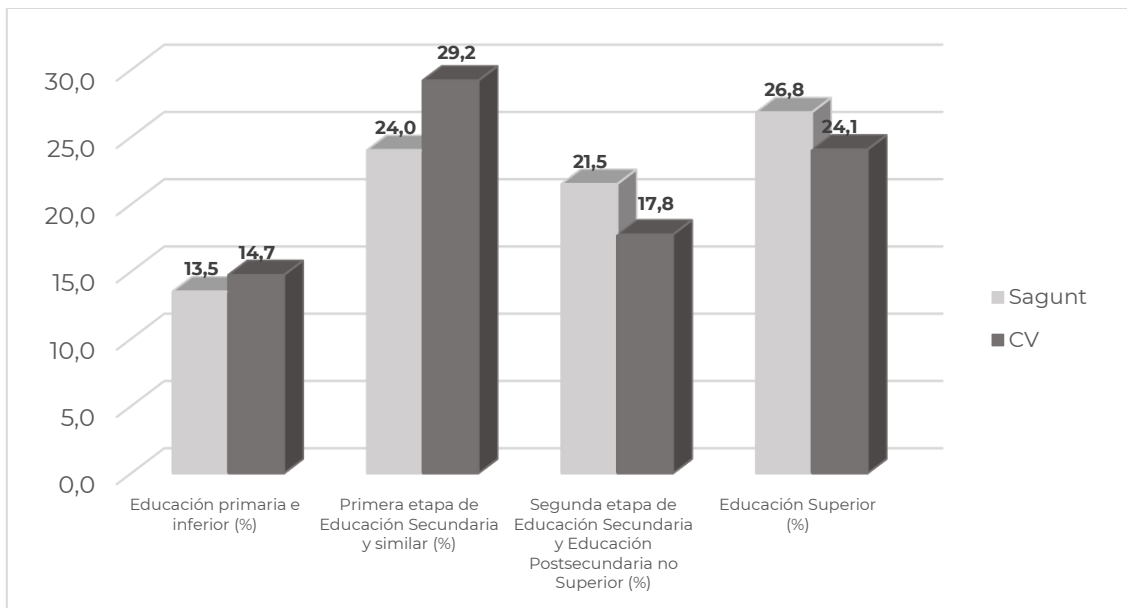
- a. Educació primària i inferior.



- b. Primera etapa d'educació secundària i similar.
- c. Segona etapa d'educació secundària i educació post secundària no superior.
- d. Educació superior.

A continuació, es mostren les xifres registrades en el Portal ARGOS, de la Generalitat Valenciana, on es reflecteixen les xifres del Cens de Població de 2021, respecte al nivell d'estudis de la població de Sagunt, per a dur a terme la comparació respecte a les mitjanes autonòmiques de referència.

**Figura 3.** Nivell d'estudis de la població major de 15 anys a Sagunt.



**Font:** Portal ARGOS - Cens de la població 2021.

Tal com s'observa en la figura anterior, el nivell d'estudis de la població de Sagunt, supera als valors mitjans de referència autonòmics en 2 de les 4 opcions estudiades.

**Els resultats que s'extrauen són:**

- En educació primària i infantil, la població de Sagunt aconsegueix una taxa d'13,5%, mentre que en la Comunitat Valenciana es registra un valor de 14,7%.
- En el nivell d'estudis de la primera etapa d'educació secundària i similar, el municipi de Sagunt compta amb una taxa inferior a l'autonòmica, concretament es troba per davall d'aquesta en un 5,2%.
- Aquest fet, explica els resultats dels següents nivells, ja que en la segona etapa de secundària i post secundària no superior i en l'etapa educació superior Sagunt registra majors taxes que en les autonòmiques.
- En educació secundària i educació post secundària no superior, Sagunt registra que un 21,5% de la seua població compta amb estudis d'aquest nivell, mentre que la taxa autonòmica se situa en 3,8 punts per davall. Aquest fet pot haver-se del teixit industrial i comercial present en la zona, i a la demanda de personal tècnic qualificat en tasques específiques.

- Finalment, cal esmentar que, en el cas de l'educació superior, en el municipi de Sagunt també se supera la mitjana autonòmica, registrant un valor d'un 26,8%, mentre que el valor mitjà a nivell autonòmic es situa en un 24,1%.

## Accés a l'habitatge

**L'accés a l'habitatge** és un dels principals problemes que esdevenen tant a la ciutadania, com a les administracions públiques actualment.

Segons les dades disponibles en el Banc de Dades Territorial de la Comunitat Valenciana, a Sagunt existeixen un total de 39.940 habitatges dedicats a ús residencial, un 0,44% més que en l'exercici anterior.

Alguns dels temes recurrents respecte a aquesta matèria són l'elevat cost que suposa l'accés a un habitatge digne ja sigui mitjançant tinença, o bé per arrendament, l'escassetat d'habitatges per a ús residencial, l'increment d'habitatges destinats a usos turístics o bé la falta de mitjans econòmics per al manteniment dels subministraments que comporta l'habitatge.

En atenció a l'esmentat en el **Pla Sectorial de Serveis Socials** de Sagunt (2023-2026) a continuació es detallen alguns dels problemes detectats en el municipi, i que, per tant, es tindran en consideració en les posteriors fases de planificació de l'Agenda Urbana de Sagunt:

- Augment dels preus de lloguer.
- Dificultat d'accés a la compra d'un habitatge per l'elevat cost de gestió i tinença.
- Gran demanda d'habitatges d'ús residencial.
- Insuficiència en l'oferta d'habitatges socials.
- Dificultat d'accés a un habitatge digne per part de persones provinents de col·lectius vulnerables.

D'altra banda, cal esmentar, que l'Ajuntament de Sagunt, compta amb una Oficina d'Habitatge pertanyent al departament de Serveis Socials, la qual està adscrita a la Xarxa d'Administracions Locals i Comarcals d'Habitatge (XALOC).

Aquesta oficina, ofereix un servei integral de gestió, informació, mediació social i assessorament a la ciutadania. Algunes de les funcions d'aquest organisme es detallen a continuació:

- Recopilació d'informació i coordinació amb altres organismes col·laboradors.
- Gestió de tràmits.
- Seguiment de casos assistits i mesures implementades.
- Atenció a les persones que estan en procés de pèrdua de les seues cases.
- Foment dels habitatges en règim de lloguer.
- Sol·licitud d'ajudes de lloguer.

A més d'aquestes funcions, l'Oficina d'Habitatge, pertanyent a l'Ajuntament de Sagunt, va signar al març de 2021, un conveni de col·laboració amb la Societat de gestió d'actius procedents de la reestructuració bancària, S.A. (SAREB), per al foment i cessió d'habitatges destinats al lloguer amb preus assequibles.

Així mateix, l'Ajuntament compta amb tres habitatges en propietat, destinades a situacions d'emergència d'índole residencial. A més d'això, Creu Roja disposa d'un habitatge, que, mitjançant finançament provinent de Serveis Socials, pot albergar a persones amb necessitat urgent d'allotjament.

Finalment, cal esmentar que dos programes rellevants que s'han dut a terme a la ciutat, amb la finalitat de millorar en matèria d'accessibilitat, eficiència i adaptació d'espais per a la ciutadania:

- Foment de la regeneració i renovació urbana i rural (ARRUR). Destinat al barri de Baladre de Sagunt, mitjançant fons provinents de l'antiga Conselleria d'Habitatge i Arquitectura Bioclimàtica.
- La subvenció a càrrec de Fons Europeus de 'Pla de Barris'.

### **Recursos, serveis i programes per a garantir la igualtat d'oportunitats**

S'indiquen a continuació els principals programes desenvolupats per l'Ajuntament de Sagunt que tenen com a destinataris els següents segments de població: població infantil, població juvenil i població major. Així com els àmbits de: educació, dependència, igualtat i diversitat.

#### **Dirigits a la població infantil i juvenil**

L'Ajuntament de Sagunt compta amb dos 'Casals Joves', destinats a crear un espai per a l'acompliment d'activitats culturals, esportives i d'oci per a la joventut saguntina.

'Els Casals Joves' de Sagunt es localitzen en les següents ubicacions:

- Ciutat de Sagunt.  
C/ Josep Romeu.
- Port de Sagunt.  
C/ Vent de Marinada.

A més d'això, l'Ajuntament compta amb un departament específic que s'encarrega de gestionar i dur a terme la planificació estratègica de la matèria per a garantir el benestar dels xiquets i xiquetes de Sagunt.

#### **En l'àmbit de l'educació**

Se exposa el **catàleg de centres educatius** amb els quals compta Sagunt, així com la seua distribució a la ciutat.

Els centres educatius a Sagunt cobreixen totes les etapes d'escolarització, d'acord amb la distribució per nivell que s'indica en la següent taula.

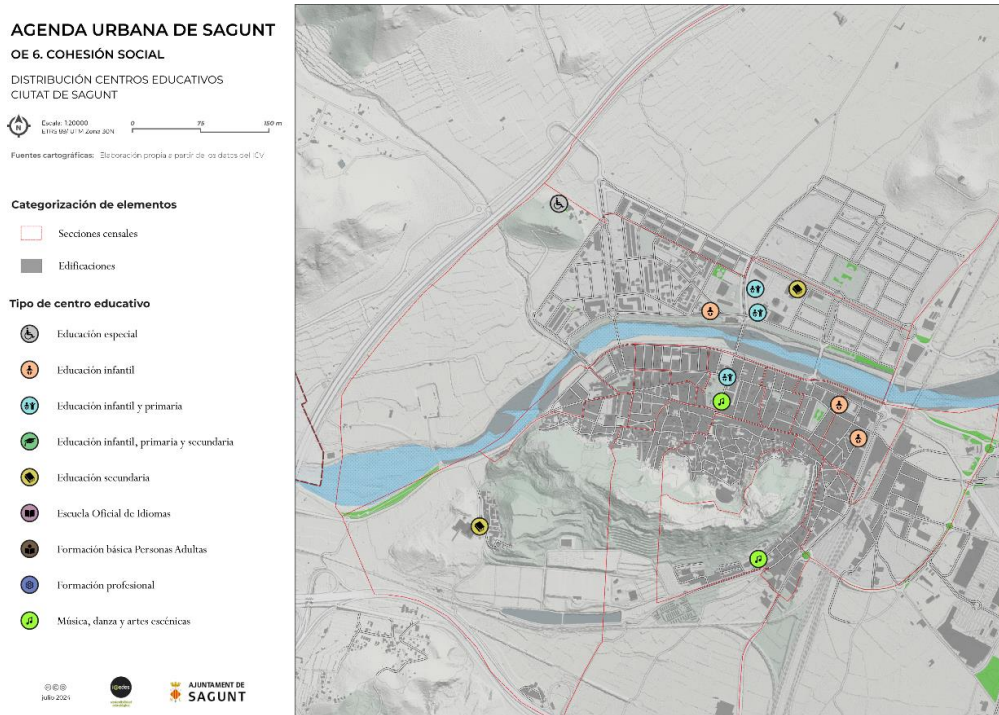
**Taula 3.** Centres educatius a Sagunt.

| NIVELL EDUCATIU                              | Núm. DE CENTRES |
|--|-----------------|
| Educació Infantil                            | 29              |
| Educació Primària                            | 18              |
| ESO  | 9               |
| Batxiller                                    | 5               |
| Cicles Formatius Grau Mitjà                  | 3               |
| Cicles Formatius Grau Superior               | 3               |
| Escola Oficial d'Idiomes                     | 1               |
| Música                                       | 8               |
| Formació de persones adultes                 | 1               |
| Educació Especial                            | 6               |
| Cicles Formatius Grau Bàsic                  | 6               |
| Cicles Formatius Grau Bàsic - 2a Oportunitat | 1               |

Font: Portal d'Informació ARGOS, 2024.

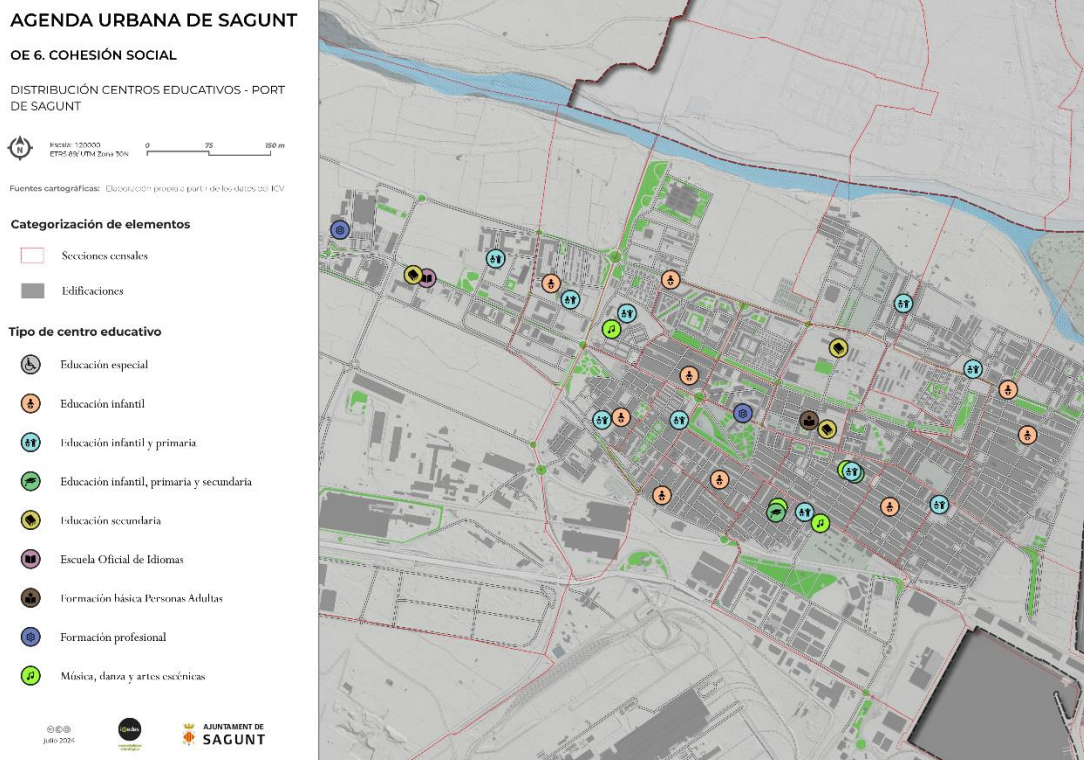
En els següents plànols es mostren la **distribució dels centres educatius** a Sagunt i en Port de Sagunt.

**Plànol 2.** Distribució de centres educatius en la ciutat de Sagunt.



Font: Elaboració pròpia a partir de les dades del Portal ARGOS.

**Pla 3.** Distribució de centres educatius en Port de Sagunt.



**Font:** Elaboració pròpia a partir de les dades del Portal ARGOS.

Des de l'Àrea d'Educació de l'Ajuntament s'han posat en marxa diversos serveis per a impulsar les polítiques d'educació integral a la ciutat. Alguns d'ells, com la prestació d'informació o assistència per a la sol·licitud d'ajudes **per a sufragar despeses d'escolarització**, programes **contra l'absentisme escolar**, la disposició de **camins escolars** segurs o l'existència d'un gabinet de **Psicologia Municipal**. Aquest últim organisme, prepara i posa a la disposició de la ciutadania materials per al seu ús i difusió, com ara:

- Assessorament i consell familiar.
- Problemes quotidians de conducta.
- Benestar emocional.
- Psicologia evolutiva.
- Educació en valors.
- Assessorament al professorat.

Cal esmentar, que la ciutat de Sagunt compta amb un programa específic, anomenat **'Sagunt Ciutat Educadora'**, on es compta amb un compendi d'activitats, projectes, jornades i tallers per a oferir un programa cultural dirigit a tots els públics. La base d'aquest programa és avançar, construir, cooperar, integrar, incloure i sumar a tots i totes les saguntines cap a un model de societat on es prevalgui la cultura i l'educació. Algunes de les activitats compreses són les que es detallen a continuació (programa 2022-2023):

- Programa de prevenció de l'absentisme i inclusió educativa.
- Programa Aula Compartida (PAC).
- Programa de reforç en competències lingüístiques.

- Tallers de sensibilització per a frenar el bulliing.
- Tallers d'habilitats socials, autoestima i gestió emocional.
- Connecta amb la ciència (UJI).

### En l'àmbit de la dependència i població major.

A la fi d'afavorir la permanència de les persones en situació de dependència en el seu entorn sociofamiliar, els Serveis Socials de l'Ajuntament de Sagunt gestionen els serveis i programes que es desenvolupen en el domicili de les persones beneficiàries, facilitant així la conciliació de la vida familiar i laboral dels seus familiars i/o cuidadors/as.

Per això, el municipi de Sagunt està adscrit a la **Xarxa de Ciutats Amigables amb les Persones Majors** des de 2021, promoguda per l'OMS, la missió de la qual, tal com descriu la pròpia organització és:

- **Inspirar el canvi**, mostrant el que es pot fer i com es pot fer.
- **Connectar ciutats** i comunitats a tot el món per a facilitar l'intercanvi d'informació, coneixement i experiència.
- **Fer costat a les ciutats i comunitats** per a trobar solucions innovadores i basades en l'evidència.

Fruit d'aquesta adhesió, l'Àrea de Serveis Socials compta amb una planificació específica de la matèria on es duu a terme un diagnòstic inicial de totes les afeccions que puguen intervenir en el benestar de les persones d'edat avançada i aquelles amb un alt grau de dependència. Posteriorment, s'analitzen els resultats i es proposa un pla d'acció per a dur a terme una sèrie d'actuacions que beneficien a aquest col·lectiu. Algunes de les propostes que es contempen són les que es detallen a continuació:

1. Espais a l'aire lliure.
  - Nou disseny de zones verdes.
  - Instal·lació de WC en parc i zones concorregudes per les persones majors.
  - Revisió de mobiliari urbà.
  - Millora de la il·luminació en algunes zones de Sagunt.
2. Transport.
  - Revisió de la zona d'aparcament en centres comercials.
  - Reserva de places per a persones majors.
  - Millorar les connexions amb València.
  - Revisió de mitjans de comunicació entre Sagunt i Port de Sagunt.
  - Patinets i bicicletes. Revisió i compliment de la normativa.
  - Llançadora al Port de Sagunt.
3. Habitatge.
  - Informació adaptada sobre les subvencions per a ascensor i accessibilitat.
  - Impuls de projectes encaminats a compartir habitatges.
  - Estudi sobre habitatges tutelats.
4. Respecte i inclusió social.
  - Revisió del Pla Integral Forces de l'Estat. Coordinació.
  - Promoció de projectes intergeneracionals i activitats en centres escolars.
5. Participació social.

- Impulsar activitats destinades a les persones majors fràgils (lectura voluntària).
  - Afavorir la implicació de majors de 50 anys en programes especialitzats.
6. Comunicació i informació.
- Promocionar la informació sobre activitats culturals.
  - Impulsar un Pla d'Adaptació de Material de Difusió i de Documents de l'Ajuntament.
  - Adhesió al Pla per a prevenir i pal·liar la soledat de la Consergeria de Benestar Social.
  - Millorar la disponibilitat i el maneig de mitjans informàtics per a majors.
  - Formació en comunicació i llenguatge positiu.
7. Participació cívica.
- Creació d'un punt de coordinació de voluntariat.
8. Serveis Socials i de Salut.
- Impulsar una xarxa de suport a les persones en soledat no desitjada.
  - Ampliar personal de serveis socials.
  - Estudi sobre la situació de la soledat no desitjada. Innovació de recursos que combaten la soledat no desitjada.

### En l'àmbit de la igualtat i la diversitat

Dins de l'Àrea de Benestar Social de l'Ajuntament de Sagunt, es troba el **departament d'Igualtat** o Espai de la Dona. Algunes de les funcions exercides per aquest departament es descriuen a continuació:

- Assessoria Jurídica de tràmits legals per a dones.
- Informació sobre els drets de la víctima.
- Informació sobre drets específics per a dones immigrants.
- Suport psicològic a les dones que estan vivint violència de gènere.
- Orientació psicològica per a dones a fi de prevenir i superar situacions de violència de gènere.
- Informació i gestió d'ajudes i recursos d'atenció social.

De manera complementària a aquest departament, també es troba el Consell de Dona, sent aquest un dels més actius actualment.

La diversitat sexual i visibilització del col·lectiu LGTBIQ+ es treballa des de l'àrea de Participació Ciutadana.

Des d'aquesta àrea es fomenta la importància del col·lectiu LGTBIQ+, per l'especificitat de les seues reivindicacions, discriminacions per raó de la seua orientació sexual i/o identitat de gènere, encara existents en la societat. A més d'això, l'Ajuntament de Sagunt, compta amb una unitat específica per al tractament d'aquesta matèria, anomenada '**Unitat Diverses**', des del 2023.

Esta unitat, ofereix els següents serveis, entre altres:

- Assessorament, suport i acompanyament dirigit a persones i familiars que puguin requerir una primera presa de contacte amb la realitat LGTBIQ+.
- Assessorament psicològic i suport emocional a les persones i famílies en qüestions relacionades amb l'orientació sexual, identitat i expressió de gènere.

- Promoció i defensa dels drets polítics LGTBIQ+.
- Prevenir problemes psicològics, promoure el desenvolupament de l'orgull i l'apoderament personal.
- Promoció de l'autonomia i capacitació personal en l'àmbit laboral.





## Marc de Governança en l'àmbit de la cohesió social i l'equitat

Actors públics i privats rellevants en aquest àmbit

|   |                                      |   |
|---|--------------------------------------|---|
| ADMINISTRACIONS<br>PÚBLIQUES COMPETENTS | <b>Nacional</b>                      | Ministeri d'Inclusió, Seguretat Social i Migracions       |
|   |                                      | Ministeri de Drets Socials, Consum i Agenda 2030          |
|   |                                      | Ministeri d'Educació i Formació Professional              |
|   |                                      | Ministeri d'Igualtat                                      |
|   | <b>Autonòmic</b>                     | Conselleria d'Igualtat i Polítiques Inclusives            |
|   |                                      | Conselleria d'Educació, Cultura, Universitats i Esport    |
|   | <b>Provincial</b>                    | Diputació de València – Salut, Educació i Benestar Social |
|   |                                      | Diputació de València – Igualtat                          |
| <b>Local</b>                            | Àrea de Serveis Socials              |   |
|   | Oficina de Habitatge (Xarxa Xaloc)   |   |
| ACTORS PRIVATS I PÚBLICS                | <b>Actors públics</b>                | Consell municipal de les persones majors de Sagunt.       |
|   |                                      | Consell municipal de Benestar Social.                     |
|   | <b>Actors privats i associacions</b> | Creu Roja   |
|   |                                      | SAREB   |
|   |                                      | Associacions de caràcter social                           |
|   |                                      | Associacions de dones                                     |
|   |                                      | Associacions cíviques                                     |
|   |                                      | Associacions de dones                                     |
|   |                                      | Associacions polítiques                                   |
|   |                                      | Associacions veïnals                                      |

## Planificació estratègica que incorpora aspectes de cohesió social i equitat

| NOM DEL PLA  | ANY  | TEMÀTICA                  | ÀMBIT     | OBJECTIUS ESPECÍFICS DE LA AUE   | ODS- METES QUE INTERVENEN EN L'OE 6 DE LA AUE  |
|--|------|---------------------------|-----------|--|--|
| <b>PLA ESTRATÈGIC ZONAL</b>                                | 2023 | SERVEIS SOCIALS           | MUNICIPAL | <b>6.1. Reduir el risc de pobresa i exclusió social en entorns urbans desfavorits</b><br><br><b>6.2. Cercar la igualtat d'oportunitats des d'una perspectiva de gènere, edat i capacitat</b> | <b>1.2</b> Pobresa relativa en totes les seues dimensions<br><b>1.3</b> Sistemes de protecció social<br><b>1.b</b> Marcs normatius per a erradicar la pobresa<br><br><br><br><b>3.5.</b> Prevenció i el tractament de l'abús de substàncies addictives<br><br><br><br><b>4.2</b> Qualitat de l'educació preescolar<br><b>4.4</b> Competències per a accedir a l'ocupació<br><b>4.5</b> Disparitat de gènere i col·lectius vulnerables<br><br><br><br><b>5.1</b> Posar fi a la discriminació<br><b>5.2</b> Violència de gènere<br><b>5.4</b> Treballs i cura domèstica<br><b>5.5</b> Participació plena de la dona i igualtat d'oportunitats |
| <b>X PLA MUNICIPAL DE PREVENCIÓ DE LA DROGODEPENDÈNCIA</b> | 2023 | INCLUSIÓ I COHESIÓ SOCIAL | MUNICIPAL |  |  |
| <b>SAGUNT CIUTAT AMABLE AMB LES PERSONES MAJORS</b>        | 2021 | INCLUSIÓ I COHESIÓ SOCIAL | MUNICIPAL |  |  |
| <b>III PLA D'IGUALTAT DE GÈNERE DE SAGUNT</b>              | 2022 | IGUALTAT                  | MUNICIPAL |  |  |
| <b>II PLA D'IGUALTAT DE GÈNERE DE SAGUNT</b>               | 2012 | IGUALTAT                  | MUNICIPAL |  |  |
| <b>PLA D'IGUALTAT DE GÈNERE DE SAGUNT</b>                  | 2010 | IGUALTAT                  | MUNICIPAL |  |  |

| NOM DEL PLA   | ANY  | TEMÀTICA                  | ÀMBIT          | OBJECTIUS ESPECÍFICS DE LA AUE | ODS- METES QUE INTERVENEN EN L'OE 6 DE LA AUE  |
|---|------|---------------------------|----------------|--------------------------------|--|
| <b>PLA D'ACTUACIÓ I COORDINACIÓ ENFRONT DE LA VIOLÈNCIA DE GÈNERE</b> | 2018 | IGUALTAT                  | MUNICIPAL      |                                | <p><b>5.c</b> Política i lleis per a la igualtat i l'apoderament</p>    |
| <b>ESTRATÈGIA VALENCIANA DE MIGRACIONS 2021-2026</b>                  | 2021 | IMMIGRACIÓ                | SUPRAMUNICIPAL |                                | <p><b>10.2</b> Inclusió social, econòmica i política<br/><b>10.3</b> Igualtat d'oportunitats<br/><b>10.4</b> Polítiques fiscals, salarials i de protecció social<br/><b>10.7</b> Migració i polítiques migratòries</p> |
| <b>ESTRATÈGIA VALENCIANA DE JOVENTUT</b>                              | 2019 | JOVENTUT                  | SUPRAMUNICIPAL |                                |   |
| <b>PLA VALENCIÀ D'INCLUSIÓ I COHESIÓ SOCIAL</b>                       | 2017 | INCLUSIÓ I COHESIÓ SOCIAL | SUPRAMUNICIPAL |                                | <p><b>11.3</b> Urbanització inclusiva i sostenible</p>    |
| <b>ESTRATÈGIA TERRITORIAL DE LA COMUNITAT VALENCIANA (ETCV)</b>       | 2011 | GENERAL                   | SUPRAMUNICIPAL |                                |  |

## Eix estratègic 7. Economia urbana

*La sostenibilitat econòmica ha de traspasar l'element estrictament econòmic, per a permetre que pugui contribuir de manera instrumental, a la consecució simultània dels altres objectius. En aqueix sentit, l'urbanisme és clau, pera què la disciplina que permet integrar múltiples perspectives en aspectes de disseny dels pobles i ciutats. Entre ells: l'accessibilitat als béns i serveis, la complexitat d'usos, la mobilitat, la seguretat, la qualitat de vida i els habitatges, entre molts altres.*

*Algunes de les més importants disfuncions que avui plantegen determinades activitats econòmiques tenen el seu origen en la descoordinació entre la planificació sectorial i la planificació urbanística. Un exemple evident està en el turisme com a font de creixement i desenvolupament local i amb ell, l'auge de l'economia de la col·laboració, molt especialment en l'àmbit de l'habitatge. Alguns municipis s'han dotat de Plans Estratègics de Turisme a la vista de l'enorme força del sector per a crear ocupacions, en un termini més o menys curt i per a generar riquesa.*

*Existeix unanimitat en què l'actual estratègia per a competir entre territoris ha de canviar per a basar-se en la informació i en el coneixement. Un model de ciutat més sostenible només serà possible si es canvia d'estratègia per a competir, és a dir, si es persegueix, alhora, un model de ciutat del coneixement.*

### AGENDA URBANA ESPANYOLA

L'Agenda Urbana Espanyola planteja dos objectius específics en aquest camp, concretament els referits a la cerca de la productivitat local, la generació d'ocupació, dinamització i diversificació de l'activitat econòmica, i el foment del turisme sostenible i de qualitat. En aquest context, el present capítol de l'Agenda Urbana de Sagunt 2030 efectua una anàlisi dels següents aspectes:

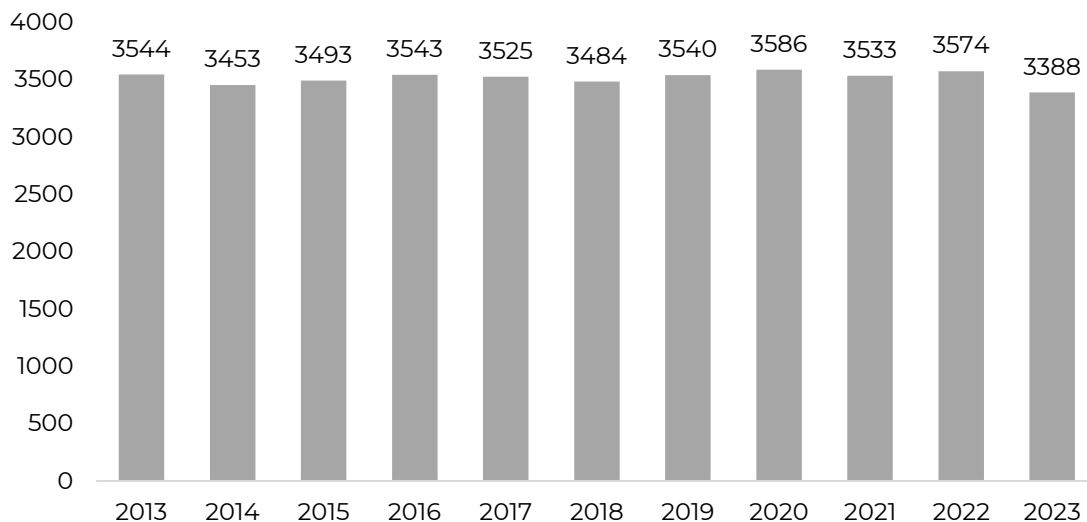
|  |  |
|--|--|
| <p><b>Cercar la productivitat local, la generació d'ocupació i la dinamització i diversificació de l'activitat econòmica</b></p> | <ul style="list-style-type: none"> <li>• Especialització productiva</li> <li>• Polítiques i actuacions de suport a l'empresa, l'emprenedoria i la I+D</li> <li>• Mercat de treball</li> <li>• Caracterització i evolució de la demanda d'ocupació</li> </ul> |
| <p><b>Fomentar el turisme sostenible i de qualitat i els sectors clau de l'economia local</b></p>                                | <ul style="list-style-type: none"> <li>• Model turístic</li> <li>• Planificació estratègica municipal en matèria de turisme sostenible</li> <li>• Viatgers, pernoctacions turístiques i estada mitjana</li> </ul>  |

**Objectiu específic 7.1.** Cercar la productivitat local, la generació d'ocupació i la dinamització i diversificació de l'activitat econòmica.

### Especialització productiva

Sagunt compta amb una estructura econòmica dinàmica i diversificada integrada per 3.388 empreses, principalment del sector serveis. Durant el període 2013-2022 Sagunt va presentar entorn de 3.500 empreses, decreixent a 3.388 l'any 2023. **Diversificació en l'economia local**, destacant el sector serveis, amb el comerç, transport i el turisme com les activitats de major rellevància. També, són representatius els sectors de construcció, així com una agricultura.

**Figura 1.** Evolució del nombre d'empreses (2013-2023)



**Font:** Directori central d'empreses (DIRCE). INE.

L'anàlisi de l'especialització sectorial (distribució d'empreses i afiliats a la seguretat social per sector d'activitat) del municipi de Sagunt permet extraure les següents conclusions en relació amb la seua estructura productiva:

- Important especialització productiva en el **sector serveis**, que presenta des del punt de vista d'establiments i de nombre d'afiliacions a la seguretat social una taxa de 2,5 punts percentuals per damunt de l'observat a la província i 4 punts en la Comunitat. L'anàlisi sectorial reflecteix per tant una elevada terciarització de les activitats econòmiques a Sagunt, representant aquest sector el 65,6% de les afiliacions totals del municipi. En aquest sector s'inclouen el comerç, transport, la banca, el turisme i els serveis en general.
- L'alta **especialització productiva en el sector industrial** es veu reflectida en els pesos relatius dels establiments industrials i treballadors afiliats a la Seguretat Social. En el primer cas, Sagunt es troba a un punt percentual per davall de les xifres registrades en la Comunitat Valenciana (6,5% vs 7,7%). En el

cas de les afiliacions, aquestes superen en un 8,6% en l'àrea objecte d'anàlisi, 22,8% enfront al 14,3% de la Comunitat Valenciana.

- Respecte al sector **primari** (agricultura i pesca) d'acord amb l'observat en altres àmbits territorials aquest representa el 2,3% del total d'afiliacions enfront del 2,7% registrat a la província de València i 2,8% en la Comunitat Valenciana. Cal assenyalar que aquesta activitat ha registrat un significatiu descens del nombre d'afiliats en l'última dècada passant de 719 a 453.
- L'activitat **de construcció** també es troba d'acord amb les xifres registrades en els àmbits provincials i autonòmic.

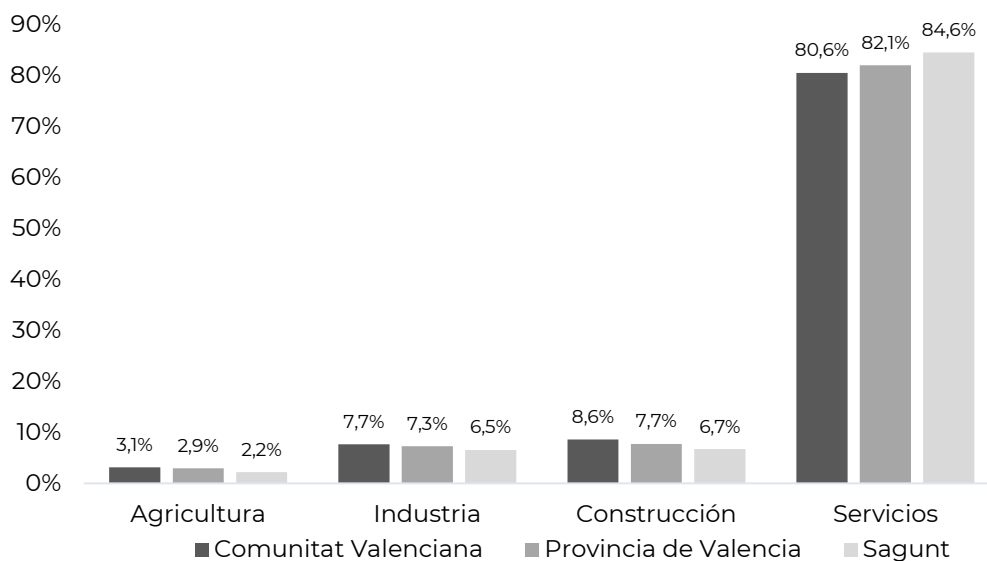
L'economia local depèn fonamentalment del sector serveis.

**Taula 7.** Pes relatiu del nombre d'establiments per sectors (Especialització productiva)

|                              | 2013        |           |             |         | 2023        |           |             |         |
|------------------------------|-------------|-----------|-------------|---------|-------------|-----------|-------------|---------|
|                              | Agricultura | Indústria | Construcció | Serveis | Agricultura | Indústria | Construcció | Serveis |
| <b>Comunitat Valenciana</b>  | 3,3%        | 9,1%      | 6,3%        | 81,3%   | 3,1%        | 7,7%      | 8,6%        | 80,6%   |
| <b>Província de València</b> | 3,1%        | 8,5%      | 5,7%        | 82,7%   | 2,9%        | 7,3%      | 7,7%        | 82,1%   |
| <b>Sagunt</b>                | 2,7%        | 6,8%      | 6,6%        | 83,9%   | 2,2%        | 6,5%      | 6,7%        | 84,6%   |

**Font:** Elaboració pròpia. Dades: Atlas digital de les àrees urbanes. Ministeri d'habitatge i Agenda urbana

**Figura 2.** Pes relatiu del nombre d'establiments per sectors (2023)



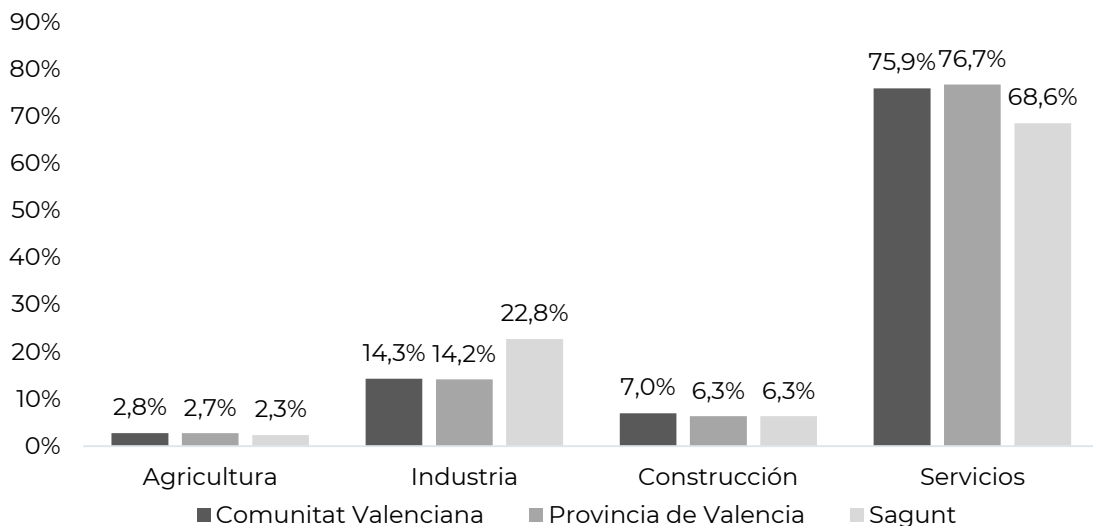
**Font:** Elaboració pròpia. Dades: Atlas digital de les àrees urbanes. Ministeri d'habitatge i Agenda urbana

**Taula 2.** Pes relatiu del nombre d'Afiliacions a la Seguretat Social segons sectors econòmics (Especialització productiva)

|                             | 2013        |           |             |         | 2023        |           |             |         |
|-----------------------------|-------------|-----------|-------------|---------|-------------|-----------|-------------|---------|
|                             | Agricultura | Indústria | Construcció | Serveis | Agricultura | Indústria | Construcció | Serveis |
| <b>Comunitat Valenciana</b> | 4,9%        | 15,2%     | 5,4%        | 74,5%   | 2,8%        | 14,3%     | 7,0%        | 75,9%   |
| <b>Província València</b>   | 5,2%        | 14,6%     | 5,1%        | 75,1%   | 2,7%        | 14,2%     | 6,3%        | 76,7%   |
| <b>Sagunt</b>               | 4,3%        | 23,6%     | 6,4%        | 65,6%   | 2,3%        | 22,8%     | 6,3%        | 68,6%   |

**Font:** Atles digital de les àrees urbanes. Ministeri d'habitatge i Agenda urbana

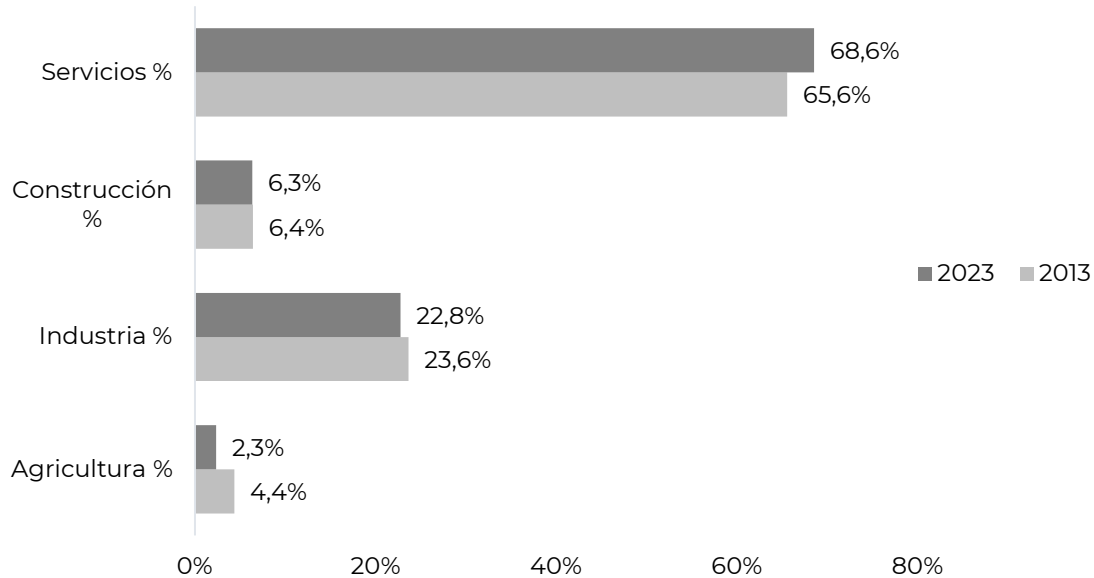
**Figura 3.** Pes relatiu del nombre d'afiliats a la Seguretat Social (2023)



**Font:** Elaboració pròpia. Dades: Atles digital de les àrees urbanes. Ministeri d'habitatge i Agenda urbana

L'anàlisi comparativa de la **distribució del nombre de treballadors** en l'última dècada no mostra canvis importants en l'estructura productiva de l'àrea urbana, caracteritzada per un **gradual augment del sector serveis**, així com un progressiu descens de l'ocupació en les activitats primàries. Aquesta evolució cap al sector **terciari** constitueix a priori un factor de progrés, no obstant això, s'ha de tenir en compte que nombrosos serveis com els comercials, financers, la investigació o el transport, depenen de la indústria i en menor mesura, de l'agricultura i la construcció. Tant la indústria com la construcció han patit un moderat ascens en el número d'afiliats, encara que representen menys % respecte al total, al contrari de l'agricultura que ha descendit notablement.

**Figura 4.** Evolució del nombre d'afiliacions a la SS en el període 2013 – 2023



**Font:** Elaboració pròpia. Dades: Atlas digital de les àrees urbanes. Ministeri d'habitatge i Agenda urbana

### Polígons i àrees industrials

Les àrees industrials són aquelles unitats urbanístiques on se situen les empreses pertanyents al sector secundari i terciari, per a exercir les seues activitats econòmiques.

Segons el visor cartogràfic d'àrees industrials del Institut Valencià de la Competitivitat Empresarial (IVACE) i La plataforma:

SAGUNTOEMPRESARIAL.SAGUNTO.ES

Sagunt, compta amb 13 polígons industrials i àrees empresarials de caràcter formal en el seu terme municipal amb una **superfície total de 9.794.368m<sup>2</sup>**. Es tracta de les àrees industrials que es detallen a continuació:

**Taula 3.** Polígons i àrees empresarials a Sagunt

| Polígon/àrea empresarial | Superfície (m <sup>2</sup> ) |
|--------------------------|------------------------------|
| <b>Sepes - Asland</b>    | 1.083.103                    |
| <b>Eucolsa</b>           | 388.062                      |
| <b>Camí a la mar 1</b>   | 519.023                      |
| <b>Camí a la mar 2</b>   | 541.511                      |



| Polígon/àrea empresarial             | Superfície (m <sup>2</sup> ) |
|--------------------------------------|------------------------------|
| <b>Ingruinsa</b>                     | 553.371                      |
| <b>Polígon industrial siderúrgic</b> | 3.062.000                    |
| <b>Polígon químic</b>                | 391.696                      |
| <b>PARC SAGUNT I (UE 1,2,2)</b>      | 3.027.859                    |
| <b>El Ventorrillo (PERI I)</b>       | 227.743                      |
| <b>Racó de l'horta</b>               |                              |
| <b>Camí de Lliria</b>                |                              |
| <b>Montiber</b>                      |                              |
| <b>Port Marítim</b>                  |                              |
| <b>TOTAL</b>                         | <b>9.794.368</b>             |

**Font:** Elaboració pròpia. Dades: visor cartogràfic d'àrees industrials de l'Institut Valencià de la Competitivitat Empresarial (IVACE) i la plataforma SAGUNTOEMPRESARIAL.SAGUNTO.ES

La seua ubicació estratègica quant a les xarxes de comunicació i transport, així com la seua proximitat amb l'àrea metropolitana de València i, en menor mesura, amb la ciutat de Castelló sota aspectes clau que, sens dubte, constitueixen factors d'atracció per a la instal·lació d'empreses en els seus polígons. A més, com ja s'ha comentat amb anterioritat, Sagunt està inclosa en els **sistemes urbans de ciutats mitjanes de la ETCV**, que constitueixen la base fonamental de vertebració del territori i, per tant, un element clau de potencial estratègic.

**Plànol 1.** Mapa d'àrees industrials de Sagunt.



**Font:** Visor de parcs empresarials de la Comunitat Valenciana (IVACE).

A més, la construcció de Parc Sagunt II i la decisió de Volkswagen d'implantar una gigafactòria a Sagunt preveu creació de nombrosos llocs de treball directes i indirectes.

### **Activitat comercial**

Sagunt exerceix de centre comercial i d'oci, amb un comerç minorista que es dispersa en tot el nucli urbà, i es concentra en una mínima part en el centre comercial l'Epicentre, i el seu entorn, CC. Vida Nova Parc, el complex Alucine, la zona de bars i

restaurants del passeig marítim, el nucli antic en relació al «Sagunt a Escena» (Festival d'estiu en el Teatre Romà) etc.

A més, Sagunt compta amb dos Mercats municipals, un situat en el centre històric i un altre en el Port de Sagunt.

La Plaça del Sol ha sigut tradicionalment una de les zones comercials més importants del nucli del Port de Sagunt, juntament amb el carrer Nou d'octubre, la qual ha adquirit major rellevància en l'actualitat. Es tracta d'una plaça comercial històrica al costat del Mercat Municipal de Port de Sagunt. Actualment és una zona concorreguda entre el mercat municipal, el mercat ambulant i els comerços dels carrers dels voltants

L'Avinguda 9 d'Octubre, és el carrer més rellevant quant a activitat comercial del nucli de Port de Sagunt. A causa de la construcció de dos centres comercials, l'auge de la compra en línia aquest carrer ha disminuït el nombre de comerços. A més cal destacar l'escassa oferta de locals comercials en lloguer així com els elevats preus dels existents.

D'altra banda, el carrer dels Horts és una dels carrers comercials més importants del Centre històric del nucli de Sagunt, juntament amb el carrer Camí Real, situada al costat del mercat municipal de Sagunt. El carrer Camí Real és una dels carrers emblemàtics del Centre històric del nucli de Sagunt, per ser el carrer amb major concentració comercial del nucli.

Cal destacar, que Sagunt compta amb la Agència per al Foment de la Innovació Comercial de Sagunt (AFIC). La AFIC és un instrument mitjançant el qual, la Generalitat Valenciana i l'Ajuntament de Sagunt està impulsant el procés de modernització i ordenació del comerç local. Aquesta oficina està capacitada per a prestar assessorament i suport tècnic, tant al propi Ajuntament, quant a les decisions que han d'adoptar en relació amb el sector, com el conjunt del teixit comercial de cada localitat, ja sigui en els processos de modernització de les PIMES, en la renovació i desenvolupament dels diferents espais comercials de la ciutat. L'objectiu és acostar l'actuació administrativa al comerç, facilitant-los un interlocutor especialitzat i convertint-se així en nexa d'unió permanent entre els comerciants, les seues organitzacions representatives i l'Administració. Aquesta agència està registrada en la UNE-EN-ISO 9001:2000, amb la finalitat de garantir la qualitat en totes les seues actuacions. Sagunt compta amb "El portal del comerç sostenible".

## **Mercat de treball**

El dinamisme econòmic de Sagunt pot així mateix observar-se en l'evolució del nombre total d'afiliats a la Seguretat Social.

- Després de l'impacte de **la crisi econòmica (2007 – 2012)** que va destruir un nombre significatiu d'ocupacions, **a partir de 2016** s'observen signes de recuperació amb un **creixement sostingut** del nombre de treballadors en el municipi.
- **Des de 2015 fins a 2019** el número afiliacions a la Seguretat Social va registrar taxes de creixement positives, aconseguint-se en l'exercici 2019 un **augment d'afiliacions** amb 18.441.
- Durant els **anys 2020-2021 s'observa una reducció en el nombre d'afiliacions** a causa de l'impacte de la crisi sanitària, no obstant això, a partir de 2022 es constata una notable recuperació que ha permès aconseguir novament les

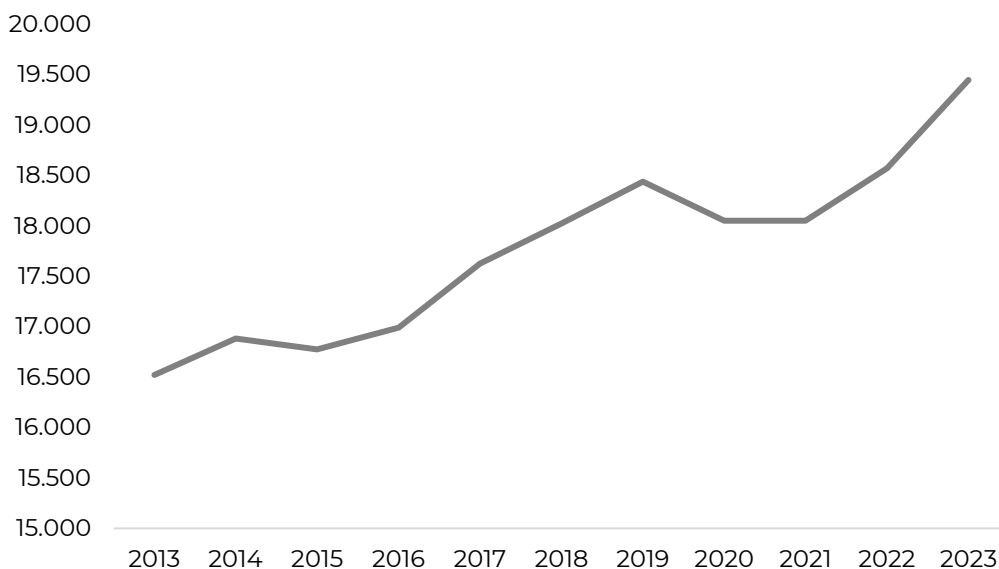
xifres d'ocupació registrades en 2019, aconseguint en 2023 el seu **màxim amb 19.449 afiliats**.

**Taula 4.** Evolució del número afiliacions a la SS

| Any         | Núm. afiliats | Variació | Calcule |
|-------------|---------------|----------|---------|
| <b>2012</b> | 20.215        | -        |         |
| <b>2013</b> | 18.980        | -1.235   | -6,11%  |
| <b>2014</b> | 18.103        | -877     | -4,62%  |
| <b>2015</b> | 19.064        | 961      | 5,31%   |
| <b>2016</b> | 19.227        | 163      | 0,86%   |
| <b>2017</b> | 19.537        | 310      | 1,61%   |
| <b>2018</b> | 20.741        | 1.204    | 6,16%   |
| <b>2019</b> | 20.825        | 84       | 0,40%   |
| <b>2020</b> | 19.562        | -1.263   | -6,06%  |
| <b>2021</b> | 19.452        | -110     | -0,56%  |
| <b>2022</b> | 20.833        | 1.381    | 7,10%   |

**Font:** Elaboració pròpia. Dades: Atlas digital de les àrees urbanes. Ministeri d'habitatge i Agenda urbana

**Figura 5.** Evolució del nombre total d'afiliacions a Sagunt 2013-2023



**Font:** Elaboració pròpia. Dades: Atlas digital de les àrees urbanes. Ministeri d'habitatge i Agenda urbana.

### Caracterització i evolució de la demanda d'ocupació

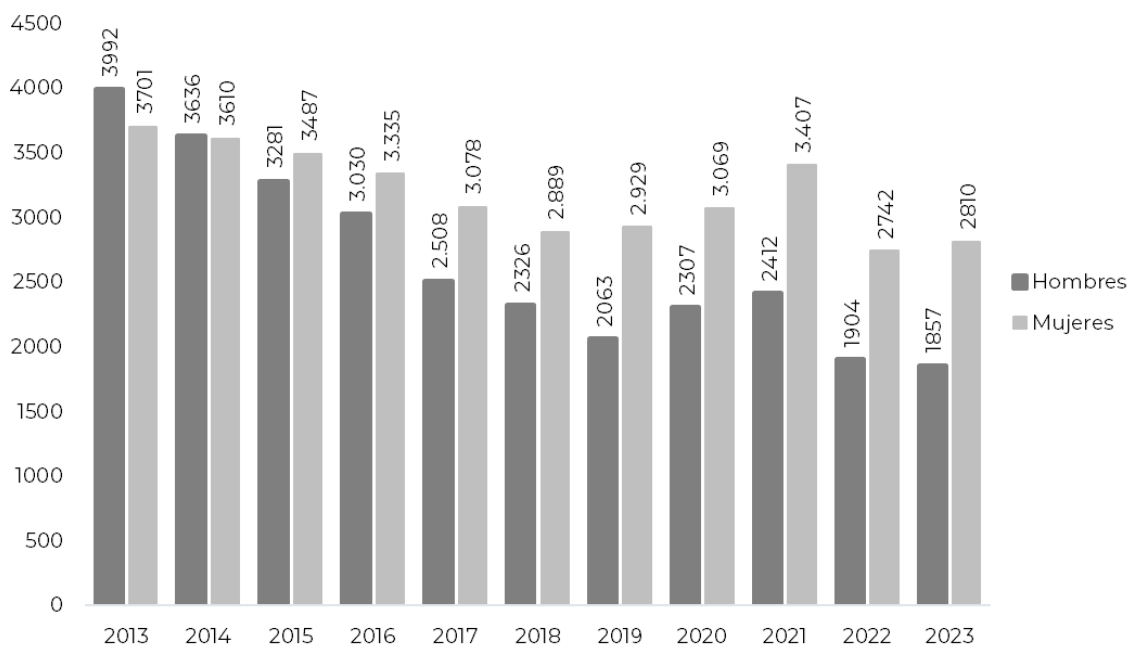
- L'anàlisi de les xifres del Servei Valencià d'Ocupació i Formació (SERVEF) mostra que el nombre de persones en situació de desocupació va experimentar una tendència a la baixa en el període 2013 – 2019 en un context de **creixement econòmic**.
- A partir de l'any 2020 s'observa un notable **increment del nombre de persones en situació de desocupació** imputable a la crisi sanitària provocada per la pandèmia de la Covid – 19 i a les restriccions a la mobilitat de les persones.
- A partir de 2022, s'observa una considerable **reducció del nombre d'aturats** el que constata una ràpida recuperació de l'activitat econòmica en general.
- Des de la perspectiva de gènere, cal assenyalar que la reducció dels nivells de desocupació durant els anys de recuperació després de la crisi econòmica 2009 – 2011 va beneficiar especialment al col·lectiu masculí, sent la corba de reducció de la **desocupació femenina** més suau que l'observada per als homes. Ha de concloure's per tant que els anys de recuperació econòmica van agreujar la **bretxa de gènere**.
- L'anàlisi del nombre de demandants d'ocupació per gènere permet observar una major incidència de situacions de desocupació entre el col·lectiu femení. Del total de persones desocupades en 2023 a Sagunt un **60% són dones**.

**Taula 5.** Nombre de persones inscrites com a demandants d'ocupació

| Any         | Total | Homes | Dones | Variació % |
|-------------|-------|-------|-------|------------|
| <b>2013</b> | 7693  | 3992  | 3701  |            |
| <b>2014</b> | 7246  | 3636  | 3610  | -5,81%     |
| <b>2015</b> | 6768  | 3281  | 3487  | -6,60%     |
| <b>2016</b> | 6.365 | 3.030 | 3.335 | -5,95%     |
| <b>2017</b> | 5.586 | 2.508 | 3.078 | -12,24%    |
| <b>2018</b> | 5.215 | 2326  | 2.889 | -6,64%     |
| <b>2019</b> | 4.992 | 2063  | 2.929 | -4,28%     |
| <b>2020</b> | 5.376 | 2307  | 3.069 | 7,69%      |
| <b>2021</b> | 5.819 | 2412  | 3.407 | 8,24%      |
| <b>2022</b> | 4646  | 1904  | 2742  | -20,16%    |
| <b>2023</b> | 4667  | 1857  | 2810  | 0,45%      |

**Font:** Elaboració pròpia. Dades: Portal Estadístic de la GVA.

**Figura 6.** Evolució del nombre de demandants d'ocupació inscrits



Font: Elaboració pròpia. Dades: Portal Estadístic de la GVA.

L'anàlisi comparativa de les taxes de desocupació de Sagunt i altres àmbits territorials mostra que:

- Sagunt **manté una taxa d'atur general** per davall de la província de València i de la Comunitat Valenciana.
- L'atur registrat entre la població **juvenil** és lleugerament superior a la resta d'àmbits territorials.
- L'atur **femení** és molt elevat, presentant valors en la línia de l'observat en la resta dels àmbits territorials.

Taula 6. Indicadors del Mercat de Treball

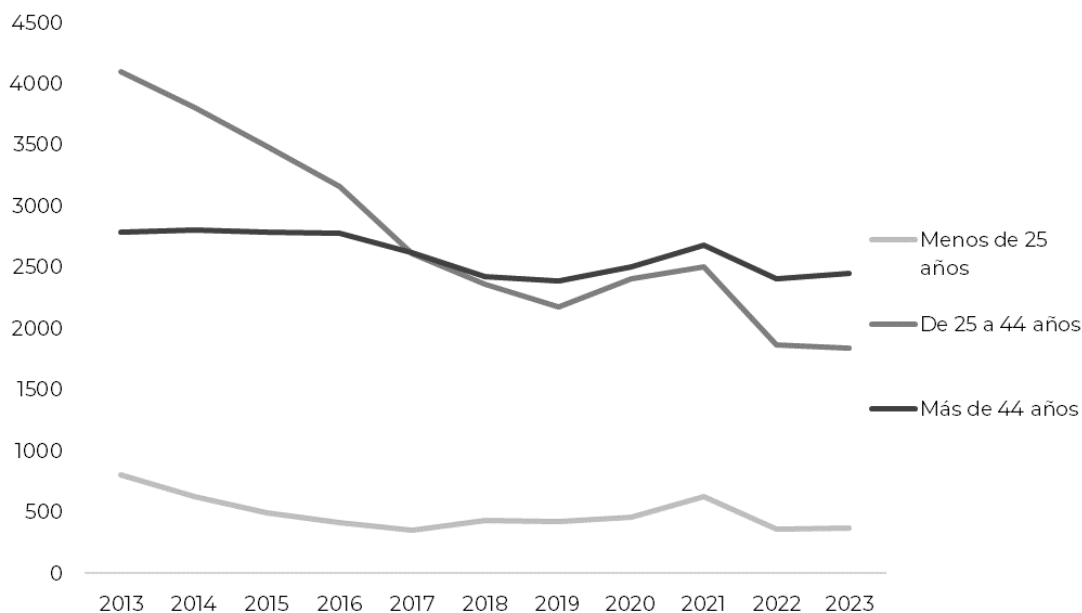
|   | Sagunt | Comarca | Província | Comunitat Valenciana |
|---|--------|---------|-----------|----------------------|
| <b>Taxa d'atur - 31/08/2024 (%)</b>                         | 12,16% | 18,93%  | 16,19%    | 18,05%               |
| <b>Atur registrat en menors de 25 anys - 31/08/2024 (%)</b> | 7,20%  | 6,81%   | 6,40%     | 6,05%                |
| <b>Atur registrat en Dones - 31/08/2024 (%)</b>             | 59,84% | 60,09%  | 60,87%    | 60,50%               |

Font: Elaboració pròpia. Dades: Portal d'informació ARGOS i LABORA. Servei valencià d'ocupació i formació.

Si analitzem les dades de desocupació i la seua evolució recent **per grans grups d'edat**, s'observa que:

- Existeix una concentració del nombre de persones desocupades en la franja de **majors de 45 anys**.
- Hi ha hagut un descens en el nombre de demandants d'ocupació principalment en el col·lectiu de 24 a 44 anys. El col·lectiu juvenil i el de majors de 45 anys no s'ha beneficiat amb la mateixa intensitat de la reducció de les xifres de desocupació, la qual cosa posa en relleu la dificultat per a generar llocs de treball per a aquests col·lectius en els períodes post-crisi.

**Figura 7.** Evolució del nombre de demandants d'ocupació inscrits per grans grups d'edat



**Font:** Elaboració pròpia. Dades: Portal Estadístic de la GVA.

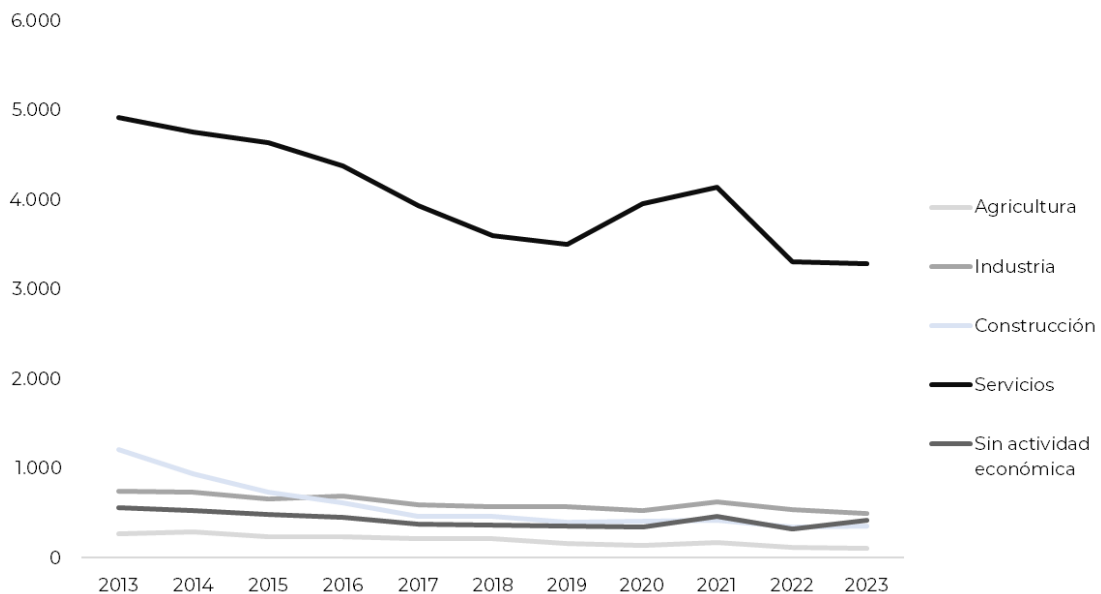
En estudiar les dades de **desocupació per sector d'activitat** s'observa que és el sector serveis és el que concentra el major nombre d'aturats, molt per damunt de la resta de sectors econòmics. Quant a l'evolució recent de la desocupació per sectors cal assenyalar que en tots els sectors s'observa un descens entre els anys 2013 fins a 2019-2020, no obstant això, en 2021 s'observa un increment de les xifres de desocupació. L'impacte de la crisi sanitària es va fer notar en un increment especialment sensible del nombre de demandants d'ocupació en el sector serveis en 2021.

**Taula 7.** Nombre de persones inscrites com a demandants d'ocupació per sector

| Any  | Agricultura | Indústria | Construcció | Serveis | Sense activitat econòmica |
|------|-------------|-----------|-------------|---------|---------------------------|
| 2013 | 269         | 741       | 1.207       | 4.916   | 560                       |
| 2014 | 288         | 729       | 941         | 4.757   | 531                       |
| 2015 | 241         | 659       | 736         | 4.644   | 488                       |
| 2016 | 238         | 690       | 610         | 4.378   | 449                       |
| 2017 | 213         | 595       | 460         | 3.941   | 377                       |
| 2018 | 213         | 573       | 461         | 3.602   | 366                       |
| 2019 | 163         | 570       | 399         | 3.500   | 360                       |
| 2020 | 138         | 532       | 405         | 3.958   | 343                       |
| 2021 | 174         | 621       | 419         | 4.145   | 460                       |
| 2022 | 119         | 539       | 348         | 3.314   | 326                       |
| 2023 | 104         | 495       | 359         | 3.284   | 425                       |

**Font:** Elaboració pròpia. Dades: Portal Estadístic de la GVA.

**Figura 8.** Evolució del nombre de persones inscrites com a demandants d'ocupació per sector d'activitat



**Font:** Elaboració pròpia. Dades: Portal Estadístic de la GVA.



## **Objectiu específic 7.2.** Fomentar el turisme sostenible i de qualitat i els sectors clau de l'economia local

### **Model turístic**

Actualment, el seu valor diferencial turístic gira al voltant del seu patrimoni històric-monumental marcat pels vestigis que les diferents cultures (grega, romana, ibera, àrab i jueva). Sagunt és reconeguda com a ciutat patrimonial - monumental de primer ordre. No obstant això, cal destacar que és també una ciutat costanera. En la qual s'ha donat una expansió residencial de sol i platja al llarg de la costa.

Amb l'aprovació en 2006 del Pla de Dinamització de Producte Turístic (conveni de col·laboració entre Estat, Generalitat i Ajuntament) es fa el primer pas en la planificació de l'activitat turística en el municipi. Amb aquest pla, la finalitat del qual era dotar al destí de productes turístics articulats sobre la base del llegat cultural i natural, millorant els accessos al municipi, als espais naturals, la seua trama urbana, es posen en valor recursos culturals per a un ús turístic i s'amplien els espais d'ús públic.

### **Planificació estratègica municipal en matèria de turisme sostenible**

El municipi compta amb tres plans estratègics de turisme a nivell local; el Pla de Dinamització de Producte Turístic 2006, el **Pla Estratègic de Turisme de Sagunt 2022 – 2026**, el **Pla Director de Destí Turístic Intel·ligent (PDTI)** de Sagunt elaborat en 2020, i el **Pla de Sostenibilitat turística en destí de Sagunt (PSTD)** desenvolupat durant l'any 2024.

- El **Pla Estratègic de Turisme 2022-2026** pretén desenvolupar i posicionar el destí a través d'un model turístic basat en la sostenibilitat social, cultural, ambiental i econòmica de l'activitat, apostant per la creació, comercialització i promoció de productes singulars, innovadors i competitius basats en les dinàmiques de col·laboració públic-privada i la complementaritat territorial supramunicipal. Així mateix, el pla es regeix i inspira sobre la base d'onze valors fonamentals: sostenibilitat, seguretat, accessibilitat, ètica, qualitat, diferenciació, hospitalitat, autenticitat, col·laboració, innovació i visibilitat. Es basa en quatre eixos que marquen Europa i el Turisme de la Comunitat Valenciana, que són: transició verda i sostenible (que compta amb cinc línies i vuit actuacions); eficiència energètica (amb tres línies i cinc actuacions); transició digital (cinc línies i 19 actuacions); i competitivitat (set línies i 15 actuacions). Amb l'ajuda de les diferents administracions, la delegació de Turisme anirà posant en marxa les diverses accions i prioritzarà aquelles que siguin de major rellevància per al destí, al mateix temps es reconduiran en cas de que sigui necessari.
- **Pla Director de Destinació Turística Intel·ligent (PDTI)** de Sagunt arreplega un total de 40 propostes estructurades entorn de cinc eixos -innovació, tecnologia, governança, sostenibilitat i accessibilitat-, i amb el turisme cultural com a producte tractor, que precisarà d'unes certes infraestructures que engloben la participació dels sectors públic i privat, la seua adequació i comercialització.

- El **Pla de Sostenibilitat Turística en Destí de Sagunt (PSTD)** té com a objectius, d'una banda, cohesionar el territori mitjançant la mobilitat sostenible i l'impuls del turisme actiu i, d'altra banda, adequar i posar en valor l'entorn del Grau Vell, exemple únic en tota la Comunitat Valenciana d'antic grau i barri mariner, així com altres actuacions dins del terme municipal.
  - El primer eix, referent a la Transició verda i sostenible, consistirà en l'execució de la posada en marxa del Pla d'Acció pel Clima i l'Energia Sostenible, la restauració paisatgística autòctona a l'entorn del nucli de Port de Sagunt, en la implantació de punts de recollida selectiva al Grau Vell i en punts d'interès turístic, i la prevenció d'incendis amb l'execució del Pla Local de Prevenció d'Incendis Forestals.
  - El segon eix és el de la Millora de l'eficiència energètica, i en el mateix s'inclouen l'adequació de sendes ciclables i per als vianants a Sagunt, la instal·lació de panells solars en edificis públics turístics i la mobilització de fluxos turístics de manera sostenible. El tercer eix se centra en la Transició digital i consta de tres actuacions: la recreació virtual i/o digital del patrimoni historicoartístic, campanyes de promoció digital i l'adequació de l'espai immersiu.
  - Finalment, el quart eix tracta sobre la Competitivitat i en el mateix s'executaran un centre d'interpretació de Sagunt i la mar al Grau Vell, un estudi de viabilitat del producte MICE també conegut com a turisme de negocis, campanyes de comunicació i sensibilització del PSTD, un estudi de repercussions del PSTD i la Gerència.

L'any 2014 Sagunt entra a formar part dels destins SICTED, distintiu ofert per la Secretaria d'Estat de Turisme i la Federació Espanyola de Municipis i Províncies per a la millora contínua de la qualitat amb la condició de millorar la qualitat dels serveis oferts als visitants.

En 2017 a través d'un conveni entre Generalitat, Diputació de València i l'Ajuntament de Sagunt, s'aprova un nou Pla de Dinamització i Governança Turística per a la Comarca del Camp de Morvedre, on Sagunt té un pes clau. té la finalitat de dur a terme accions dirigides cap a l'adequació, millora, requalificació i adaptació de l'oferta turística, així com la creació i manteniment de productes turístics competitius i sostenibles. Entre els diferents objectius que es veuen reflectits en el Pla, es troben augmentar la qualitat dels serveis turístics en el destí; millorar el mitjà urbà i natural del territori; ampliar i millorar els espais d'ús públic; augmentar, diversificar i millorar l'oferta complementària; posar en valor dels recursos turístics del territori; crear nous productes turístics; desenvolupar accions de promoció i comunicació; donar suport a accions de comercialització; i finalment sensibilitzar i implicar la població i agents locals en un turisme sostenible i de qualitat.

### **Oferta turística municipal**

Sagunt compta amb una nombrosa oferta d'allotjaments turístics entre els quals cal remarcar un increment notable del nombre d'apartaments turístics que supera amb notablement les places ofertes fruit del sumatori dels altres tipus d'allotjaments. Això concorda amb l'auge d'aquests apartaments que ha patit Espanya en els últims anys i que en alguns casos ha comportat un impacte negatiu en els veïnats amb residents a llarg termini.

Segons dades disponibles de 2012-2016, cap destacar que Sagunt presenta una tendència creixent en el nombre de turistes amb especial incidència de l'increment de turistes de procedència internacional (Font: EDUSI).

**Taula 8.** Evolució dels allotjaments turístics a Sagunt

| Any  | Hotels |        | Hostals |        | Pensions |        | Apartaments |        | Càmpings |        |
|------|--------|--------|---------|--------|----------|--------|-------------|--------|----------|--------|
|      | Número | Places | Número  | Places | Número   | Places | Número      | Places | Número   | Places |
| 2012 | 8      | 715    | 2       | 63     | 2        | 47     | 63          | 302    | 1        | 515    |
| 2013 | 8      | 715    | 2       | 55     | 2        | 47     | 63          | 302    | 1        | 515    |
| 2014 | 8      | 715    | 2       | 55     | 2        | 47     | 77          | 384    | 1        | 515    |
| 2015 | 8      | 715    | 2       | 55     | 2        | 47     | 103         | 524    | 1        | 515    |
| 2016 | 8      | 730    | 2       | 55     | 3        | 58     | 145         | 721    | 1        | 515    |
| 2017 | 8      | 730    | 2       | 55     | 3        | 58     | 188         | 952    | 1        | 515    |
| 2018 | 8      | 730    | 2       | 55     | 3        | 58     | 247         | 1264   | 1        | 515    |
| 2019 | 8      | 730    | 2       | 55     | 3        | 58     | 288         | 1518   | 1        | 515    |
| 2020 | 8      | 730    | 2       | 55     | 3        | 58     | 322         | 1748   | 1        | 515    |
| 2021 | 8      | 742    | 2       | 55     | 3        | 58     | 346         | 1913   | 1        | 515    |
| 2022 | 8      | 742    | 2       | 55     | 3        | 54     | 372         | 2068   | 1        | 515    |

**Font:** Elaboració pròpia. Dades: Portal Estadístic de la GVA.






## Marc de Governança en l'àmbit de l'economia urbana

Actors públics i privats rellevants en aquest àmbit.

|   |                                      |   |
|---|--------------------------------------|---|
| <b>ADMINISTRACIONS PÚBLIQUES<br/>COMPETENTS</b> | <b>Nacional</b>                      | Ministeri d'Economia, Comerç i Empresa<br>Ministeri de Treball i Economia Social<br>Ministeri d'Indústria i Turisme<br>Ministeri d'Agricultura, pesca i Alimentació<br>Ministeri d'Inclusió, Seguretat Social i Migracions<br>Ministeri d'habitatge i Agenda Urbana                                     |
|   | <b>Autonòmic</b>                     | Conselleria d'Hisenda, Economia i Administració Pública<br>Conselleria d'Educació, Cultura, Universitats i Ocupació<br>Conselleria d'Innovació, Indústria, Comerç i Turisme   |
|   | <b>Local</b>                         | Regidoria de Governança pública i seguretat ciutadana<br>Regidoria d'Hisenda i patrimoni<br>Regidoria de Drets socials<br>Regidoria d'Ocupació, indústria i promoció de la ciutat<br>Consell Assessor de Comerç<br>Consell Assessor de Turisme<br>Consell Local Agrari                                  |
| <b>ACTORS PRIVATS I PÚBLICS</b>                 | <b>Actors públics</b>                | Agència per al Foment de la Innovació Comercial de Sagunt (AFIC)  |
|   | <b>Actors privats i associacions</b> | Associació de detallistes mercat municipal de Sagunt<br>Associació de comerciants ciutat de Sagunt<br>Associació de comerciants nou d'octubre<br>Associació de comerciantes i professionals de Port de Sagunt<br>Associació de venedors i artesans de Sagunt<br>Associació comerciants barri antic Port |

|  |  |   |
|--|--|---|
|  |  | <p>Unió emprenedors ambulants</p> <p>Fassetja (Federació Comarcal d'Associacions de comerciants de Camp de Morvedre)</p> <p>Associació de mercaders del Camp de Morvedre</p> <p>Associació de empresaris del Camp de Morvedre (ASECAM)</p> <p>Associació per al desenvolupament turístic de Sagunt (**ADETURSA)</p> <p>Emprendre empre European Network</p> <p>Associació nacional unificada per al desenvolupament d'autònoms/ as**ASUNDAE</p> <p>Associació de comerciants viu Camí Reial</p> <p>Associació de veïns de les platges Montiber - Almardà</p> <p>Associació de veïns la forja</p> <p>Associació veïns baladre de Port de Sagunt</p> <p>Associació veïns la victòria de Port de Sagunt</p> <p>Associació de veïns Ciutat Vella de Sagunt</p> <p>Associació de veïns i veïnes Raval de Sagunt</p> <p>Federació saguntina d'associacions de veïns</p> <p>Associació veïnal Almardà viva</p> <p>Associació de*veïns Grau Vell</p> <p>Federació veïnal Morvedre</p> |
|--|--|---|

## Planificació estratègica que incorpora aspectes d'economia urbana

| NOM DEL PLA  | ANY                    | TEMÀTICA           | ÀMBIT          | OBJECTIUS ESPECÍFICS DE LA AUE  | ODS- METES QUE INTERVENEN EN EL OG 7 DE LA AUE  |
|--|------------------------|--------------------|----------------|---|---|
| PLA DIRECTOR DE DESTINACIÓ TURÍSTICA INTEL·LIGENT PDTI) DE SAGUNT          | 2020                   | TURISME SOSTENIBLE | MUNICIPAL      | <b>7.1. Cercar la productivitat local, la generació d'ocupació i la dinamització i diversificació de l'activitat econòmica</b><br><br><b>7.2. Fomentar el turisme sostenible i de qualitat i els sectors clau de l'economia local</b> | <p><b>1.b</b> Marcos normatius per a erradicar la pobresa</p>  <p><b>5.a</b> Igualtat de drets als recursos econòmics</p>  <p><b>8.1</b> Creixement econòmic<br/> <b>8.2</b> Diversificació, tecnologia i innovació<br/> <b>8.3</b> Foment petita i mitjana empresa<br/> <b>8.4</b> Producció i consum eficient i respectuos<br/> <b>8.6</b> Plena ocupació i treball decent<br/> <b>8.9</b> Turisme sostenible</p>  <p><b>9.2</b> Indústria inclusiva i sostenible<br/> <b>9.3</b> Accés Pimes a serveis financers i cadenes de valor</p>  <p><b>12.6</b> Empreses i informes sobre sostenibilitat<br/> <b>12.b</b> Turisme sostenible</p>  |
| PLA ESTRATÈGIC DE TURISME DE SAGUNT 2022 - 2026                            | 2022                   | TURISME SOSTENIBLE | MUNICIPAL      |   |   |
| PLA DE SOSTENIBILITAT TURÍSTICA EN DESTÍ (PSTD)                            | 2024                   | TURISME SOSTENIBLE | MUNICIPAL      |   |   |
| ESTRATÈGIA DE DESENVOLUPAMENT URBÀ SOSTENIBLE I INTEGRAT DE SAGUNT (EDUSI) | 2017                   | GENERAL            | MUNICIPAL      |   |   |
| ESTRATÈGIA TERRITORIAL DE LA COMUNITAT VALENCIANA (ETCV)                   | 2011                   | GENERAL            | SUPRAMUNICIPAL |   |   |
| PLA D'ACCIÓ TERRITORIAL DE LES COMARQUES CENTRALS                          | En procés d'elaboració | GENERAL            | SUPRAMUNICIPAL |   |   |

## Eix estratègic 8. Garantir l'accés a l'habitatge

*L'objectiu fonamental que persegueix l'Agenda en aquest camp és aconseguir un parc d'habitatges digne, adequat, assequible i suficient per a satisfer les necessitats socials i sustentat un parc edificatori de qualitat. Aquest parc ha de garantir la correcta habitabilitat dels immobles i ser eficient energèticament, encara que aquests requisits previs i fonamentals, són, en si mateixos, insuficients.*

*No n'hi ha prou que els habitatges construïts siguin habitables i reunisquen uns requisits bàsics de qualitat garantits des de la normativa (Codi Tècnic de l'Edificació), si no que han d'existir també en quantitat, condicions adequades i preus assequibles, per a satisfer les necessitats socials de cada moment. Per aquesta raó caldrà utilitzar recursos diversos i un ampli ventall d'actuacions, tant públiques, com privades, així com la generació d'un parc públic d'habitatge adequat per a satisfer les necessitats de lloguer social de la població. També caldrà treballar per a garantir una oferta adequada i diversa, per mitjà de diferents règims de tinença d'habitatge, perquè la realitat social i econòmica de les famílies també difereix. Finalment, la rehabilitació del patrimoni immobiliari ja construït, promovent la seua reutilització, redundarà en la màxima habitabilitat i també en l'eficiència energètica.*

AGENDA URBANA ESPANYOLA.

L'Agenda Urbana Espanyola planteja dos objectius específics en aquest camp, concretament els referits a fomentar l'existència d'un parc d'habitatge adequat a preu assequible i a garantir l'accés a l'habitatge, especialment dels col·lectius més vulnerables. En aquest context, aquest capítol de l'Agenda Urbana Sagunt 2030 efectua una anàlisi dels següents aspectes referits als citats objectius específics:

|  |  |
|--|--|
| <b>Fomentar l'existència d'un parc d'habitatge adequat a preu assequible</b>         | <ul style="list-style-type: none"> <li>• Situació del parc d'habitatges</li> <li>• Preus i necessitats d'habitatge.</li> <li>• Parc públic d'habitatges</li> </ul> |
| <b>Garantir l'accés a l'habitatge, especialment dels col·lectius més vulnerables</b> | <ul style="list-style-type: none"> <li>• Vulnerabilitat residencial</li> <li>• Programes, recursos i serveis municipals en l'àmbit de l'habitatge</li> </ul>       |

**Objectiu específic 11.1.** Fomentar l'existència d'un parc d'habitatge adequat al preu assequible

**Tipologia edificatòria**

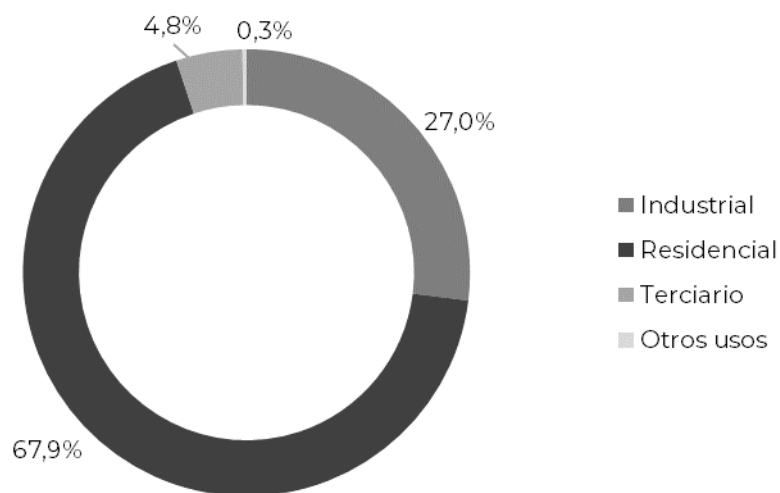
Sagunt disposa d'un total de 59.174 edificacions, segons les dades de 2023 de la Direcció General del Cadastre exposats en l'Atlas Digital de les Àrees Urbanes del Ministeri de Transports, Mobilitat i Agenda Urbana. El 67,9% de les edificacions del municipi es destina a ús residencial, seguit de l'industrial amb un 27% i del terciari, amb un 4,8%. Respecte a la seua antiguitat, el 41,9% del parc edificatori actual es va construir entre 1950 i 1979.

**Taula 1.** Usos del parc edificatori de Sagunt (2023).

| Usos               | Número        | %     |
|--------------------|---------------|-------|
| <b>Industrial</b>  | 15.970        | 27,0% |
| <b>Residencial</b> | 40.194        | 67,9% |
| <b>Terciari</b>    | 2.834         | 4,8%  |
| <b>Altres usos</b> | 176           | 0,3%  |
| <b>TOTAL</b>       | <b>59.174</b> |       |

**Font:** Atlas Digital de les Àrees Urbanes, Direcció General de Cadastre (2023).

**Figura 1.** Usos del parc edificatori. Sagunt 2023



**Font:** Atlas Digital de les Àrees Urbanes, Direcció General de Cadastre (2023).



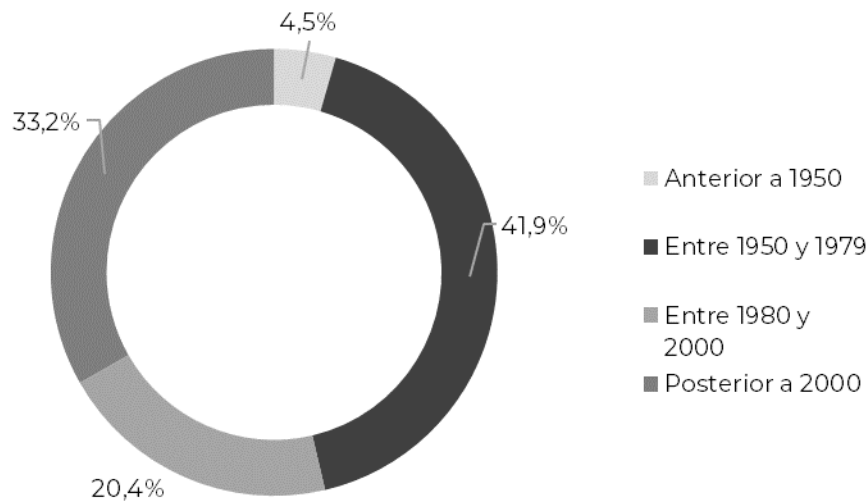
Quant a l'antiguitat del parc edificatori (ús residencial, industrial, terciari i altres) la següent taula mostra la seua distribució en funció de l'any de construcció:

**Taula 2.** Antiguitat del parc edificatori. Sagunt 2023

| Any de construcció       | Número        | %     |
|--------------------------|---------------|-------|
| <b>Anterior a 1950</b>   | 2.646         | 4,5%  |
| <b>Entre 1950 i 1979</b> | 24.778        | 41,9% |
| <b>Entre 1980 i 2000</b> | 12.104        | 20,4% |
| <b>Posterior a 2000</b>  | 19.665        | 33,2% |
| <b>TOTAL</b>             | <b>59.193</b> |       |

**Font:** Atlas Digital de les Àrees Urbanes, Direcció General de Cadastre (2023).

**Figura 2.** Antiguitat del parc edificatori. Sagunt 2023



**Font:** Atlas Digital de les Àrees Urbanes, Direcció General de Cadastre (2023).

### Tipus d'habitatge

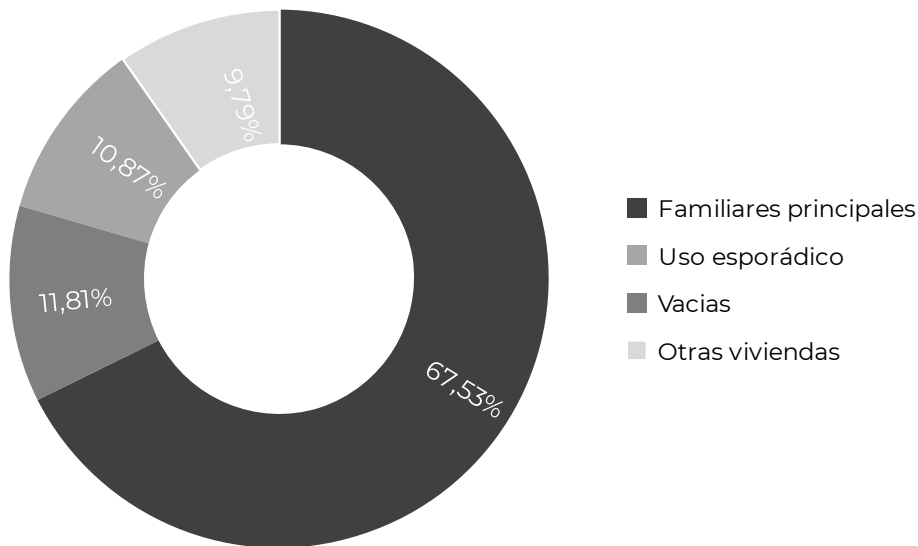
Del Cens de Població i Habitatges de 2021 s'extrauen les dades referents a la situació i estat dels habitatges de Sagunt. El municipi compta amb 41.287 habitatges familiars, de les quals el 67,5% són habitatges principals, l'11,8% estan buides, i el 10,9% són habitatges secundaris, d'ús esporàdic.

Pel que respecta al seu estat, el 13,3% de les immobles destinats a habitatges es troben en estat ruïnós, dolent o deficient.

**Taula 3.** Habitatges segons el seu tipus. Sagunt 2021.

| Típus d'habitatge           | Número        | %          |
|-----------------------------|---------------|------------|
| <b>Familiars principals</b> | 27.881        | 66,6%      |
| <b>Secundàries</b>          | 4.488         | 12,6%      |
| <b>Buides</b>               | 4.876         | 20,8%      |
| <b>Altres habitatges</b>    | 4.042         | 0,02%      |
| <b>TOTAL</b>                | <b>41.287</b> | <b>100</b> |

Font: ARGOS

**Figura 3.** Habitatges segons el seu tipus. Sagunt 2011.


Font: ARGOS

**Taula 4.** Edificis destinats principal o exclusivament a habitatges i números d'immobles per municipi (Sagunt)

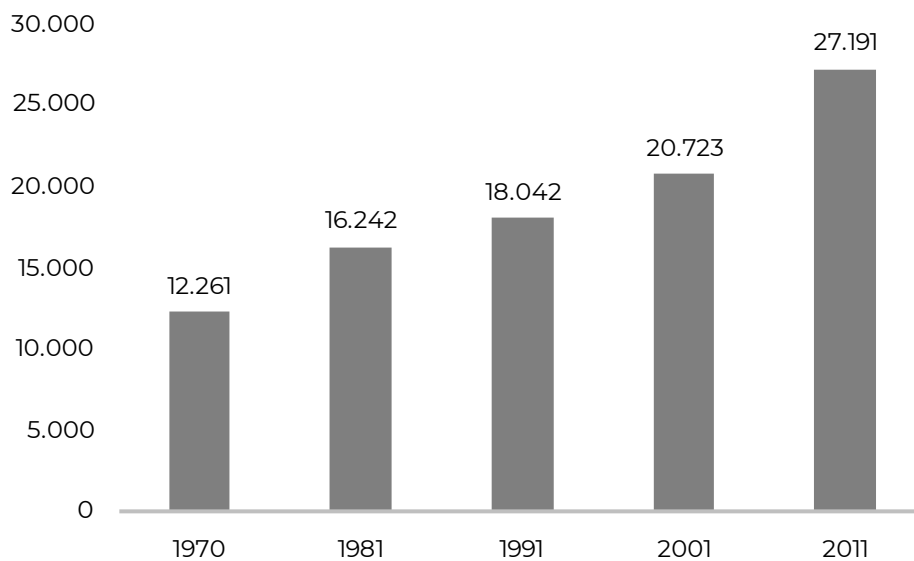
| Estat de l'edifici | Nombre d'edificis | %             | Nombre d'immobles | %             |
|--------------------|-------------------|---------------|-------------------|---------------|
| <b>Ruïnós</b>      | 185               | 1,6%          | 505               | 1,2%          |
| <b>Dolent</b>      | 402               | 3,5%          | 800               | 1,9%          |
| <b>Deficient</b>   | 939               | 8,2%          | 2.783             | 6,6%          |
| <b>Bé</b>          | 9.921             | 86,7%         | 38.148            | 90,3%         |
| <b>TOTAL</b>       | <b>11.447</b>     | <b>100,0%</b> | <b>42.236</b>     | <b>100,0%</b> |

Font: Cens de Població i Habitatges 2011. INE.

El nombre d'habitatges familiars principals situats a Sagunt ha crescut progressivament des de 1970. De la mateixa manera ho ha fet la densitat d'habitatges

per Km<sup>2</sup>. Segons les dades de l'últim Cens de Població i Habitatges (2011) arrellegats en l'Atlas de les Àrees Urbanes del Ministeri de Transports, Mobilitat i Agenda Urbana, la densitat d'habitatges familiars principals era en 2021 de 311,9 habitatges per Km<sup>2</sup>, es tracta d'un increment del 25,7% respecte a l'any 2001. Els habitatges buits i les secundàries també han experimentat un augment. En el cas dels habitatges buits d'un 34,5%.

**Figura 4.** Evolució d'habitatges familiars principals. Sagunt 1970-2011



**Font:** Atlas Digital de les Àrees Urbanes. Institut Nacional d'Estadística.

**Taula 5.** Densitat d'habitatges segons tipus. Habitatges/Km<sup>2</sup> Sagunt 2001,2011 i2021

| Típus d'habitatge           | 2001  | 2011  | 2021  |
|-----------------------------|-------|-------|-------|
| <b>Familiars principals</b> | 248,1 | 308,4 | 311,9 |
| <b>Buides</b>               | 156,6 | 205,4 | 210,7 |
| <b>Secundàries</b>          | 30,3  | 38,8  | SD    |

**Font:** Atlas Digital de les Àrees Urbanes. Institut Nacional d'Estadística. SD: Sense dada

### Preus i necessitat d'habitatge

D'acord amb les dades del Observatori de l'Hàbitat i la Segregació Urbana, part de les àrees en les quals s'ha dividit el terme municipal de Sagunt estan en la zona de preus 1 (preus menys tensionats), estant la majoria en zona 2. El preu mitjà de lloguer per a habitatges posteriors a 1981 i amb una superfície entre 70 i 100 metres quadrats, era d'entre 4,20 i 5,20 €/m<sup>2</sup>. El preu mitjà del lloguer s'ha vist incrementat en entre un 10-20% entre l'any 2016 i 2018 segons el Registre de Finances d'arrendament de la Comunitat Valenciana de la Direcció General del Cadastre.

En el Catàleg d'Àrees de Necessitat d'Habitatge 2021 s'engloba a Sagunt en les àrees de necessitat d'habitatge públic Alt, amb un índex de demanda de 2,39%.

### **Parc públic d'habitatges**

Segons el Pla Estratègic zonal de serveis socials 2023-2026 de Sagunt, Sagunt compta amb 405 habitatges en règim de lloguer social que formen part del parc d'habitatges en règim de lloguer social que formen part del parc d'habitatges socials de la Generalitat Valenciana i gestionades pel EVHA, Entitat Valenciana d'Habitatge i Sòl. Hi ha gran demanda per part de les famílies amb necessitat d'accés a un habitatge, tenint constància al gener de 2023 de 487 sol·licituds en el municipi. En el 2022 es van adjudicar un total de 33 habitatges socials per part del EVHA.

D'altra banda, l'Ajuntament disposa de tres habitatges que destina a situacions d'emergència residencial, a més d'un habitatge de creu roja

A més, l'any 2021 es va signar un conveni de col·laboració entre l'Ajuntament de Sagunt i la SAREB, per a la cessió d'habitatges destinats amb finalitats socials.

Cal destacar, que l'Oficina Municipal d'habitatge ha realitzat un cens d'habitatges buits i deshabitats, amb la finalitat de destinar-les a lloguer social i assequible.

## Objectiu específic 8.2. Garantir l'accés a l'habitatge, especialment dels col·lectius més vulnerables

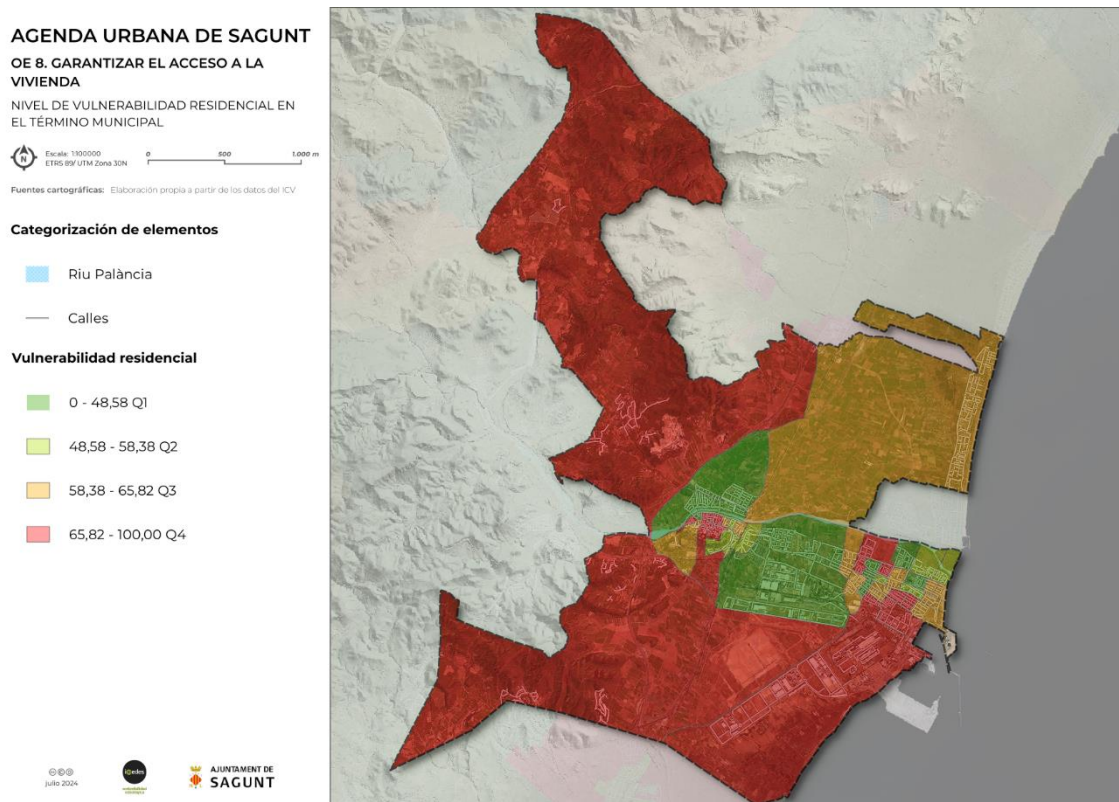
### Vulnerabilitat residencial

Per a valorar la vulnerabilitat residencial, l'Observatori de l'Hàbitat i la Segregació urbana considera 3 variables:

- Superfície mitjana dels immobles per habitant.
- Accessibilitat dels habitatges.
- Valor cadastral.

En la següent figura es mostren els resultats que obté la ciutat de Sagunt. Les zones de color roig i ataronjat són les que presenten un major valor de l'índex de vulnerabilitat residencial i les àrees de colors verds, les que menor índex aconseguixen.

**Plànol 1.** Nivell de vulnerabilitat residencial de Sagunt.



**Font:** Elaboració pròpia. Base cartogràfica: Visor cartogràfic d'Observatori de l'Hàbitat i la Segregació Urbana de la GVA

Les àrees amb major nivell de vulnerabilitat residencial copen quasi tot el centre històric, al sud del riu Palància, part de Port i la zona muntanyenca.

### **Programes, recursos i serveis municipals en l'àmbit de l'habitatge**

L'Ajuntament de Sagunt està desenvolupant durant els últims anys una sèrie d'actuacions amb l'objectiu global d'incentivar i gestionar els processos de regeneració urbana en diversos sectors de la ciutat.

Entre elles cal citar les subvencions que es van concedir per part de la Direcció General d'Habitatge i Regeneració Urbana per la qual es resol atorgar la condició de beneficiari a l'Ajuntament de Sagunt de la convocatòria per a la concessió de les Ajudes del Programa de foment de la regeneració i renovació urbana i rural (ARRUR) en el marc del Pla estatal d'habitatge 2018-2021. Concretament per a la regeneració urbana del barri de Baladre.

A més, s'actuarà en les places Jacinto Benavente, Vicente Aleixandre i Juan Echegaray, que van quedar fora de l'actuació de la primera Àrea de Regeneració i Renovació Urbana (ARRU) en el barri de Baladre. Les actuacions que es duran a terme estan dins dels àmbits d'actuació denominats Entorns Residencials de Rehabilitació Programada (ERRP). Consistiran, concretament, en la rehabilitació dels edificis, l'accessibilitat, la conservació, l'eficiència energètica i la sostenibilitat de les cobertes i façanes, la reposició i reparació de la instal·lació de sanejament exterior d'habitatges i desamiantat i la millora de la qualitat i sostenibilitat del mitjà urbà. Així, com l'aprovació de la subvenció Pla de \*\*Barris, a càrrec de Fons Europeus

Cal destacar que en 2021 es va crear l'oficina d'habitatge de l'Ajuntament de Sagunt, dependent del departament de serveis socials. Aquesta forma part de la Xarxa de de administracions Locals i Comarcals d'Habitatge (XALOC).

## Marc de Governança en l'àmbit del accés a l'habitatge

Actors públics i privats rellevants en aquest àmbit

|   |                                      |   |
|---|--------------------------------------|---|
| <b>ADMINISTRACIONS PÚBLIQUES<br/>COMPETENTS</b> | <b>Nacional</b>                      | Ministeri d'habitatge i Agenda Urbana   |
|   | <b>Autonòmic</b>                     | Conselleria de Serveis Socials, Igualtat i Habitatge                                |
|   | <b>Municipal</b>                     | Regidoria de drets socials<br>Oficina d'habitatge                                   |
| <b>ACTORS PRIVATS I PÚBLICS</b>                 | <b>Actors públics</b>                | XALOC Xarxa d'Administracions Locals i Comarcals d'Habitatge - Comunitat Valenciana |
|   |                                      | Oficina d'Habitatge i Regeneració Urbana (oficines de la Xarxa XALOC)               |
|   | <b>Actors privats i associacions</b> | CTAV - Col·legi Territorial d'Arquitectes de València                               |
|   |                                      | Col·legi d'Administradors de Finques València                                       |
|   |                                      | Comunitats de propietaris   |
|   |                                      | Creu roja   |

## Planificació estratègica que incorpora aspectes d'accés a l'habitatge

| NOM DEL PLA   | ANY                    | TEMÀTICA  | ÀMBIT          | OBJECTIUS ESPECÍFICS DE LA UE   | ODS- METES QUE INTERVENEN EN L'OE 8 DE LA AUE |
|---|------------------------|-----------|----------------|---|---|
| <b>PLA ESTRATÈGIC ZONAL DE SERVEIS SOCIALS 2023-2026</b>                          | 2023                   | GENERAL   | MUNICIPAL      |   | <p><b>11.1 Accés a l'habitatge</b></p>        |
| <b>ESTRATÈGIA DE DESENVOLUPAMENT URBÀ SOSTENIBLE I INTEGRAT DE SAGUNT (EDUSI)</b> | 2017                   | GENERAL   | MUNICIPAL      | <b>11.1. Fomentar l'existència d'un parc d'habitatge adequat a preu assequible.</b> |   |
| <b>PLA D'ACCIÓ TERRITORIAL DE LES COMARQUES CENTRALS</b>                          | En procés d'elaboració | GENERAL   | SUPRAMUNICIPAL | <b>11.2. Garantir l'accés a l'habitatge, especialment dels més vulnerables.</b>     |   |
| <b>ESTRATÈGIA TERRITORIAL DE LA COMUNITAT VALENCIANA (ETCV)</b>                   | 2011                   | GENERAL   | SUPRAMUNICIPAL |   |   |
| <b>PLA ESTATAL D'ACCÉS A L'HABITATGE</b>  | 2022                   | HABITATGE | ESTATAL        |   |   |



# Eix estratègic 9. Liderar i fomentar la innovació digital

*El recurs a les noves tecnologies és, segurament, un dels principals reptes que han d'abordar-se ja per a reduir les incerteses actuals i, al seu torn, per a augmentar la capacitat d'anticipació que requereix el futur. L'Era Digital està definint un món diferent, en el qual les persones, la informació i les coses estan connectades com mai abans, amb una intensitat i velocitat a la qual és imprescindible adaptar-se. La innovació tecnològica, i especialment la tecnologia digital són el vertader motor i impulsor dels processos de canvi de la societat i continuarà sent-ho en el futur.*

*Quan es parla d'Smart City' és necessari connectar aquest concepte no sols amb la innovació digital, sinó amb la capacitat d'oferir, principalment a la ciutadania, espais de convivència i desenvolupament personal, professional i social del màxim valor, benestar i competitivitat. I per a això no cal limitar-se a les grans ciutats. Pot ser un objectiu en si mateix, amb independència de la grandària de la població.*

## AGENDA URBANA ESPANYOLA

L'Agenda Urbana Espanyola planteja dos objectius específics en aquest camp, concretament el referit a afavorir la societat del coneixement i avançar en el desenvolupament de ciutats intel·ligents (Smart Cities), d'una banda, i, d'altra banda, fomentar l'administració electrònica i reduir la bretxa digital. En aquest context, aquest capítol de l'Agenda Urbana de Sagunt 2030 efectua una anàlisi dels següents aspectes referits als citats objectius específics:

|  |   |
|--|---|
| <p>Afavorir la societat del coneixement i avançar cap al desenvolupament de les ciutats intel·ligents (Smart Cities)</p> | <ul style="list-style-type: none"> <li>• Antecedents</li> <li>• Destinació Turística Intel·ligent</li> </ul>        |
| <p>Fomentar l'administració electrònica i reduir la bretxa digital</p>   | <ul style="list-style-type: none"> <li>• Impuls de l'administració electrònica</li> <li>• Bretxa digital</li> </ul> |

## **Objectiu específic 9.1.** Afavorir la societat del coneixement i avançar cap al desenvolupament de les ciutats intel·ligents (Smart Cities).

### **Antecedents**

La ciutat de Sagunt compta amb un ampli ventall d'accions empreses durant els últims anys que la posicionen com una de les ciutats valencianes compromeses en el desenvolupament del concepte de Smart City i la societat del coneixement. Entre les citades actuacions cal destacar-ne les següents:

La ciutat de Sagunt compta amb accions empreses durant els últims anys per a la implementació de noves tecnologies a l'Ajuntament per a arribar a una transformació digital en el territori.

És per això, que en l'Estratègia de Desenvolupament Urbà Sostenible i Integrat (EDUSI) 'Join Sagunt' (2017-2021) es contempla com un dels majors reptes l'aplicació de tecnologies dedicades a la millora de la qualitat de vida de la ciutadania.

*Repte 18. Incorporació de tecnologies aplicades de sistemes intel·ligents en edificis, instal·lacions i infraestructures municipals a través de les plataformes i xarxes per a la conformació de Smart City. EDUSI 'Join Sagunt', 2014.*

Per a la consecució del R.18., s'estableixen una bateria de propostes sota l'apartat de 'Sagunt Ciutat Intel·ligent', es detallen a continuació:

- Impulsar les actuacions necessàries per a convertir-se en ciutat intel·ligent.
- Millorar els serveis administratius i l'accessibilitat als mateixos amb les noves tecnologies.
- Aprofundir en la interrelació amb la ciutadania, afavorint una comunicació permanent, transparent i bidireccional.
- Millorar la mobilitat i el trànsit intra-urbà, i contribuir a un major ús del transport públic i no motoritzat, en el centre urbà, al mateix temps que es milloren les connexions inter-urbanes entre els diferents nuclis urbanitzats de Sagunt i les poblacions veïnes.
- Incorporació de tecnologies aplicades de sistemes intel·ligents en edificis, instal·lacions i infraestructures municipals a través de les plataformes i xarxes per a la conformació de la Smart City.

Donada la importància de les noves tecnologies aplicades tant a l'administració, com al territori, s'estableix com a objectiu temàtic 'Millorar l'ús i qualitat de les tecnologies de la informació i de la comunicació' i com a objectiu específic '*La promoció de les TIC en estratègies de desenvolupament urbà integrat a través d'actuacions en Administració electrònica i Smarts Cities*'. És per això que es van establir tres línies d'actuació:

LA 2.1. *Impulsar l'oferta de serveis basats en el patrimoni cultural, associat a la digitalització del mateix i a la seua aplicació al sector turístic.*

La línia d'Actuació dona resposta a una reivindicació històrica posada de manifest per sindicats i durant el procés de participació ciutadana, basada en la necessitat de desenvolupar una infraestructura virtual orientada al sector turístic, i en particular a l'atenció al Patrimoni Històric Artístic, Arqueològic i Industrial que posseeix Sagunt. La seua importància i la necessitat de la seua promoció queda evidenciada en el Pla Director de Patrimoni Saguntí. Igualment, del Pla Estratègic de Turisme i procés de participació associat, il·lumina l'existència d'una app de turisme deficitària, i la

necessitat de fomentar l'ús i gaudir dels recursos i actius turístics per als i les saguntines. D'aquesta manera, aquests seran capaços de convertir-se en prescriptors i prescriptores de la seua ciutat, la qual cosa repercutirà en una millora de l'activitat turística.

Possibles operacions que podrien desprendre's de la present LA, són les següents:

- Digitalització del patrimoni i elaboració de cartografia mitjançant Sistemes d'Informació Geogràfica (SIG).
- Creació de codis QR.
- Creació d'àudio-guies .
- Disseny i creació de recorreguts i museus virtuals.
- Revisió i actualització del contingut i l'accessibilitat de l'app de Turisme de Sagunt. Completar amb app's de continguts complementaris (esdeveniments culturals, «Sagunt a Escena». Digitalització del Projecte «Ciutat educativa». També a la digitalització de l'arxiu industrial, i del catàleg de béns d'interès.
- 'Virtual Experience Tour'.

LA 2.2. *Actuacions per a modernitzar l'Administració electrònica i els serveis públics de les ciutats a través de les TIC.*

Proposta per a avançar en el desenvolupament d'una nova administració digital més àgil, senzilla i eficaç, donant resposta a una demanda ciutadana històrica. Integrarà i coordinarà les iniciatives municipals per a la conformació de l'administració electrònica, impulsant i incrementant l'oferta de serveis electrònics mitjançant el disseny de noves plataformes i aplicacions per a telèfons intel·ligents, tauletes o altres dispositius mòbils que milloren l'accés de la ciutadania, i la creació d'infraestructures tecnològiques i de comunicacions electròniques que assegurin la igualtat d'oportunitats per a tota la ciutadania, contribuint a la reducció de la bretxa digital.

S'inclouen les actuacions encaminades a la millora de la interacció en la gestió municipal i la presa de decisions que afecten la ciutadania, ampliant els canals de participació directa i treballant en iniciatives de 'Open Government' i Dades obertes, que milloren la transparència en la presa de decisions de l'administració local.

Les operacions que podrien desprendre's de la present LA, són les següents:

Oficina Tècnica per al Desenvolupament d'Iniciatives Innovadores (Xarxa SaguntICs).

- TalentLAB
- Sagunt\_SmartCity.
- AplicaT (Sagunt-Innova).
- Prescriu&Dinamitza.
- Màrqueting-Log/Prom,

LA 2.3. *Impulsar les actuacions necessàries perquè Sagunt estigui catalogada com Smart City.*

La ciutat de Sagunt ha incorporat, en major o menor mesura, l'ús de les noves tecnologies en la prestació dels serveis urbans. La present Línia atén la necessitat identificada en el procés d'anàlisi participativa, de crear una plataforma tecnològica que permet disposar d'informació sobre l'estat de partida de l'àrea urbana en l'àmbit Smart desenvolupant les aplicacions –apps– necessàries per a procurar la seua transformació en una Ciutat Intel·ligent. El context actual es caracteritza per un procés d'urbanització que pot ser un desafiament per a l'àrea urbana, així com per la

irrupció de la revolució digital i que la fa diferent a la fins ara existent. Per a això, s'impulsaran operacions que permeten:

- Préstec més eficient els serveis urbans, i en particular optimització de la gestió de l'enllumenat públic, la gestió dels residus sòlids urbans, la neteja viària, la jardineria urbana i la gestió integral del cycle de l'aigua: instal·lació de sensors, mesuradors, estacions de servei, sistemes de control d'averies, etc.
- Fiscalitzar la gestió de les qüestions relacionades amb el planejament municipal i la gestió urbanística, optimitzant la gestió d'expedients.
- Millorar la qualitat de vida de la ciutadania, proporcionant més informació a temps real. Els ciutadans demanden una major transparència i que les dades de les quals disposen els municipis siguin accessibles per a tots.
- Optimitzar el servei de transport públic.
- Transformar la relació entre els diferents nuclis de població (nucli històric, Port de Sagunt, L'Almardà), empreses i ciutadans, facilitant una nova manera de viure la ciutat. Això implica un sistema de govern intel·ligent i integrat que pot oferir els serveis que l'àrea urbana necessita i que interactua amb tots els agents públics i privats (Smart governance) fomentant la transparència i les dades obertes.
- Fomentar la seguretat electrònica en les gestions internes de l'Administració local.
- L'accés universal i gratuït a internet (servei WIFI) a tota la ciutadania.

Actualment s'estan executant algunes de les accions citades anteriorment, gràcies al finançament dels Fons FEDER de la Unió Europea. En la Taula que apareix a continuació es detallen algunes d'aquestes accions.

**Taula 1.** Relació d'accions implementades amb els ODS.

| ACCIÓ  | ANY D'IMPLEMENTACIÓ | RELACIÓ AMB ELS ODS |
|--|---------------------|---------------------|
| <b>Actualització i manteniment de la Xarxa Telemàtica de l'Ajuntament</b>  | Actualitat          |                     |
| <b>Reforçar la seguretat dels sistemes de l'Ajuntament</b>   | Actualitat          |                     |
| <b>Anàlisis i la traçabilitat de la mobilitat de vehicles i persones en el municipi mitjançant sensors.</b>  | Actualitat          |                     |
| <b>Creació de la Plataforma d'Anàlisi i Gestió de la sensòrica que recopila la informació proporcionada pels sensors desplecats en tota la ciutat.</b> | Actualitat          |                     |

|  |                   |  |
|--|-------------------|--|
| <p><b>Millora de la connectivitat, el programari i el maquinari de l'Ajuntament.</b></p> | <p>Actualitat</p> |  |
|--|-------------------|--|

**Font.** Elaboració pròpia a partir de la informació citada en la EDUSI 'Join Sagunt'

### Destinació Turística Intel·ligent

Un aspecte clau en el context d'impuls i desenvolupament del model Smart City és el desenvolupament del 'Pla Director de Destinació Turística Intel·ligent de Sagunt' (2021-2023), així com el 'Pla Estratègic de Turisme', tots dos planejaments que contemplen mesures per a potenciar el turisme de la ciutat i implementar noves tecnologies per a la millora d'aquest sector, el territori i la ciutadania. Gràcies al 'Pla Estratègic de Turisme' desenvolupat en els últims anys, el municipi compta amb el màxim nivell de la Xarxa DTI.

En el marc d'aquestes estratègies, Sagunt cerca posar en marxa l'eficiència, la rendibilitat i la competitivitat, prenent la Intel·ligència Turística com a eina clau per a la gestió de la informació, la generació de coneixement i la presa de decisions en el nou enfocament del model turístic dins del marc del model de Destinació Turística Intel·ligent de la Comunitat Valenciana.

Sagunt basa la seua estratègia en la proposta d'accions emmarcades dins d'aspectes fonamentals com: la governança, l'accessibilitat, sostenibilitat, innovació, connectivitat, intel·ligència, informació, màrqueting en línia i l'evolució de l'activitat turística, segons informació proporcionada per l'Ajuntament de Sagunt. Resulta destacable el desenvolupament d'uns certs projectes per a aconseguir la transformació digital del destí, alguns d'ells són:

- Disposició Wi-fi gratuït en l'oficina de turisme.
- Sistema de recollida de dades a través de la Newsletter.
- Sistema en línia per a inscriure's a les visites guiades gratuïtes.
- Realització d'enquestes del destí a través de tauletes.
- Acciones concretes en xarxes socials.
- Registre en línia de visitants i l'obtenció d'informes a temps real.
- Geoposicionament dels recursos turístics.
- Digitalització del material turístic.
- Informació 24h a través del panell Multitouch.
- Aplicació de sistemes d'audioguies.
- Incorporació de codis QR en la senyalística de la ciutat i en els fullets turístics amb la finalitat de redirigir i augmentar el trànsit a la web turística del municipi.

**Objectiu específic 9.2.** Foment de l'administració electrònica i reducció de la bretxa digital.

### **Impuls de l'administració electrònica**

En aquesta matèria, Sagunt ha realitzat diverses accions, per a aconseguir una transformació digital i així millorar l'eficiència i eficàcia administrativa de l'Ajuntament, de manera indirecta, aquestes accions proporcionaran una millora en la gestió i modernització de la ciutat, aconseguint un entorn més intel·ligent, eficient, ètic i sostenible.

Algunes de les mesures que s'han dut a terme per part de l'Ajuntament es detallen a continuació:

- Modernització dels serveis públics i equips informàtics.
- Implementació de l'administració electrònica i millora dels serveis econòmics municipals.
- Implantació d'un nou Sistema Integrat de control i gestió municipal basat en SaaS, amb diferents mòduls dedicats a la comptabilitat, gestió de tercers, gestió pressupostària, conformació de factures, gestió de factures electròniques, procediments de tramitació electrònica, gestió bancària...
- Renovació de l'equipament informàtic del personal municipal: PC sobretaula, portàtils, equips tècnics/avançats, equips tipus posat/portàtil, i equips tipus Workstation...

### **Bretxa digital**

Sagunt treballa activament per a aconseguir que el territori i so ciutadania, formen part activa de la societat de la informació i del coneixement. En el marc d'una estratègia general, complementària amb els processos de modernització de l'administració, l'Ajuntament de Sagunt ha desenvolupat una sèrie d'actuacions dirigides tant a la ciutadania, com a la modernització de l'administració local i a la gestió del territori.



Algunes accions dutes a terme per a fer front a la problemàtica de la bretxa digital han sigut el desenvolupament de cursos de formació sobre eines digitals als departaments de l'Ajuntament i a la ciutadania, així com la disposició de materials digitals tant a nivell intern de l'Ajuntament, com a la ciutadania de Sagunt. Algunes de les eines repartides, han sigut, encaminadors, per a garantir l'accés a internet dels col·lectius més desfavorables, així com tauletes.

## Marc de Governança en l'àmbit de la innovació digital

Actors públics i privats rellevants en aquest àmbit.

|   |  |   |
|---|--|---|
| ADMINISTRACIONS PÚBLIQUES<br>COMPETENTS | NACIONAL   | Ministeri d'Economia, Comerç i Empresa.                                     |
|   |  | Ministeri de Ciència, Innovació i Universitats.                             |
|   |  | Ministeri d'Educació, Formació Professional i Esports.                      |
|   |  | Ministeri d'Indústria i Turisme.  |
|   | AUTONÒMIC  | Conselleria d'Innovació, Universitats, Ciència i Societat Digital.          |
|   |  | Conselleria Participació, Transparència, Cooperació i Qualitat Democràtica. |
|   |  | Conselleria d'Economia Sostenible, Sectors Productius, Comerç i Treball.    |
| LOCAL                                   | Regidoria d'Ocupació, Indústria i Promoció de la ciutat. |   |
|   | Regidoria de Governança pública i Seguretat ciutadana.   |   |
| ACTORS PRIVATS I PÚBLICS                | ACTORS PÚBLICS   | Oficina tècnica de Fons Europeus de l'Ajuntament de Sagunt.                 |
|   | ACTORS PRIVATS I ASSOCIACIONS                            | Totes les associacions de caràcter social i econòmic.                       |

## Planificació estratègica que incorpora aspectes d'innovació digital

| NOM DEL PLA  | ANY           | TEMÀTICA                          | ÀMBIT          | OBJECTIUS ESPECÍFICS DE LA AUE  | ODS- METES QUE INTERVENEN EN EL OG 2 DE LA AUE  |
|--|---------------|-----------------------------------|----------------|---|---|
| PLA DIRECTOR DE DESTINACIÓ TURÍSTICA INTEL·LIGENT DE SAGUNT                | 2021          | TURISME SOSTENIBLE I INTEL·LIGENT | MUNICIPAL      | <p><b>9.1. Afavorir la societat del coneixement i avançar cap al desenvolupament de les ciutats intel·ligents (Smart Cities).</b></p> <p><b>9.2. Fomentar l'Administració electrònica i reduir la bretxa digital.</b></p> | <p><b>9.5</b> Investigació científica, capacitat tecnològica</p>  <p><b>5.a</b> Ús de tecnologia i tic</p>  |
| PLA ESTRATÈGIC DE TURISME DE SAGUNT  | En elaboració | TURISME SOSTENIBLE I INTEL·LIGENT | MUNICIPAL      |   |   |
| ESTRATÈGIA DE DESENVOLUPAMENT URBÀ SOSTENIBLE I INTEGRAT DE SAGUNT (EDUSI) | 2017          | GENERAL                           | MUNICIPAL      |   |   |
| PLA DE TRANSFORMACIÓ DIGITAL DE LA COMUNITAT VALENCIANA                    | 2022          | DIGITALITZACIÓ                    | SUPRAMUNICIPAL |   |   |
| ESTRATÈGIA TERRITORIAL DE LA COMUNITAT VALENCIANA (ETCV)                   | 2011          | GENERAL                           | SUPRAMUNICIPAL |   |   |



## Eix estratègic 10. Millorar els Instruments d'Intervenció i la Governança

*La governança també juga un paper important, en la mitjana en què assegura la participació ciutadana, la transparència, la capacitat local i l'adequada col·laboració i coordinació multinivell. La Bona Governança, entesa com els processos de presa de decisions i d'implementació transparents, eficaces, que s'aconsegueixen de manera democràtica amb la participació de tots els interessats, que consumeixen uns recursos equilibrats en funció dels objectius perseguits i que compten amb la informació necessària, posada a la disposició de qui la pugui sol·licitar és un element clau en les noves Agendes.*

*L'aposta decidida dels Ajuntaments espanyols per el "Govern Obert" marca un camí que persegueix tres objectius molt valuosos en termes democràtics: promoure l'avanç de les polítiques de transparència, facilitar l'exercici dels drets d'accés a la informació i participació de la ciutadania i reforçar i incrementar la confiança dels ciutadans en els governs locals. Es tracta, per tant, d'una governança que genera valor i els pilars bàsics del qual són: la Transparència, la Col·laboració i la Participació.*

### AGENDA URBANA ESPANYOLA

L'Agenda Urbana Espanyola planteja quatre objectius específics en aquest camp, concretament els referits a aconseguir un marc normatiu i de planejament actualitzat, assegurar la participació ciutadana, impulsar la capacitat local, i dissenyar i posar en marxa campanyes de formació i sensibilització en matèria urbana, aquest capítol de l'Agenda Urbana Sagunt 2030 efectua una anàlisi dels següents aspectes referits als citats objectius específics:

|  |  |
|--|--|
| <p><b>Aconseguir una Marc Normatiu i de Planejament Actualitzat, Flexible i Simplificat que millori també la gestió.</b></p> | <ul style="list-style-type: none"> <li>• Planificació Estratègica Sostenible.</li> <li>• Alineació amb l'Agenda Urbana.</li> </ul>   |
| <p><b>Assegurar la participació ciutadana, la transparència i afavorir la governança multinivell.</b></p>                    | <ul style="list-style-type: none"> <li>• Procediments i instruments de participació ciutadana.</li> <li>• Canales de participació ciutadana.</li> <li>• Teixit associatiu.</li> <li>• Portal de Govern Obert.</li> </ul> |
| <p><b>Impulsar la capacitat local i millorar el finançament.</b></p>   | <ul style="list-style-type: none"> <li>• Oficina de Projectes Europeus.</li> </ul>   |

**Objectiu específic 10.1.** Aconseguir un marc normatiu i de planejament actualitzat, flexible i simplificat que millori, també, la gestió.

### **Planificació Estratègica Sostenible**

L'Ajuntament de Sagunt disposa de nombrosos documents tècnics en matèria de planificació estratègica. No obstant això, és d'especial rellevància destacar l'Estratègia de Desenvolupament Urbà Sostenible i Integrat (EDUSI) elaborada en l'any 2017 per al període 2014-2020, anomenada 'Join Sagunt'.

Una vegada finalitzada la vigència de l'EDUSI, s'ha apostat per l'assumpció del nou marc estratègic que incorpora els Objectius de Desenvolupament Sostenible (ODS) de Nacions Unides, així com la Nova Agenda Urbana de Nacions Unides i l'Agenda Urbana per a la Unió Europea en la planificació estratègica local a través de l'elaboració de l'Agenda Urbana Sagunt 2030 (AUS 2030).

### **Alineació amb l'Agenda Urbana**

L'Agenda Urbana de Sagunt 2030 (AUS 2030) és un instrument de planificació estratègic municipal que aposta per un model urbà a mitjà i llarg termini per a una ciutat més habitable, justa, inclusiva, saludable, segura, intel·ligent i sostenible. A més d'això, es tenen en consideració els aspectes fonamentals definits en els marcs estratègics nacionals i internacionals en matèria de planificació estratègica urbana sostenible.

Cap afegir el conjunt de plans sectorials vigents que complementa els instruments anteriors i respon als reptes i prioritats polítiques que s'emmarquen sota el paraigua de la AUS 2030. Alguns dels més rellevants són:

- III Pla d'Igualtat de Gènere (2022-2026).
- Pla d'Igualtat per a la plantilla de l'Ajuntament de Sagunt (2021-2024).
- Pla Estratègic Zonal de Serveis Socials (2023-2026).
- Pla Municipal contra la drogodependència (2023-2027).
- Pla d'Infància i Adolescència (2020-2025).
- Pla Rector d'Esports (2018-2024).
- Pla Municipal de Cooperació (2022-2025).
- Pla Acció pel Clima i l'Energia Sostenible (PAUS).
- Pla de Mobilitat Urbana Sostenibles (PMUS).
- Pla de Prevenció d'Incendis Forestals.
- Pla Acústic Municipal.

**Objectiu específic 10.2.** Assegurar la participació ciutadana, la transparència i afavorir la governança multinivell.

### **Procediments i instruments de participació ciutadana**

En Sagunt són nombrosos els procediments i instruments que garanteixen la participació ciutadana, és, per tant, que en aquest municipi existeix una gran tradició entorn d'aquest aspecte, mostra d'això és que l'any 1992 s'aprova per Ple la Carta de Participació Ciutadana. La citada carta dissenyava ja una estratègia i mecanismes per a facilitar i promoure la participació-col·laboració del veïnat i entitats en els diferents òrgans municipals representatius de l'Ajuntament, i fomentava l'associacionisme local al mateix temps que volia acostar la gestió municipal a la ciutadania generant espais de comunicació i interrelació.

Un altre dels aspectes que evidencia el compromís de l'Ajuntament de Sagunt per incloure d'una manera activa a la ciutadania en la presa de decisions és l'existència de la Regidoria de Participació Ciutadana, Cooperació i Agenda 2030 de l'actual equip de govern.

Tal com estableix en la Carta de Participació Ciutadana, es crea el **Consell consultiu d'entitats ciutadanes** que estarà conformat per:

- L'Alcalde o, en el seu cas, el Regidor en qui delegui, actuarà com a President.
- Un representant de cada Associació inscrita en el Registre General i compresa en l'apartat 1 de l'article 48. L'Ajuntament Ple designarà, d'entre les Associacions assenyalades en l'apartat 2 de l'article 48, fins a 5 representants.
- Un representant de cada Consell Sectorial.

D'altra banda, sota el marc del Reglament Orgànic Municipal, publicat al BOP en data de l'11 de febrer de 2009, es constitueixen els **Consells Sectorials Municipals**, podent-se crear tants com s'estimen oportuns, amb la finalitat de canalitzar la participació de la ciutadania i de les associacions en els assumptes municipals.

Els Consells Sectorials desenvolupen exclusivament funcions d'informe, i en el seu cas, proposta, en relació amb les iniciatives municipals relatives al sector d'activitat al qual correspongui cada Consell.

En el municipi de Sagunt, s'han constituït els següents Consells Sectorials:

- Consell municipal del medi ambient
- Consell municipal de la dona
- Consell municipal de benestar social
- Consell municipal de la pau, solidaritat i cooperació
- Consell assessor de comerç
- Consell municipal de cultura
- Consell municipal d'esport
- Consell municipal per a l'accessibilitat de Sagunt
- Consell assessor de turisme
- Consell escolar municipal
- Consell local agrari

## Canal de participació ciutadana

L'Article 1 de la **Llei de bases de règim local** descriu als municipis com les entitats bàsiques de l'organització territorial de l'Estat i vies immediates de participació ciutadana en els assumptes públics i el preàmbul de la de transparència accés a la informació pública i bon govern assenyala la transparència com l'eix fonamental de tota acció política.

A Sagunt existeixen dos canals de participació ciutadana; d'una banda, està la **participació orgànica** que és aquella que té una modalitat de participació en òrgans d'Administracions no corporatives I, d'altra banda, la **participació funcional**, que és la modalitat de participació en informacions públiques, les denúncies, l'exercici de l'acció pública o popular, les peticions o propostes a l'Administració, actuant com a defensors de la legalitat i del bé general.

## Teixit associatiu

Un altre dels canals de participació de la ciutadania són les **associacions o estructures organitzatives** que representen a la ciutadania en funció d'interessos o necessitats específiques.

Segons el **Llistat d'Associacions municipals** gestionat per la Portal d'Associacions de l'Ajuntament a través de l'Àrea de Participació ciutadana, existeixen un total de 269 associacions a Sagunt.

En el municipi es poden trobar associacions de diferent naturalesa, les principals àrees temàtiques són: associacions de comerciants, de dones, ecologistes, educatives, empresarials, esportives, socials, cíviques, festives, juvenils, de majors, musicals, polítiques, professionals, sindicals i veïnals.

Segons la informació proporcionada per l'equip tècnic de l'Ajuntament, el teixit associatiu de Sagunt que destaca de manera especial, són aquelles entitats vinculades a activitats festives, encapçalades principalment per les falles. D'altra banda, també s'identifica l'associacionisme esportiu com un àmbit molt rellevant en el municipi, així com altres associacions amb un fort arrelament i proactivitat en la defensa del territori, com per exemple Ecologistes Agró.

És d'especial rellevància destacar a aquelles associacions de caràcter social que assisteixen de manera voluntària i altruista als col·lectius vulnerables de Sagunt. Algunes d'elles són, 'Amigas supervivientes i 'Asociación Príncipe Paz'.

## Portal de Govern Obert

La Llei de Transparència, Accés a la Informació Pública i Bon Govern de la Comunitat Valenciana preveu quina informació han de publicar les Administracions Públiques per a coneixement dels ciutadans (Publicitat activa), com poden demanar els ciutadans informació a les Administracions (Dret a la Informació) i quines són les regles de Bon Govern que han de respectar els responsables públics.

L'Ajuntament de Sagunt compta en la seua pàgina web amb un **Portal de Transparència**. Aquest portal és l'eina informàtica a la disposició de la ciutadania que representa una finestra d'accés a l'administració pública, a través de la qual pot accedir a informació diversa, com, per exemple, l'execució del pressupost, els

processos selectius, les remuneracions del personal, les convocatòries del Ple o les memòries dels departaments municipals. L'enllaç d'accés a aquest portal és:

<https://aytosagunto.es/es/ayuntamiento/areas-y-servicios/transparencia/>

Aquest portal és la plataforma per la qual es pot accedir a la informació prevista en la normativa estatal, autonòmica i municipal, el coneixement de la qual és rellevant per a garantir la transparència de l'activitat relacionada amb el funcionament i control de l'actuació pública. Per tant, compta amb una secció específica on es mostra la informació referent a l'avaluació de la transparència municipal mitjançant un sistema de 80 indicadors que va elaborar l'entitat 'Transparència Internacional Espanya'.

Finalment, cal remarcar que el consistori municipal compta amb un departament específic de Transparència i Govern Obert.

**Objectiu específic 10.3.** Impulsar la capacitat local i millorar el finançament.

#### **Oficina de Projectes Europeus**

La ciutat de Sagunt compta amb l'Oficina de Projectes Europeus, que és un servei municipal l'objectiu del qual és promoure i facilitar la participació de tots els sectors de la ciutat en projectes i oportunitats de finançament a nivell europeu. A través d'aquesta oficina:

- Es promou la captació de finançament en l'àmbit de l'Ajuntament de Sagunt per al desenvolupament de projectes de ciutat.
- S'ofereix un servei especialitzat per a divulgar els Fons Next Generation a Ciutadania i Empreses.

## Marc de Governança en l'àmbit de la governança


Actors públics i privats rellevants en aquest àmbit

|   |                                     |   |
|---|-------------------------------------|---|
| <b>ADMINISTRACIONS PÚBLIQUES COMPETENTS</b> | <b>NACIONAL</b>                     | Tots els ministeris   |
|   | <b>AUTONÒMIC</b>                    | Conselleria de Participació, Transparència, Cooperació i Qualitat Democràtica |
|   | <b>LOCAL</b>                        | Regidoria de Participació Ciutadana.<br>Consell de Participació ciutadana     |
| <b>ACTORS PRIVATS I PÚBLICS</b>             | <b>ACTORS PÚBLICS</b>               | Consell municipal del medi ambient  |
|   |                                     | Consell municipal de la dona  |
|   |                                     | Consell municipal de benestar social  |
|   |                                     | Consell municipal de la pau, solidaritat i cooperació                         |
|   |                                     | Consell assessor de comerç  |
|   |                                     | Consell municipal de cultura  |
|   |                                     | Consell municipal d'esport  |
|   |                                     | Consell municipal per a l'accessibilitat de Sagunt                            |
|   |                                     | Consell assessor de turisme   |
|   |                                     | Consell escolar municipal   |
|   | Consell local agrari                |   |
| <b>ACTORS PRIVATS I ASSOCIACIONS</b>        | Tot el teixit associatiu municipal. |   |

## Planificació estratègica que incorpora aspectes de governança

| NOM DEL PLA   | ANY  | TEMÀTICA | ÀMBIT          | OBJECTIUS ESPECÍFICS DE LA AUE   | ODS- METES QUE INTERVENEN EN EL OG 2 DE LA AUE   |
|---|------|----------|----------------|--|--|
| <b>ESTRATÈGIA DE DESENVOLUPAMENT URBÀ SOSTENIBLE I INTEGRAT DE SAGUNT (EDUSI)</b> | 2017 | GENERAL  | MUNICIPAL      |  | <p><b>1.b</b> Marcos normatius per a erradicar la pobresa</p> <p><b>2.c</b> Volatilitat de preus dels aliments</p>   |
| <b>ESTRATÈGIA TERRITORIAL DE LA COMUNITAT VALENCIANA (ETCV)</b>                   | 2011 | GENERAL  | SUPRAMUNICIPAL | <p><b>7.1. Cercar la productivitat local, la generació d'ocupació i la dinamització i diversificació de l'activitat econòmica</b></p> <p><b>7.2. Fomentar el turisme sostenible i de qualitat i els sectors clau de l'economia local</b></p> | <p><b>5.a</b> Igualtat de drets als recursos econòmics</p> <p><b>8.1</b> Creixement econòmic<br/><b>8.2</b> Diversificació, tecnologia i innovació<br/><b>8.3</b> Foment petita i mitjana empresa<br/><b>8.4</b> Producció i consum eficient i respectuos<br/><b>8.6</b> Plena ocupació i treball decent</p> <p><b>9.2</b> Indústria inclusiva i sostenible<br/><b>9.3</b> Accés Pimes a serveis financers i cadenes de valor</p> <p><b>12.6</b> Empreses i informes sobre sostenibilitat<br/><b>12.b</b> Turisme sostenible</p> |





# Agenda Urbana 2030 de Sagunt

**FASE I.**

**DIAGNÒSTICS. MARIUS DAFO**



Una vegada realitzat el diagnòstic de cadascú dels **Objectius Estratègics (O.E)** establerts per l'Agenda Urbana Espanyola, es realitza un anàlisi de les debilitats, amenaces, forteses i oportunitats (**DAFO**) identificades en cadascun dels àmbits estudiats, amb la finalitat d'extraure **els reptes** als quals s'enfronta la ciutat de Sagunt.

Al seu torn, els resultats obtinguts han servit de base per a la definició de les línies estratègiques que serviran de marc referencial per al desenvolupament dels projectes estratègics que es plantegen en la Fase III. Pla d'Acció



Agenda Urbana  
2030 de Sagunt



## **EIX ESTRATÈGIC 1.**

**Territori, paisatge i biodiversitat**

| FEBLESES  | AMENACES   |
|---|--|
| <ul style="list-style-type: none"> <li>• Dificultats per a efectuar una correcta <b>gestió del medi natural</b>.</li> <li>• <b>Fragmentació</b> d'hàbitats i efectes barrera.</li> <li>• Falta de connectivitat estructural i funcional entre <b>espais d'alt valor ecològic</b>.</li> <li>• Extensa superfície forestal, la qual dificulta la <b>gestió del medi natural</b>.</li> <li>• Problemes de biodiversitat a causa de la presència d'espècies exòtiques i invasores, localitzades en La Marjal dels Moros, la Marjal d'Almenara i el Illit del Riu Palància.</li> <li>• <b>Morfologia urbana complexa</b> a causa de l'existència de dos nuclis urbans, sent el del Port de Sagunt, considerablement de major grandària.</li> <li>• Existència de diverses zones d'habitatge unifamiliar dispers (elevat <b>consum de recursos naturals</b>).</li> <li>• <b>Escassetat de zones verds</b> en l'entramat viari.</li> </ul> | <ul style="list-style-type: none"> <li>• Elevat <b>risc d'inundació</b> en la desembocadura del Riu Palància.</li> <li>• <b>Falta de flexibilitat en els instruments de planificació</b>, per a adoptar mesures de millora de corredors ecològics i combatre la pèrdua de biodiversitat.</li> <li>• Alts nivells de <b>contaminació atmosfèrica</b>.</li> <li>• <b>Pressió antròpica</b> sobre els recursos naturals.</li> <li>• Abandó de l'<b>activitat agrària</b>.</li> <li>• Alta <b>degradació del medi natural</b> degut a l'explotació de determinades activitats extractives i industrials presents a Sagunt.</li> <li>• Risc de massificació en els <b>entorns protegits</b>.</li> </ul> |
| FORTALESES  | OPORTUNITATS   |
| <ul style="list-style-type: none"> <li>• Disponibilitat d'un <b>ampli i ric patrimoni paisatgístic, ecològic i arqueològic</b> (Marjal dels Moros, Marjal d'Almenara, microreserves de flora, Castillo, muralla, jaciments...) amb un elevat valor des del punt de vista científic, pedagògic, recreatiu i cultural i que poden configurar-se com a elements clau en el desenvolupament urbà i de competitivitat de Sagunt.</li> <li>• Gran <b>diversitat paisatgística</b> i biològica.</li> </ul>   | <ul style="list-style-type: none"> <li>• <b>Àmplia xarxa de camins naturals i rurals</b>, com a potencial de millora de l'entorn rural i del medi ambient, i la seua vinculació amb el mig urbà.</li> <li>• <b>Protecció administrativa de les zones forestals</b> del municipi (Serra Romeu -Bonilles).</li> <li>• <b>Renaturalització</b> de determinades zones urbanes.</li> <li>• <b>Posada en valor</b> i major integració de <b>recursos naturals</b> i</li> </ul>   |

- |   |   |
|---|---|
| <ul style="list-style-type: none"><li>• Voluntat per part de l'administració local i associacions de caràcter ambiental de <b>preservar i protegir el patrimoni natural</b>.</li><li>• Capacitat de <b>restauració d'ecosistemes</b> i l'adaptació al canvi climàtic.</li></ul> | <ul style="list-style-type: none"><li>• <b>patrimoniales</b> en l'oferta turística.</li><li>• Medi natural, paisatge i patrimoni com a base per a un <b>turisme sostenible</b> respectuós amb el medi ambient, no consumidor de recursos.</li></ul> |
|---|---|



Agenda Urbana  
2030 de Sagunt



## **EIX ESTRATÈGIC 2.**

**Model de ciutat**

| FEBLESES   | AMENACES  |
|--|---|
| <ul style="list-style-type: none"> <li>• <b>Falta de desenvolupament del sòl</b> ja classificat com a urbà tant industrial com residencial</li> <li>• <b>Sòl disponible per a habitatges no executat</b></li> <li>• <b>Desconnexió física i funcional</b> entre el centre històric i <b>Port de Sagunt</b>.</li> <li>• Problemes d'accessibilitat persones dependents en l'entorn urbà i habitatge</li> <li>• <b>Barris amb necessitat de regeneració i renovació</b></li> <li>• <b>Contaminació acústica</b> en determinades zones, amb els problemes que això implica en el medi ambient, la qualitat de vida i la salut.</li> <li>• <b>Necessitat de sengles ciclables i per als vianants</b> amb connexió entre elles.</li> <li>• <b>Falta de sanitaris, papereres i fonts en la via pública.</b></li> <li>• <b>Mal estat de voreres i calçada</b></li> <li>• <b>Escassetat de zones verdes</b> i descuit de les existents.</li> <li>• <b>Neteja</b> de la via pública <b>deficient</b></li> </ul> | <ul style="list-style-type: none"> <li>• <b>Falta d'habitatge</b> que podria ser necessària, per no executar sòl disponible</li> <li>• Falta de desenvolupament del sòl ja classificat com a urbà tant industrial com residència</li> <li>• <b>Escassetat d'aparcament</b> durant els mesos d'estiu, per l'increment de la població per la presència de turistes</li> </ul>   |
| FORTALESES   | OPORTUNITATS  |
| <ul style="list-style-type: none"> <li>• Pla general adequat, sense necessitat d'obrir més sòl a la ciutat, no hi ha necessitat d'ampliar el sòl urbanitzable</li> <li>• Interès per part d'empreses <b>per a establir-se</b> en el municipi</li> <li>• Fort aposta municipal per la <b>regeneració i renovació urbana</b> (Desenvolupament de <b>ARRU</b> en el barri Baladre).</li> <li>• <b>Bona disposició geogràfica.</b></li> <li>• <b>Pla acústic municipal</b></li> </ul>  | <ul style="list-style-type: none"> <li>• Existència de sòl disponible per a habitatge</li> <li>• Existències de <b>bosses de sòl industrial</b> el desenvolupament del qual comportaria llocs de treball</li> <li>• <b>Desenvolupament al voltant de la Gigafactoria</b></li> <li>• <b>Possibilitat de desenvolupament</b> en diferents superfícies de la ciutat. En especial el Macrosector 7, ús terciari, administratiu i zona verda, per a tancar la trama entre Sagunt i Port de Sagunt</li> </ul> |

- **Efecte atractor de la Gigafactoría** a altres empreses
- **Programes d'ajudes** i fons autonòmics, nacionals i europeus per a promoure un **desenvolupament urbà equilibrat, sostenible i integrat**.
- Polítiques autonòmiques i nacionals en relació a la **rehabilitació, regeneració i renovació urbana** que fomenten un model de ciutat més sostenible.





Agenda Urbana  
2030 de Sagunt



## **EIX ESTRATÈGIC 3.**

**Canvi climàtic**

| FEBLESES  | AMENACES  |
|---|---|
| <ul style="list-style-type: none"> <li>• <b>Alt consum energètic fòssil</b>, principalment en transport municipal, la qual cosa té importants repercussions en el medi ambient i la qualitat de vida.</li> <li>• L'anàlisi de riscos i vulnerabilitats de Sagunt (PAUS) atribueix en general risc moderat a la calor extrema i sequeres, precipitacions extremes i inundacions, sent la calor extrema alta en alguns aspectes.</li> <li>• <b>Falta d'adaptació del model urbanístic a la mobilitat sostenible</b></li> <li>• <b>Falta de connexió dels carrils bici amb Port de Sagunt. Carrils aïllats sense formar una xarxa.</b></li> <li>• <b>Zones verdes amb escassa vegetació</b>, efecte illa de calor</li> </ul> | <ul style="list-style-type: none"> <li>• Projeccions climàtiques (escenaris futurs de canvi climàtic): increment de les onades de calor i temperatures màximes, reducció de les precipitacions i episodis de sequeres.</li> <li>• Riscos derivats del canvi climàtic que afecten a Sagunt; <b>incendis forestals, onades de calor, inundacions, augment del nivell de la mar, regressió de la línia de costa</b> i impactes sobre la salut i l'economia.</li> <li>• Elevats <b>nivells d'emissió de gasos d'efecte d'hivernacle</b> i de contaminació d'abast territorial.</li> <li>• <b>Dificultats de mobilitat sostenible en el nou teixit industrial.</b></li> </ul>  |
| FORTALESES  | OPORTUNITATS  |
| <ul style="list-style-type: none"> <li>• Compten amb un <b>Pla d'Actuació Municipal enfront del risc d'inundacions</b></li> <li>• Instrument de planificació estratègica municipal d'en matèria d'energia i clima: <b>Pla d'Acció per al Clima i l'Energia Sostenible</b> (PAUS).</li> <li>• Instruments de <b>planificació estratègica municipal en matèria forestal</b>: Pla Local de Prevenció d'Incendis forestals (PLPIF).</li> <li>• Accions de reducció de consum energètic fòssil (Canvi d'enllumenat públic per leds de baix consum, edificis públics amb plaques fotovoltaïques)</li> <li>• Jornades de sensibilització en sostenibilitat energètica</li> </ul>   | <ul style="list-style-type: none"> <li>• <b>Polítiques nacionals i europees</b> relacionades amb l'adaptació-mitigació <b>al canvi climàtic</b>; translació a la realitat local.</li> <li>• <b>Xarxes de ciutats, programes d'adhesió a pactes o estratègies</b> per a la millora d'eficiència energètica, energies renovables i contra el canvi climàtic.</li> <li>• Increment de la <b>sensibilització ciutadana</b> en matèria mediambiental i davant el repte del canvi climàtic i els seus efectes en els entorns urbans.</li> <li>• Mobilitat sostenible mitjançant creació de sengles ciclables i per als vianants</li> <li>• Creació d'una comunitat energètica local per a autosuficiència energètica del TM.</li> </ul> |

- |  |   |
|--|---|
|  | <ul style="list-style-type: none"><li>• Sol·licitud de subvenció per a executar mesures contemplades en el PAUS de Sagunt</li></ul> |
|--|---|



Agenda Urbana  
2030 de Sagunt



## **EIX ESTRATÈGIC 4.**

### **Gestió Sostenible i Economia Circular**

| FEBLESES  | AMENACES   |
|---|--|
| <ul style="list-style-type: none"> <li>• <b>Fugides de l'emissari submarí a la mar</b>, que aboca les aigües tractades per l'estació depuradora de Sagunt.</li> <li>• <b>No aprofitament de les aigües</b> residuals tractades (economia circular).</li> <li>• Inadequat <b>sistema de gestió de residus</b>, amb instal·lacions insuficients en un context d'aposta pel reciclatge i l'economia circular.</li> <li>• <b>Sota grau d'implantació d'energies renovables</b>, molt allunyades dels objectius establits en el Pacte de les Alcaldies.</li> <li>• <b>Abocaments incontrolats</b> a la ciutat i en el medi rural.</li> <li>• Escassa <b>implantació de la recollida separada de residus orgànics</b>.</li> <li>• <b>Degradació del medi rural periurbà</b> per la utilització de tècniques agràries i processos de gestió de residus agraris obsolets i altament contaminants (cremes).</li> <li>• Escassa cultura pública i privada sobre l'ús compartit de béns o l'adquisició de béns reutilitzats, reciclats o refabricats.</li> </ul> | <ul style="list-style-type: none"> <li>• Alta dependència energètica exterior en un context d'escassa <b>producció d'energies renovables en l'àmbit municipal</b> i baix nivell d'autosuficiència.</li> <li>• Augment de la <b>pressió sobre la salut humana</b>, el medi ambient i sobre els recursos naturals o un dèficit ecològic per una excessiva generació de residus i un elevat consum de recursos.</li> <li>• Elevada <b>pressió turística</b> sobre els recursos (consum d'aigua, generació de residus, consum energètic, etc..)</li> <li>• Aspectes de la normativa supramunicipal que impliquen determinades <b>barreres</b> per al desenvolupament i <b>implantació de les energies renovables</b>.</li> <li>• Escassetat de <b>matèries primeres essencials</b> i augment dels preus per al desenvolupament de l'economia global i local.</li> <li>• Augment de població en situació de "<b>pobresa energètica</b>".</li> </ul> |
| FORTALESES  | OPORTUNITATS   |
| <ul style="list-style-type: none"> <li>• Riquesa del patrimoni <b>natural i mediambiental</b>, l'ús i la gestió del qual és clau en la generació de processos sostenibles.</li> <li>• Polítiques municipals en matèria d'eficiència energètica, com la millora de l'enllumenat públic o la incorporació d'energies renovables en edificis i instal·lacions municipals (<b>PAUS</b>).</li> <li>• <b>Creixent sensibilitat ambiental</b> entre els responsables públics i ciutadans.</li> </ul>   | <ul style="list-style-type: none"> <li>• Polítiques nacionals i europees relacionades amb la <b>promoció de les energies renovables i l'eficiència energètica</b>.</li> <li>• El desenvolupament de l'activitat <b>de gestió de residus</b> com a àmbit clau en la millora i conservació del medi ambient i la generació d'ocupació a les ciutats. Impuls de l'economia <b>circular</b>.</li> <li>• <b>Xarxes de ciutats, programes d'adhesió a pactes o estratègies</b> per a la millora d'eficiència energètica, energies renovables i contra el canvi climàtic.</li> <li>• Necessitat de <b>matèria orgànica</b> per a mantenir la capacitat productiva del sòl i la superfície verda de les ciutats.</li> <li>• Aposta per un creixement sostenible sota els principis de l'economia</li> </ul>  |

**circular.**

- Gran rellevància de les polítiques de transició verda dins de les polítiques de recuperació per a Europa després de la crisi de la Covid – 19: eficiència energètica, energies renovables, lluita contra el canvi climàtic, aposta per l'economia circular, etc..



Agenda Urbana  
2030 de Sagunt



## **EIX ESTRATÈGIC 5.**

**Mobilitat sostenible.**

| FEBLESES   | AMENACES   |
|--|--|
| <ul style="list-style-type: none"> <li>• <b>Complexitat urbana</b> a causa de l'existència de dos nuclis urbans.</li> <li>• Alta <b>dependència dels vehicles privats</b>, tant a nivell municipal, com en els fluxos supramunicipals a causa de la titularitat de capital de comarca i als trajectes a la capital de la província.</li> <li>• Gran afluència de <b>vehicles de transport</b> degut a l'activitat industrial.</li> <li>• <b>Serveis de transport públic</b> amb escassa incorporació de TIC's.</li> <li>• Índexs de contaminació elevats a causa de les emissions produïdes pels vehicles.</li> <li>• <b>Índexs de contaminació acústica</b> elevats pels vehicles.</li> <li>• <b>Congestió de trànsit</b> en zones pròximes al litoral degut al sector turístic.</li> </ul> | <ul style="list-style-type: none"> <li>• <b>Elevat valor del sòl municipal</b> destinat a infraestructures de transport supramunicipals.</li> <li>• <b>Problemes de trànsit i mobilitat</b> a causa de qüestions supramunicipals.</li> <li>• <b>Creixement de les zones industrials</b>, actualment desproveïdes de mitjans de transport sostenibles.</li> </ul>   |
| FORTALESES   | OPORTUNITATS   |
| <ul style="list-style-type: none"> <li>• Disponibilitat d'una <b>planificació específica</b> sobre la matèria, Pla de Mobilitat Urbana Sostenible.</li> <li>• Existència d'un <b>Pla Acústic Municipal (PAM)</b>.</li> <li>• Impuls de la <b>mobilitat urbana sostenible</b> mitjançant la disposició d'alternatives al vehicle privat.</li> <li>• Existència d'<b>espais convertits en zona de vianants</b> per al foment dels trajectes a peu.</li> </ul>  | <ul style="list-style-type: none"> <li>• Cobra <b>rellevància la mobilitat sostenible</b>, així com alternatives als trajectes mitjançant vehicles privats.</li> <li>• Predisposició per part de l'Ajuntament d'incloure <b>senyals ciclables</b> en el terme municipal.</li> <li>• Foment de l'ús de <b>mitjans de transport alternatius</b> al vehicle privat.</li> <li>• Actuacions previstes en les <b>planificacions estratègiques sobre el municipi</b> per a executar actuacions que fomenten la mobilitat</li> </ul> |





Agenda Urbana  
2030 de Sagunt



sostenible, tant a nivell municipal, com a nivell supramunicipal.



Agenda Urbana  
2030 de Sagunt



## **EIX ESTRATÈGIC 6.**

**Cohesió Social**

| FEBLESES   | AMENACES   |
|--|--|
| <ul style="list-style-type: none"> <li>• Risc alt de <b>pobresa i exclusió social</b> en determinats col·lectius vulnerables.</li> <li>• Baixa <b>integració social</b> de determinats grups poblacionals.</li> <li>• Dificultats d'<b>accés a habitatges socials</b> i a habitatges dignes de determinats col·lectius vulnerables.</li> <li>• Dificultats d'accés al <b>mercat laboral</b>.</li> <li>• <b>Feminització</b> de la pobresa</li> <li>• <b>Bretxa digital</b> en determinats col·lectius.</li> </ul>  | <ul style="list-style-type: none"> <li>• <b>Baixa disponibilitat d'habitatges</b> per a l'ús residencial a causa de factors econòmics (com, per exemple, augment del turisme)</li> <li>• <b>Degradació urbana</b> d'uns certs barris.</li> <li>• <b>Disminució del comerç local</b> i zones comercials que afavoreixen els processos de gentrificació.</li> </ul>  |
| FORTALESES   | OPORTUNITATS   |
| <ul style="list-style-type: none"> <li>• Disponibilitat d'un <b>gran teixit associatiu</b>, participatiu, actiu i cohesionat.</li> <li>• <b>Multiculturalitat</b> present en el municipi.</li> <li>• <b>Proactivitat dels departaments</b> de naturalesa social.</li> <li>• <b>Participació activa de determinats departaments</b> de l'Ajuntament en qüestions d'igualtat i cohesió social.</li> <li>• Esforços per part de la corporació municipal en la <b>visibilització de col·lectius vulnerables</b> i/o discriminats.</li> <li>• Creació de la unitat '<b>Diverses</b>' per a la defensa del col·lectiu LGTBIQ+</li> <li>• Àmplia <b>planificació en matèria de cohesió social</b>.</li> </ul> | <ul style="list-style-type: none"> <li>• Disminuir <b>la diferenciació social</b> entre els dos nuclis urbans principals.</li> <li>• Àmplia ràtio de millora en <b>la qualitat de vida</b> de les persones d'edat avançada.</li> <li>• <b>Gestió de programes per a la integració social</b> de col·lectius en risc d'exclusió (persones d'edat avançada, població infantil i juvenil, col·lectius discriminats...).</li> <li>• <b>Voluntat i esforç polític</b> a incloure mesures per al foment de la integració social en el municipi.</li> </ul> |

- Disponibilitat d'un **equip tècnic compromès** i actiu en les labors socials.
- Tradició arrelada **de processos participatius** en la gestió municipal.



Agenda Urbana  
2030 de Sagunt



## **EIX ESTRATÈGIC 7.**

**Economia urbana**

| FEBLESES   | AMENACES   |
|--|--|
| <ul style="list-style-type: none"> <li>• <b>Desconnexió física i funcional entre vectors</b> clau de desenvolupament de la ciutat: el turístic, l'històric i comercial i el natural.</li> <li>• <b>Insuficient oferta o oportunitats</b> en el mercat laboral per als joves</li> <li>• Falta de <b>facilitats per a trobar ocupació</b></li> <li>• El patrimoni històric descurat i infravalorat</li> <li>• <b>Falta d'oferta d'ocupació</b> de qualitat.</li> <li>• <b>Falta de relleu generacional</b> en l'activitat comercial i en el sector primari.</li> <li>• <b>Elevada taxa de desocupació</b>, àmbit territorial caracteritzat per un major impacte de la crisi econòmica, en termes d'ocupació i activitat. Especialment rellevant la <b>desocupació femenina</b>.</li> <li>• <b>Abandó del comerç menor</b> per falta de clients</li> <li>• <b>Disgregació del teixit comercial</b></li> </ul> | <ul style="list-style-type: none"> <li>• <b>Impactes ambientals</b>, territorials i socials de l'activitat turística.</li> <li>• Elevada <b>terciarització de les activitats econòmiques</b>, més afectats per la crisi econòmica de La Covid-19, per tenir una important especialització en sectors com el sector serveis.</li> <li>• <b>Nous models i patrons de consum</b> (centre comercial, comerç electrònic, oci virtual, demanda d'activitats d'oci complementàries a la compra, nous hàbits de compra, ...) que van en detriment de l'activitat comercial tradicional.</li> <li>• <b>Vulnerabilitat del sector agrícola</b> de l'entorn, per estar en situació de declivi o pendent de processos estratègics de reposicionament en el mercat.</li> <li>• <b>L'activitat turística</b> provoca, a vegades, molèsties i disfuncions en el municipi.</li> <li>• <b>Abandó de la ciutat per part dels joves</b> per falta d'oportunitats de treball.</li> <li>• <b>Escassa oferta</b> i elevat preu dels locals comercials de lloguer.</li> </ul> |
| FORTALESES   | OPORTUNITATS   |
| <ul style="list-style-type: none"> <li>• Gran <b>patrimoni cultural i històric</b>.</li> <li>• Conservació i la promoció dels elements que conformen el patrimoni cultural de Sagunt adequades</li> <li>• Obtenció de <b>certificacions de qualitat</b> dels serveis turístics (<b>certificacions SICTED</b>).</li> <li>• <b>Planificació estratègica municipal en matèria de turisme sostenible</b>; Pla Estratègic de Turisme de Sagunt 2022 – 2026, Pla Director de Destinació Turística Intel·ligent (<b>PDTI</b>) i Pla de Sostenibilitat Turística en destí (<b>PSTD</b>).</li> <li>• Pla de Dinamització i Governança Turística per a la Comarca del Camp de</li> </ul>   | <ul style="list-style-type: none"> <li>• <b>Sinergies entre comerç i turisme</b>.</li> <li>• Avanç cap a un <b>model turístic excel·lent</b>, sostenible, intel·ligent i diversificat.</li> <li>• <b>Potencial turístic a explotar</b>, vinculat a determinats actius o recursos que requereixen d'actuacions i posada en valor. Posada en valor de l'important Patrimoni Històric Artístic, Arqueològic i Industrial, per a posicionar a Sagunt com a ciutat referent en el turisme cultural</li> <li>• <b>Inversions públiques i privades</b> i programes finançats pels fons europeus orientats a generar activitat econòmica innovadora i emprenedora.</li> <li>• <b>Llei d'Àrees Empresarials de la Comunitat Valenciana</b>: Impuls de la</li> </ul>   |

Morvedre

- Compta amb l'Agència per al Foment de la Innovació Comercial de Sagunt (**AFIC**)
  - **Bona disposició geogràfica**
- millora d'infraestructures i serveis en les àrees industrials.
  - Construcció de **Parc Sagunt II** i implantació la **giga factoria** de Volkswagen. Oportunitat de **desenvolupament econòmic i pol d'atracció empresarial.**

## **EIX ESTRATÈGIC 8.**

**Garantir l'accés a l'habitatge**



| FEBLESES  | AMENACES  |
|---|---|
| <ul style="list-style-type: none"> <li>• <b>L'elevat preu del lloguer/compra d'habitatge.</b> Dificultats per a fer front a l'elevat preu del lloguer i/o a les ajudes en matèria d'accés a l'habitatge entre els sectors de la població en situació de vulnerabilitat.</li> <li>• Insuficient <b>habitatge públic municipal</b></li> <li>• Incidència del lloguer <b>estacional i segones habitatges.</b></li> <li>• <b>Elevat nombre d'habitatges buits</b> i segons residències ocupades solament durant els mesos d'estiu.</li> <li>• Barris amb <b>parcs immobiliaris antics i deteriorats</b></li> <li>• Falta d'adequació <b>del parc d'habitatge existent a les necessitats de les persones majors</b></li> <li>• <b>Falta de desenvolupament del sòl</b> ja classificat com a <b>urbà</b> tant industrial com residencial</li> <li>• <b>Sòl disponible per a habitatges no executat</b></li> </ul> | <ul style="list-style-type: none"> <li>• Alta necessitat d'habitatge <b>públic d'ús social.</b></li> <li>• <b>Vulnerabilitat residencial</b> en àmplies zones del nucli urbà.</li> <li>• <b>Dificultats per a accedir a l'habitatge de la població jove</b>, la qual cosa dificulta l'emancipació i la formació de noves llars.</li> <li>• <b>Abandó de la ciutat per part dels joves</b> per falta d'oportunitats a l'hora de llogar/adquirir un habitatge.</li> </ul>   |
| FORTALESES  | OPORTUNITATS  |
| <ul style="list-style-type: none"> <li>• Continu desenvolupament d'actuacions de <b>rehabilitació edificatòria del parc d'habitatges</b>, en el marc de programes públics d'ajudes a nivell local. Fort aposta municipal per la <b>regeneració i renovació urbana (Desenvolupament de ARRU en el barri Baladre).</b></li> <li>• Existència de l'Estratègia desenvolupe urbà sostenible i integral (<b>EDUSI</b>)</li> <li>• <b>Signa</b> conveni Xarxa <b>Xaloc</b></li> </ul>  | <ul style="list-style-type: none"> <li>• Execució dels <b>nous projectes ARRU</b> per a la rehabilitació / construcció d'habitatges.</li> <li>• Nous instruments normatius per a l'increment de l'habitatge <b>públic.</b></li> <li>• Elevat pes específic de les actuacions de <b>regeneració urbana i rehabilitació d'habitatge</b> en el marc de les polítiques de recuperació per a Europa després de la crisi de la Covid – 19.</li> <li>• Existència de sòl disponible per a habitatge. <b>Capacitat d'ampliació del parc d'habitatges</b></li> </ul> |

- |   |  |
|---|--|
| <ul style="list-style-type: none"><li>• Acord <b>Sareb</b> per a cessió d'habitatges amb finalitats socials</li></ul> |  |
|---|--|



Agenda Urbana  
2030 de Sagunt



## **EIX ESTRATÈGIC 9.**

**Liderar i fomentar la innovació digital**

| FEBLESES  | AMENACES   |
|---|--|
| <ul style="list-style-type: none"> <li>• Escassa <b>formació d'uns certs sectors</b> de població en la utilització de les tecnologies de la informació, amb serioses implicacions i conseqüències en matèria de competitivitat local.</li> <li>• Acceleració de les <b>desigualtats socials</b> a causa de la bretxa digital.</li> <li>• <b>Insuficiència generalitzada de mitjans telemàtics</b> per a la identificació formal en mitjans digitals, mitjançant signatura electrònica, certificat digital, clau...</li> </ul>   | <ul style="list-style-type: none"> <li>• Augment del pes de la denominada quarta edat, que es configurarà com un col·lectiu social amb especials dificultats per a l'accés a les noves tecnologies.</li> <li>• Sota aprofitament de les TIC com a element de cohesió social i de millora de les oportunitats dels col·lectius més desfavorits.</li> <li>• Complexitat en la gestió de tràmits telemàtics a causa de l'existència d'una gran quantitat d'aplicacions diversificades.</li> </ul>   |
| FORTALESES  | OPORTUNITATS   |
| <ul style="list-style-type: none"> <li>• <b>Variable Smart</b> com a <i>element transversal</i> en tots els projectes que s'executen des de l'Ajuntament de Sagunt.</li> <li>• <b>Desenvolupament d'eines Smart;</b> en diverses àrees i departaments; turisme, comerç, mobilitat, urbanisme...</li> <li>• Implantació d'eines <b>Smart</b> en el sector turístic.</li> <li>• Desenvolupament del <b>Pla de Sostenibilitat Turística de Sagunt</b> (2022-2026).</li> <li>• Adhesió <b>de Sagunt a la Xarxa de Destinacions Turístiques Intel·ligents (RDTI).</b></li> <li>• Desenvolupament del <b>Pla de Modernització de l'Administració Local.</b></li> <li>• Posada en marxa d'accions per a fer front a la <b>bretxa digital.</b></li> </ul> | <ul style="list-style-type: none"> <li>• Incorporació de <b>tecnologies Smart en tots els àmbits</b> de la gestió municipal, així com en la gestió del territori.</li> <li>• Presa de decisions basada en <b>l'anàlisi de dades</b> obtingudes de les eines smart, augmentant així l'eficàcia i eficiència en la gestió dels serveis públics.</li> <li>• Millora de l'eficiència en els <b>serveis locals</b> a través de l'Administració electrònica local.</li> <li>• Facilitar al <b>ciutadà la informació i la capacitat</b> de conèixer tots els serveis que té a la seua disposició.</li> <li>• Promoció d'una <b>societat de la informació</b> inclusiva en la qual se reduísca la bretxa digital.</li> <li>• <b>Potenciar la innovació en sector comercial</b> de grandària mitjana i xicoteta, a través d'una major introducció les TIC.</li> </ul> |

- Desenvolupament d'una **eina de gestió integral** de tots els serveis que ofereix l'Ajuntament.




Agenda Urbana  
2030 de Sagunt



## **EIX ESTRATÈGIC 10.**

**Intervenció i governança**

| DEBILITATS   | AMENACES  |
|--|---|
| <ul style="list-style-type: none"> <li>• Ineficiència en els <b>mecanismes de coordinació</b> entre departaments.</li> <li>• Falta de comunicació entre departaments.</li> <li>• Existència d'un <b>gran nombre de ferramentes de coordinació</b>.</li> <li>• Inactivitat en determinats Consells municipals.</li> <li>• Allunyament de la <b>ciutadania respecte a les institucions</b>.</li> <li>• <b>Transformacions econòmiques i socials</b> a curt i mitja termini.</li> </ul> | <ul style="list-style-type: none"> <li>• Desconeixement por <b>part de la ciutadania</b> de les possibilitats que l'ofereix l'administració electrònica.</li> <li>• Augment de la <b>bretxa digital</b>.</li> <li>• Falta de flexibilitat en els <b>instruments de planificació</b>, per a adaptar els plans a noves demandes o necessitats no previstes.</li> <li>• <b>Planificació territorial insuficient</b>.</li> <li>• Escassa coordinació entre <b>instruments de caràcter supramunicipal</b> e instruments locals.</li> </ul> |
| FORTALESES   | OPORTUNITATS  |
| <ul style="list-style-type: none"> <li>• Experiència en iniciatives de <b>desenvolupament sostenible i utilització d'instruments de planificació</b> urbanística i territorial.</li> <li>• Existència d'<b>actuacions relacionades amb els distints eixos</b> estratègics d'aquesta Agenda Urbana Espanyola.</li> <li>• Existència de <b>Pressupostos participatius</b>.</li> <li>• Nivell alt de <b>participació</b> en el teixit associatiu municipal.</li> </ul>                  | <ul style="list-style-type: none"> <li>• Millora de la <b>eficiència en els serveis locals</b> a través de l'Administració electrònica local.</li> <li>• <b>Promoció i enfortiment del teixit associatiu</b> local.</li> <li>• Promoció de la participació mitjançant els <b>processos participatius</b>.</li> <li>• Capacitat dinamitzadora dels <b>centres socials</b>.</li> </ul>  |



# Agenda Urbana 2030 de Sagunt

**FASE II.**

**MARC ESTRATÈGIC**



Ayuntamiento de Sagunto



## Índex de continguts

|                                 |   |
|---------------------------------|---|
| <b>1. INTRODUCCIÓ</b> .....     | 2 |
| <b>2. MARC ESTRATÈGIC</b> ..... | 3 |

## 1. INTRODUCCIÓ

A conseqüència de la identificació participativa de reptes i oportunitats, dels resultats del diagnòstic i de la seua corresponent anàlisi integrada i de la subsegüent anàlisi de febleses, amenaces, fortaleses i oportunitats (DAFO) realitzat amb el concurs dels agents locals (equip de govern, tècnics municipals i representants de la societat civil) i la participació dels ciutadans i ciutadanes a través de les vies de participació transversals (enquestes ciutadanes), s'ha definit una matriu d'objectius estratègics (generals), objectius específics i resultats esperats que constitueixen l'element central de l'Agenda Urbana 2030 de Sagunt. La identificació d'objectius estratègics i específics ha pres a més en consideració altres eines de planificació local tant transversal (EDUSI Sagunt) com a sectorial (PMUS, PACES, Pla Estratègic Zonal de Serveis Socials, Pla de Sostenibilitat Turística, Pla d'Igualtat, etc...) desenvolupats a la ciutat de Sagunt en l'ús últims exercicis.

El marc estratègic de l'Agenda Urbana 2030 de Sagunt constitueix una etapa intermèdia entre el diagnòstic i el Pla d'Acció de l'Agenda Urbana i ofereix un decàleg d'Objectius de primer nivell, que desplega, al seu torn, un total de 30 objectius específics i 23 línies d'actuació, que aborden aspectes més concrets i que contribueixen a la consecució dels deu objectius principals. La formulació del marc estratègic es recolza en aquest sentit en els objectius estratègics i específics que proposa la pròpia Agenda Urbana Espanyola considerant evidentment els aspectes específics de la realitat local de la ciutat de Sagunt.

La matriu que es presenta a continuació identifica les interaccions dels objectius definits en la AUS 2030 i les metes dels Objectius de Desenvolupament Sostenible de l'Agenda 2030, constituint així el marc conceptual de la Agenda.

## 2. MARC ESTRATÈGIC

| OBJECTIUS ESTRATÈGIC  | OBJECTIUS ESPECÍFICS  | TIPOLOGIA LÍNIA D'ACTUACIÓ (AGENDA URBANA ESPANYOLA)   | LÍNIA D'ACTUACIÓ AGENDA URBANA SAGUNT   | METES ODS   | ODS |
|---|---|--|---|---|-----|
| <b>1. ORDENAR EL TERRITORI I FER UN ÚS RACIONAL DEL SÒL, CONSERVAR-LO I PROTEGIR-LO</b><br><br><b>SAGUNT COMPROMÈS AMB EL PATRIMONI NATURAL</b> | <b>OE 1.1.</b> Ordenar el sòl de manera compatible amb el seu entorn territorial.                   | Impulsar la màxima <b>interconnexió entre els àmbits rural i urbà</b> , fomentant la seua interdependència mitjançant polítiques econòmiques, mediambientals, socials i de governança, amb mesures que puguin afavorir les activitats forestals i agrícoles urbanes i periurbanes ordenades.   | <b>LA 1.</b> CONSERVAR, POTENCIAR I REVITALITZAR EL PATRIMONI NATURAL DE SAGUNT.<br><br><b>LA 2.</b> IMPULSAR LES INFRAESTRUCTURES I CORREDORS VERDS I BLAUS DE SAGUNT. | <b>6.6.</b> Protegir i restablir els ecosistemes relacionats amb l'aigua.<br><b>11.4</b> Patrimoni cultural i natural.<br><b>11.a</b> Vincles zones urbanes, periurbanes i rurals.<br><b>14.1</b> Contaminació marina.<br><b>14.2</b> Gestió d'ecosistemes marins i costaners.<br><b>14.5</b> Conservació zones costaneres i marines<br><b>15.1</b> Conservar i usos sostenibles ecosistemes.<br><b>15.2</b> Gestió sostenible boscos.<br><b>15.3</b> Lluita contra la desertificació.<br><b>15.4</b> Conservació ecosistemes muntanyencs.<br><b>15.5.</b> Degradació i pèrdua de biodiversitat.<br><b>15.9.</b> Plans sensibles al medi ambient. |     |
|   | <b>OE 1.2.</b> Conservar i millorar el patrimoni natural i cultural i protegir el paisatge.         | <b>Elaborar estratègies per a millorar, conservar i posar en valor el patrimoni cultural</b> (tant en els seus aspectes tangibles, com intangibles -formes de vida, tradicions, etc.-) i el paisatge urbà i rural, amb la finalitat de desenvolupar tot el seu potencial i garantir un nivell adequat de conservació i manteniment. Adoptar mesures de <b>conservació, millora i protecció de la naturalesa i del patrimoni natural: flora, fauna, paisatge i ecosistemes existents</b> . A tals efectes es proposa l'adopció de mesures dirigides a la millora dels hàbitats en les àrees urbanes i periurbanes, així com a aplicar metodologies i programes de seguiment de la biodiversitat urbana. |   |   |     |
|   | <b>OE 1.3.</b> Millorar les infraestructures verdes i blaves i vincular-les amb el context natural. | <b>Incorporar</b> a la planificació i a la <b>gestió urbanística el concepte d'infraestructures verdes urbanes</b> , com a solucions multifuncionals basades en la naturalesa, que permeten atendre els problemes urbans.<br><b>Organitzar i dissenyar les xarxes d'infraestructures verdes i blaves tenint en compte criteris de connectivitat ecològica</b> i de les característiques geomorfològiques del territori, amb l'objectiu d'optimitzar la prestació de serveis eco-sistèmics als ciutadans.   |   |   |     |
|   |   |  |   |   |     |
|   |   |  |   |   |     |

| OBJECTIUS ESTRATÈGIC  | OBJECTIUS ESPECÍFICS   | TIPOLOGIA LÍNIA D'ACTUACIÓ (AGENDA URBANA ESPANYOLA)   | LÍNIA D'ACTUACIÓ AGENDA URBANA SAGUNT  | METES ODS  | ODS |
|---|--|--|--|--|-----|
| <b>2. EVITAR LA DISPERSIÓ URBANA I REVITALITZAR LA CIUTAT EXISTENT</b><br><br><b>SAGUNT HABITABLE</b> | <b>OE 2.1.</b> Definir un model urbà que fomenti la compacitat, l'equilibri urbà i la dotació de serveis bàsics. | <b>Reurbanitzar zones industrials</b> abandonades i reedificar i <b>reutilitzar terrenys i edificis</b> vacants i infrautilitzats, inclosa la identificació, amb mapes, dels immobles infrautilitzats.   | <b>LA 3.</b> COMPLETAR LA TRAMA URBANA ENTRE ELS NUCLIS POBLACIONALS PRINCIPALS I RENOVAR LES ÀREES RESIDENCIALS I TURÍSTIQUES ASSEGURANT UN EQUILIBRI ENTRE HABITATGES I LES ACTIVITATS COMERCIALS I TURÍSTIQUES.<br><br><b>LA 4.</b> DEFINIR LES VORES URBANES DE LA CIUTAT CONSOLIDADA.<br><br><b>LA 5.</b> PROMOURE LA REGENERACIÓ URBANA, LA RENOVACIÓ I LA REHABILITACIÓ DELS EDIFICIS I L'ENTORN CONSTRUÏT. | <b>1.4.</b> Accés serveis bàsics<br><b>1.5</b> Fomentar la resiliència de les persones que es troben en situacions vulnerables.<br><b>7.3.</b> Millora de l'eficiència energètica.<br><b>9.1.</b> Desenvolupar infraestructures fiables, sostenibles, resilents i de qualitat, incloses infraestructures regionals, per a donar suport al desenvolupament econòmic i el benestar humà.<br><b>11.3.</b> Urbanització inclusiva i sostenible<br><b>11.1.</b> Accés de totes les persones a habitatges i serveis bàsics adequats, assegurances i assequibles i millorar els barris marginals.<br><b>11.7</b> Accés a zones verdes i espais urbans segurs, inclusius i accessibles, en particular per a les dones i els xiquets/-as, les persones d'edat avançada i les persones amb diversitat funcional. |     |
|   | <b>OE 2.2.</b> Garantir la complexitat funcional i la diversitat d'usos.   | Connectar els teixits urbans mitjançant <b>corredors continus d'activitat</b> i cercar la mescla tipològica, funcional i social a la ciutat consolidada.<br><br>Evitar la terciarització i la gentrificació de determinades àrees de la ciutat <b>equilibrant els usos</b> residencials amb els usos terciaris.  |  |  |     |
|   | <b>OE 2.3.</b> Millorar la qualitat i l'accessibilitat universal dels espais públics.                            | Fomentar la <b>diversitat, la qualitat i la versatilitat</b> dels espais públics, dotar-los d'un mobiliari adequat i polivalent, convenientment revisat i millorar la seua estètica, conservació i bellesa. Atendre el <b>paisatge urbà</b> .<br><br>Impulsar l'espai públic com a <b>eix vertebrador</b> de la ciutat amb entorns propicis per a garantir una vida saludable a tots els sectors de la població.   |  |  |     |
|   | <b>OE 2.4.</b> Millorar el medi ambient urbà i reduir la contaminació.   | Fomentar la creació o millora de zones i <b>infraestructures verdes</b> , tant a escala de barri com de ciutat, a fi d'afavorir la vinculació de la ciutat amb la naturalesa i afavorir la continuïtat física de l'entorn.   |  |  |     |
|   | <b>OE 2.5.</b> Impulsar la regeneració urbana.   | Adoptar mesures per a evitar que la <b>renovació urbana</b> porti aparellats efectes col·laterals de gentrificació, que impliquen canvis inadequats en la morfologia urbana i pèrdua de la població resident.<br><br>Promoure la <b>regeneració i la renovació urbanes a gran escala</b> i vincular-les amb eines de lluita contra el canvi climàtic i amb l'existència d'un parc d'habitatges accessibles i assequibles a través de la <b>rehabilitació</b> .<br><br>Definir mètodes fiables i consensuats per a avaluar les actuacions de regeneració i renovació urbanes a gran escala que permeten <b>millorar els procediments d'activació d'aquestes intervencions</b> |  |  |     |
|   | <b>OE 2.6.</b> Millorar la qualitat i sostenibilitat dels edificis.  | Propiciar una <b>visió integral de l'entorn construït</b> i no sols de l'edificació.<br><br>Millorar l'estat de <b>conservació</b> , seguretat, manteniment dels edificis i l'habitabilitat dels habitatges.<br><br>Avançar cap a l'accessibilitat <b>universal</b> en edificis i habitatges<br><br>Impulsar la millora de l'eficiència <b>energètica</b> del parc edificatori existent amb totes les mesures disponibles i possibles: fiscals, d'agilitació i simplificació dels tràmits  |  |  |     |

|  |  |  |  |  |  |
|--|--|--|--|--|--|
|  |  | <p>administratius i mitjançant la posada en marxa de campanyes pedagògiques.</p> <p>Promoure els <b>Informes d'Avaluació dels Edificis</b> per a fomentar la posada en marxa de mesures preventives que impulsen el manteniment preventiu i no sols corrector o paliatiu en els edificis.</p> <p>Utilitzar mecanismes que permeten aconseguir sinergies entre els diferents tipus d'intervenció en els edificis: manteniment, accessibilitat, eficiència energètica, etc. Es tracta de potenciar l'actuació integral sobre ells.</p> |  |  |  |
|--|--|--|--|--|--|

| OBJECTIUS ESTRATÈGIC   | OBJECTIUS ESPECÍFICS   | TIPOLOGIA LÍNIA D'ACTUACIÓ (AGENDA URBANA ESPANYOLA)  | LÍNIA D'ACTUACIÓ AGENDA URBANA SAGUNT   | METES ODS   | ODS      |
|--|--|---|---|---|----------|
| <b>3. PREVENIR I REDUIR ELS IMPACTES DEL CANVI CLIMÀTIC I MILLORAR LA RESILIÈNCIA</b><br><br><b>SAGUNT RESILIENT</b> | <b>OE 3.1.</b> Adaptar el model territorial i urbà a l'efecte del canvi climàtic i avançar en la seua prevenció. | <b>Incloure noves previsions en els instruments de planejament, relacionades amb l'adaptació i mitigació dels efectes del canvi climàtic:</b> pujada de la mar, pèrdua de sòl fèrtil, pluges torrencials, incendis forestals, augment de les temperatures o grans períodes de sequera.<br>Fomentar les <b>actuacions de prevenció i adaptació en aquells sòls urbanitzats</b> susceptibles de ser afectats per riscos naturals. | <b>LA 6.</b> ADAPTAR EL MODEL URBANO I DE CIUTAT A l'efecte del CANVI CLIMÀTIC DES D'UNA PERSPECTIVA INTEGRAL.<br><br><b>LA 7.</b> IMPULSAR POLÍTIQUES DE MITIGACIÓ DEL CANVI CLIMÀTIC. | <b>1.5</b> Resiliència a desastres econòmics, socials i ambientals.<br><b>11.b.</b> Reducció de riscos de desastres en ciutats.<br><b>11.5</b> Desastres i reducció de vulnerabilitat.<br><b>13.1.</b> Resiliència i adaptació.<br><b>13.2.</b> Polítiques estratègiques i plans nacionals.<br><b>13.3.</b> Educació i sensibilització. | <br><br> |
|  | <b>OE 3.2</b> Reduir les emissions de gasos d'efecte d'hivernacle.   | Elaborar <b>plans de resiliència enfront del canvi climàtic</b> i garantir que siguin coneguts i de fàcil accés per als ciutadans.  |   |   |          |
|  | <b>OE 3.3.</b> Millorar la resiliència enfront del canvi climàtic.   |   |   |   |          |

| OBJECTIUS ESTRATÈGIC  | OBJECTIUS ESPECÍFICS  | TIPOLOGIA LÍNIA D'ACTUACIÓ (AGENDA URBANA ESPANYOLA)  | LÍNIA D'ACTUACIÓ AGENDA URBANA SAGUNT   | METES ODS  | ODS          |
|---|---|---|---|--|--------------|
| <b>4. FER UNA GESTIÓ SOSTENIBLE DELS RECURSOS I AFAVORIR L'ECONOMIA CIRCULAR</b><br><br><b>SAGUNT SOSTENIBLE I CIRCULAR</b> | <b>OE 4.1.</b> Ser més eficients energèticament i estalviar energia.        | Contenir i fins i tot reduir la despesa d'energia, <b>fomentar el seu estalvi i promoure l'eficiència energètica</b> a través de plans, estratègies o altres mesures.<br><br>Facilitar l'autoconsum en cobertes municipals, mobiliari urbà, aparcaments en superfície, etc., i la incentivació de l'autoconsum en les cobertes d'edificis privats a través de mesures fiscals en l'àmbit local (llicències d'obra, IBI, etc.) | <b>LA 8.</b> PROMOURE POLÍTIQUES QUE ESTIMULEN UNA TRANSICIÓ ENERGÈTICA JUSTA, INCENTIVANT L'ÚS EFICIENT D'ENERGIES RENOVABLES.<br><br><b>LA 9.</b> AUGMENTAR LA CONSCIÈNCIA I SENSIBILITZACIÓ AMBIENTAL DE LA CIUTADANIA.<br><br><b>LA 10.</b> ARTICULAR I IMPULSAR POLÍTIQUES DE TRANSICIÓ CAP A L'ECONOMIA CIRCULAR. | <b>6.1.</b> Accés a l'aigua potable.<br><b>6.2.</b> Accés a sanejament i higiene.<br><b>6.3.</b> Qualitat de l'aigua.<br><b>6.4.</b> Augmentar l'ús eficient de recursos hídrics.<br><b>6.5.</b> Implementar la gestió integrada dels recursos.<br><br><b>7.1.</b> Accés universal a energia.<br><b>7.2.</b> Energies renovables.<br><b>7.3.</b> Eficiència energètica.<br><b>7.a.</b> Investigació i inversió en energies netes<br><b>7.b.</b> Infraestructura i tecnologies en països en desenvolupament.<br><br><b>11.6</b> Desfets i contaminació en ciutats<br><b>12.2</b> Ús eficient de recursos naturals.<br><b>12.4</b> Gestió de drets i productes químics<br><b>12.5</b> Prevenció, reducció, reciclatge i reutilització. | <br><br><br> |
|   | <b>OE 4.2.</b> Optimitzar i reduir el consum d'aigua.                       | <b>Adequar la qualitat de l'aigua</b> per a cada ús concret, fomentant la utilització de sistemes d'aprofitament d'aigües grises.   |   |  |              |
|   | <b>OE 4.3.</b> Fomentar el cicle dels materials.                            | <b>Fomentar la recollida selectiva i</b> les xarxes separatives d'unes certes fraccions de residus per a donar una segona vida a aquests.   |   |  |              |
|   | <b>OE 4.4.</b> Reduir la generació de residus i afavorir el seu reciclatge. | Estudiar i aplicar <b>nous models d'educació ambiental per a crear consciència ambiental</b> i sensibilitat cap al consum i la generació de residus.<br><br><b>Dissociar la generació dels residus del desenvolupament econòmic</b> mitjançant iniciatives de prevenció dels residus, amb un ús més eficaç dels recursos i amb un canvi cap a pautes de consum més sostenibles.   |   |  |              |



| OBJECTIUS ESTRATÈGIC  | OBJECTIUS ESPECÍFICS  | TIPOLOGIA LÍNIA D'ACTUACIÓ (AGENDA URBANA ESPANYOLA)   | LÍNIA D'ACTUACIÓ AGENDA URBANA SAGUNT   | METES ODS   | ODS      |
|---|---|--|---|---|----------|
| <b>5. AFAVORIR LA PROXIMITAT I LA MOBILITAT SOSTENIBLE</b><br><br>SAGUNT PRÒXIM I CONNECTAT | <b>OE 5.1.</b> Afavorir la ciutat de proximitat               | Establir en els instruments d'ordenació un <b>repartiment equilibrat de l'espai urbà destinat a mobilitat motoritzada i no motoritzada</b> .<br>Prioritzar, en la mesura que sigui possible, <b>la ciutat per al vianant</b> afavorint els itineraris continus, segurs i responsables i propiciant una forma de vida més saludable i activa.   | <b>LA 11.</b> GARANTIR I IMPULSAR LA MOBILITAT PER ALS VIANANTS I CICLISTA COM A EIX CENTRAL EN LA PLANIFICACIÓ DE LA MOBILITAT SOSTENIBLE. | <b>3.6.</b> Reducció d'accidents de trànsit.<br><b>9.1.</b> Desenvolupament d'infraestructura sostenible<br><b>11.2.</b> Proporcionar l'accés a transport públic.<br><b>11.6.</b> Reducció de l'impacte ambiental en ciutats. |          |
|   | <b>OE 5.2.</b> Potenciar les maneres de transport sostenibles | Adoptar mesures a través de plans de mobilitat urbana sostenible, per a <b>reduir els viatges en transport privat, fomentar els sistemes de transport públic</b> eficients i millorar la qualitat dels desplaçaments per als vianants.<br>Establir una <b>oferta adequada de transport públic</b> a escala urbana i construir xarxes integrades que interconnecten les diferents maneres.<br>Impulsar i afavorir <b>l'ús de vehicles d'energies alternatives i híbrids</b> . Implantar punts de recàrrega de cotxes elèctrics.<br>Potenciar la <b>mobilitat ciclista</b> mitjançant el disseny de vies exclusives o prioritàries i aparcaments per a bicicletes.<br><b>Integrar les xarxes per als vianants i ciclistes</b> amb les zones verdes, garantint desplaçaments no motoritzats assegurats i en un entorn amigable. |   |   | <br><br> |




| OBJECTIUS ESTRATÈGIC  | OBJECTIUS ESPECÍFICS   | TIPOLOGIA LÍNIA D'ACTUACIÓ (AGENDA URBANA ESPANYOLA)  | LÍNIA D'ACTUACIÓ AGENDA URBANA SAGUNT   | METES ODS  | ODS          |
|---|--|---|---|--|--------------|
| <b>6. FOMENTAR LA COHESIÓ SOCIAL I CERCAR L'EQUITAT</b><br><br><b>SAGUNT INCLUSIU I SALUDABLE</b> | <b>OE 6.1.</b> Reduir el risc de pobresa i exclusió social en entorns urbans desfavorits.              | Fomentar la creació o <b>millora de serveis socials dirigits a persones en risc d'exclusió social</b> i promoure campanyes de difusió dels serveis existents per a coneixement de la ciutadania.<br>Promoure l'assequibilitat <b>dels serveis municipals</b> per als col·lectius més vulnerables.<br>Adoptar mesures de <b>suport a la formació i l'accés a l'ocupació.</b>   | <b>LA 12.</b> PROMOURE LA INCLUSIÓ LABORAL I SOCIAL DE GRUPS EN SITUACIÓ DE RISC DE VULNERABILITAT.<br><br><b>LA 13.</b> AUGMENTAR L'ASSIGNACIÓ DE RECURSOS PÚBLICS PER A RECOLZAR I PROPOCIONAR CIUDADOS A PERSONES AMB DEPENDÈNCIA I/O DISCAPACITAT.<br><br><b>LA 14.</b> PROMOURE LA IGUALTAT DE GÈNERE, COMBATRE LA FEMINITZACIÓ DE LA POBRESA I LLUITAR CONTRA LA VIOLÈNCIA DE GÈNERE. | <b>1.2.</b> Reduir almenys a la meitat la proporció d'homes, dones i xiquets i xiquetes de totes les edats que viuen en la pobresa en totes les seues dimensions.<br><b>4.4.</b> Augmentar considerablement el nombre de joves i adults que tenen les competències necessàries, en particular tècniques i professionals, per a accedir a l'ocupació.<br><b>5.1.</b> Posar fi a la discriminació.<br><b>5.2.</b> Eliminar totes les formes de violència contra totes les dones i les xiquetes.<br><b>5.4</b> Reconèixer i valorar les cures i el treball domèstic no remunerats.<br><b>5.5.</b> Assegurar la participació plena de la dona i igualtat d'oportunitats.<br><b>10.2.</b> Promoció de la Inclusió social, econòmica i política.<br><b>10.3.</b> Garantir igualtat d'oportunitats. | <br><br><br> |
|   | <b>OE 6.2.</b> Buscar la igualtat d'oportunitats des d'una perspectiva de gènere, edat i discapacitat. | Integrar la <b>perspectiva de gènere, edat i diversitat funcional</b> en els temes relacionats amb el dia a dia de les ciutats.<br>Garantir un <b>nivell adequat de prestacions socials</b> per a les persones amb discapacitat i en situació de dependència.<br>Fomentar la <b>creació d'activitats socials, culturals, etc., que puguin afavorir la integració</b> intercultural, des d'una perspectiva educativa, social, etc. |   |  |              |

| OBJECTIUS ESTRATÈGIC   | OBJECTIUS ESPECÍFICS   | TIPOLOGIA LÍNIA D'ACTUACIÓ (AGENDA URBANA ESPANYOLA)  | LÍNIA D'ACTUACIÓ AGENDA URBANA SAGUNT  | METES ODS  | ODS          |
|--|--|---|--|--|--------------|
| <b>7. IMPULSAR I AFAVORIR L'ECONOMIA URBANA</b><br><br><b>SAGUNT DINÀMIC</b> | <b>OE 7.1.</b> Buscar la productivitat local, la generació d'ocupació i la dinamització i diversificació de l'activitat econòmica. | Afavorir actuacions que <b>permeten diversificar l'estructura productiva.</b><br>Fomentar <b>la innovació, l'ús de les noves tecnologies i el coneixement</b> per a aconseguir una activitat econòmica competitiva i una major oferta d'ocupació.<br>Fomentar l'accés a <b>noves maneres de consum i el comerç electrònic.</b>  | <b>LA 15.</b> DESENVOLUPAR POLÍTIQUES QUE AFAVORISQUEN L'ATRACCIÓ D'INVERSIONS I EL TALENT, I PROMOURE ELS SECTORS I ACTIVITATS ECONÒMIQUES QUE GENEREN UN ALT VALOR AFEGIT EN EL TERRITORI. | <b>8.1.</b> Manteniment i creixement econòmic<br><b>8.2.</b> Diversificació, tecnologia i innovació<br><b>8.3.</b> Foment de petita i mitjana empresa.<br><b>8.4.</b> Millora de la producció i consum eficient i respectuos.<br><b>8.5.</b> Aconseguir la plena ocupació i treball decent<br><b>9.4.</b> Modernització de la infraestructura, tecnologia neta.<br><b>9.C.</b> Augment de l'accés a TIC i Internet.<br><b>8.9 / 12.b.</b> Promoció del turisme sostenible. | <br><br><br> |
|  | <b>OE 7.2.</b> Fomentar el turisme sostenible i de qualitat i els sectors clau de l'economia local.                                | <b>Realitzar plans turístics que tinguin una visió integrada en la qual s'arreglen accions a llarg termini</b><br>Impulsar el <b>turisme urbà sostenible</b> que gestioni els fluxos de visitants i la capacitat de càrrega dels espais històrics, evitant l'efecte de massificació, que sigui respectuos amb el patrimoni cultural i que pugui garantir l'equilibri entre el turisme i el benestar per a les comunitats receptores<br>Aconseguir la <b>desestacionalització del turisme.</b> | <b>LA 16.</b> ACTUALITZAR I DIGITALITZAR ELS SECTORS CLAU DE L'ECONOMIA, COM EL TURISME I COMERÇ LOCAL.  |  |              |

| OBJECTIUS ESTRATÈGIC   | OBJECTIUS ESPECÍFICS  | TIPOLOGIA LÍNIA D'ACTUACIÓ (AGENDA URBANA ESPANYOLA)  | LÍNIA D'ACTUACIÓ AGENDA URBANA SAGUNT                                      | METES ODS                                   | ODS |
|--|---|---|--|---|-----|
| <b>8. GARANTIR L'ACCÉS A L'HABITATGE</b><br><br><b>SAGUNT HABITATGE ASSEQUIBLE</b> | <b>OE 8.1.</b> Fomentar l'existència d'un parc d'habitatge adequat a preu assequible.         | Promoure <b>mesures d'acció positiva en la garantia del dret a accedir a un habitatge digne i adequat</b> , tant per mitjà de l'habitatge de titularitat pública, com mitjançant mesures de foment que faciliten la posada en el mercat d'habitatges suficients a preus assequibles. Impulsar la <b>generació d'habitatges dotacionals públics o d'habitatges socials</b> . | <b>LA 18.</b> PROMOURE L'ACCÉS A UN HABITATGE DIGNE DE TOTES LES PERSONES. | <b>11.1.</b> Millorar l'accés a l'habitatge |     |
|  | <b>OE 8.2.</b> Garantir l'accés a l'habitatge, especialment dels col·lectius més vulnerables. | Impulsar la <b>creació de parcs públics i privats</b> d'habitatge a preus assequibles, que permeten atendre, especialment, les necessitats de les persones més vulnerables mitjançant el lloguer. Potenciar l'habitatge <b>social</b> .   |  |   |     |

| OBJECTIUS ESTRATÈGIC  | OBJECTIUS ESPECÍFICS   | TIPOLOGIA LÍNIA D'ACTUACIÓ (AGENDA URBANA ESPANYOLA)  | LÍNIA D'ACTUACIÓ AGENDA URBANA SAGUNT   | METES ODS  | ODS  |
|---|--|---|---|--|--|
| <b>9. LIDERAR I FOMENTAR LA INNOVACIÓ DIGITAL</b><br><br><b>SAGUNT INTEL·LIGENT I DIGITAL</b> | <b>OE 9.1</b> Afavorir la societat del coneixement i avançar cap al desenvolupament de les ciutats intel·ligents | Promoure el desenvolupament de les <b>destinacions turístiques intel·ligents</b> com a cas particular de les Smart Cities al servei del desenvolupament sostenible de destinacions turístiques urbanes i rurals.<br>Adoptar mesures a través de plans o estratègies que puguin afavorir la incorporació de <b>les noves tecnologies del coneixement</b> (Big data, Intel·ligència Artificial) <b>en la gestió urbana</b> per a avançar en un model urbà intel·ligent. | <b>LA 19.</b> IMPULSAR LA DIGITALITZACIÓ DELS SERVEIS PÚBLICS I LA GESTIÓ EFICIENT I SOSTENIBLE MITJANÇANT LA INCORPORACIÓ DE LA PERSPECTIVA SMART CITY.<br><br><b>LA 20.</b> IMPULSAR ACCIONS DE REDUCCIÓ DE LA BRETXA DIGITAL A CONSEQÜÈNCIA DE L'AVANÇ DEL DESENVOLUPAMENT TECNOLÒGIC. | <b>4.4.</b> Augment de les competències per a accedir a l'ocupació.<br><b>4.5.</b> Eliminació <b>disparitat de gènere i col·lectius vulnerables</b> .<br><b>9.C.</b> Augment de l'accés a TIC i Internet.<br><b>9.5.</b> Augment de la capacitat tecnològica | <br><br> |
|   | <b>OE 9.2.</b> Fomentar l'Administració electrònica i reduir la bretxa digital.                                  | Augmentar els <b>serveis d'administració electrònica</b> facilitant els procediments administratius a ciutadans i empreses.<br>Adoptar mesures d'innovació tecnològica amb aplicacions que acosten a la ciutadania als serveis públics.<br>Disposar d'estratègies d'alfabetització <b>digital</b> de col·lectius vulnerables (aturats de llarga duració, persones d'edat avançada, etc.) amb la finalitat de reduir la bretxa digital.                                |   |  |  |

| OBJECTIUS ESTRATÈGIC  | OBJECTIUS ESPECÍFICS  | TIPOLOGIA LÍNIA D'ACTUACIÓ (AGENDA URBANA ESPANYOLA)  | LÍNIA D'ACTUACIÓ AGENDA URBANA SAGUNT   | METES ODS  | ODS |
|---|---|---|---|--|-----|
| <p><b>10. MILLORAR ELS INSTRUMENTS D'INTERVENCIÓ I LA GOVERNANÇA</b></p> <p><b>SAGUNT PARTICIPATIVO</b></p> | <p><b>OE 10.1.</b> Assegurar la participació ciutadana, la transparència i afavorir la governança multinivell</p> | <p>Cercar la <b>major eficàcia i eficiència de les Administracions Públiques</b> evitant les duplicitats entre elles i les disfuncions.</p> <p>Potenciar els instruments de col·laboració horitzontal al costat dels de caràcter sectorial com a manera d'aconseguir una visió de conjunt que pugui optimitzar l'ús dels recursos, en tots els àmbits de l'Administració Pública.</p> <p>Garantir un <b>procediment participatiu obert a tota la ciutadania</b> que sigui previ al procediment formal d'elaboració dels instruments d'ordenació territorial i urbanística com a manera d'assegurar una vertadera participació ciutadana.</p> <p><b>Fomentar la participació en el disseny, seguiment i avaluació de polítiques públiques</b> per part de les persones, les famílies, els pobles i les comunitats.</p> | <p><b>LA 21.</b> APOSTAR PER UN ENFOCAMENT DE COL·LABORACIÓ INTEGRAL ENTRE ELS DIFERENTS DEPARTAMENTS DEL GOVERN LOCAL PER A L'EXECUCIÓ DE PLANS, PROJECTES I ACTUACIONS.</p> <p><b>LA 22.</b> AFAVORIR UNA ADMINISTRACIÓ ELECTRÒNICA, LA TRANSPARÈNCIA I LA RENDICIÓ DE COMPTES EN L'ADMINISTRACIÓ PÚBLICA.</p> <p><b>LA 23.</b> IMPULSAR ESPAIS I MECANISMES DE PARTICIPACIÓ CIUTADANA.</p> | <p><b>16.6.</b> Creació d'institucions eficaces i transparents.</p> <p><b>16.7.</b> Foment de la participació ciutadana.</p> |     |



# Agenda Urbana 2030 de Sagunt

**FASE III.**

**PLA D'ACCIÓ**



Ayuntamiento de Sagunto

## Índex de continguts

|   |    |
|---|----|
| <b>1. INTRODUCCIÓ</b> .....                                 | 2  |
| 1.1. L'AGENDA URBANA COM A MARC ESTRATÈGIC LOCAL.....       | 2  |
| 1.2. ANTECEDENTS DEL PLA D'ACCIÓ .....                      | 4  |
| 1.3. PROCÉS I DEFINICIÓ DEL PLA D'ACCIÓ .....               | 9  |
| <b>2. ESTRUCTURA DEL PLA D'ACCIÓ</b> .....                  | 11 |
| 2.1. DESCRIPCIÓ D'EIXOS I LÍNIES D'ACTUACIÓ.....            | 14 |
| <b>3. DESCRIPCIÓ DELS PROJECTES ESTRATÈGICS (PE)</b> .....  | 57 |
| 3.1. CONTINGUTS DE LES FITXES DE PROJECTES ESTRATÈGICS..... | 57 |
| 3.2. LLISTAT DELS PROJECTES ESTRATÈGICS .....               | 58 |

# 1. INTRODUCCIÓ

## 1.1. L'AGENDA URBANA COM A MARC ESTRATÈGIC LOCAL

Actualment, les ciutats actuen com a grans pols d'atracció en diversos i variats àmbits, els reptes globals socials, mediambientals, culturals, alimentaris i de salut, econòmics i territorials s'han d'abordar des de dins d'aquestes mitjançant estratègies integrades i holístiques.

Els tradicionals mecanismes d'intervenció, tant sobre la ciutat, com sobre el territori, plantegen limitacions importants i marcs que ja estan àmpliament superats. La innovació permanent obri també nous espais d'oportunitat a noves maneres d'entendre la ciutat i a noves formes d'intervenció sobre ella.

La pressió que exerceix l'activitat turística en moltes ciutats i municipis, l'amenaça que suposa el canvi climàtic, la intensitat i la velocitat dels canvis, la pèrdua de biodiversitat, la creixent desigualtat i les dificultats dels sistemes urbans convencionals per a oferir respostes requereix, de manera urgent, revisar els patrons de desenvolupament i de creixement de les ciutats.

Les polítiques urbanes implementades fins ara no sols no permeten aconseguir els objectius de sostenibilitat que requereixen els compromisos internacionals que Espanya ha anat assumint en els últims anys, sinó que constitueixen vertaderes amenaces enfront d'aquests.

En aquest context, l'Agenda Urbana Espanyola (d'ara en avant AUE) pot i deu convertir-se en una excel·lent oportunitat per a incorporar un nou model de desenvolupament conformat per principis, objectius estratègics, línies d'actuació, regles i procediments, protocols i plans i altres elements que, adequats a la realitat del moment, permeten abordar el repte col·lectiu d'un model que sàpiga conjugar el desenvolupament econòmic i social, amb una visió sostenible que pugui compatibilitzar la prosperitat econòmica, l'augment del benestar social, la reducció de la pobresa, el millor aprofitament dels recursos naturals i tecnològics, la disminució de la contaminació, la millora del medi ambient i la preservació dels valors culturals.

La AUE apareix com una **política palanca en el Pla d'Acció per a la Implementació de l'Agenda 2030** a Espanya i respon al compliment dels compromisos internacionals adoptats de conformitat amb l'Agenda 2030 i la Nova Agenda Urbana de Nacions Unides i l'Agenda Urbana Europea. Es tracta d'un document estratègic, sense caràcter normatiu, que, persegueix l'assoliment de la sostenibilitat en les polítiques de desenvolupament urbà. Constitueix **un mètode de treball i un procés** per a tots els actors, públics i privats, que intervenen a les ciutats i que cerquen un desenvolupament equitatiu, just i sostenible des dels seus diferents camps d'actuació com és el cas del desenvolupament de **Sagunt**.

### Estructura del Pla d'Acció

La metodologia per al desenvolupament de la **Fase III Pla d'Acció de l'Agenda Urbana de Sagunt**, es basa en l'estructura de la AUE, formada per deu grans **Objectius Estratègics**, aquests són amplis i ambiciosos i responen al seu marc estratègic.





Dins de cada objectiu estratègic, es defineixen **objectius específics** que s'adapten a les necessitats i característiques de cada àrea urbana. Aquests objectius poden variar d'una ciutat a una altra i es basen en un enfocament participatiu que involucra a la comunitat local en la seua definició.

A més, la AUE proposa una sèrie de **línies d'actuació** per a aconseguir els objectius estratègics i específics. Aquestes línies d'actuació inclouen:

- Planificació Urbana Integrada
- Regeneració Urbana
- Mobilitat Sostenible
- Habitatge Assequible
- Protecció del Medi Ambient
- Innovació i Tecnologia

Prenent el marc de referència de la AUE l'Ajuntament de Sagunt ha desenvolupat diferents fases del projecte que han permès la implementació de la AUE en el context específic de la ciutat per a culminar amb el **Pla d'Acció de Sagunt** com a instrument operatiu del Pla d'Implementació de la AU. En el següent apartat es descriu el procés de desenvolupament del Pla d'Acció de la AUS.

## 1.2. ANTECEDENTS DEL PLA D'ACCIÓ

El Pla d'Acció de la AUS és el resultat de diferents fases prèvies que han permès definir i concretar l'estructura d'aquesta planificació per a poder arribar a implementar la AU.

**Figura 1.** Fases de l'Agenda Urbana de Sagunt.



**Font:** Elaboració pròpia.

A continuació, es detalla el contingut i procediment de les fases que antecedeixen a la redacció del Pla d'Acció.

**Fase I Diagnòstic Estratègic.** El document de diagnòstic va consistir a identificar la situació de partida de la ciutat respecte als objectius que persegueix la AUE. A través dels diferents documents i estratègies amb els quals compta la ciutat (EDUSI, PMUS, PACES, Pla General d'Ordenació Urbana, PDTI etc.), i recolzant-se també en les dades descriptives que ofereix el Ministeri.

L'anàlisi detallada que s'ha dut a terme de la documentació tècnica, normativa i la informació proporcionada pels tècnics/-as de les àrees i departaments de l'Ajuntament de Sagunt, han servit com a base per a:

- Desenvolupar una **Visió** per al futur del municipi que sigui compartida pels seus habitants.
- Identificar els **Reptes** als quals s'enfronta la ciutat per a aconseguir un desenvolupament intel·ligent, sostenible i inclusiu.
- Identificar i definir les **Línies d'actuació** i/o **projectes** concrets que, per a afrontar els reptes identificats, han de prioritzar-se en l'Agenda Urbana.

Per a complementar i enriquir la Fase I referent al Diagnòstic Estratègic, es van realitzar **enquestes obertes a la ciutadania i a les associacions del municipi**. Els resultats obtinguts han permès conèixer la realitat municipal des d'un enfocament més pròxim. Aquesta informació ha suposat un factor clau en la confecció dels reptes i metes que es detallen en l'Agenda Urbana de Sagunt.

Amb la finalitat de contextualitzar en el territori els principis i orientacions destinats a incorporar els objectius establerts per l'Agenda **2030** en el marc del compliment dels **Objectius de Desenvolupament Sostenible (ODS)**, així com en el marc de la metodologia plantejada per l'Agenda Urbana Espanyola (AUE), les problemàtiques i reptes existents s'han agrupat en 6 àmbits temàtics que integren al seu torn els 10 objectius estratègics de l'Agenda Urbana Espanyola:

- **Reptes i àmbits d'actuació prioritaris en matèria territorial i urbanística**
  - **OE1.** Territori, paisatge i biodiversitat
  - **OE2.** Model de ciutat
  - **OE5.** Mobilitat i transport
- **Reptes i àmbits d'actuació prioritaris en matèria ambiental i climàtica**
  - **OE3.** Canvi climàtic
  - **OE4.** Gestió sostenible dels recursos i economia circular
- **Reptes i àmbits d'actuació prioritaris en matèria de cohesió social**
  - **OE6.** Cohesió social i igualtat d'oportunitats
  - **OE8.** Habitatge
- **Reptes i àmbits d'actuació prioritaris en matèria d'economia local**
  - **OE7.** Economia urbana
- **Reptes i àmbits d'actuació prioritaris en matèria de transformació digital**
  - **OE9.** Era Digital
- **Reptes i àmbits d'actuació prioritaris en matèria d'intervenció i governança**
  - **OE10.** Intervenció i Governança.

A continuació, es mostren els **reptes identificats** de la **Fase I Diagnòstic Estratègic**.

|  |   |   |
|--|---|---|
| <b>Reptes i àmbits d'actuació<br/>prioritaris en matèria<br/>territorial i urbanística</b> | <b>OE1.</b> Territori, paisatge i biodiversitat                 | <b>Repte 1.</b> Conservar, potenciar i revitalitzar el <b>patrimoni natural de Sagunt</b> .<br><b>Repte 2.</b> Impuls d'infraestructures i <b>corredors verds i blaus</b> .   |
|  | <b>OE2.</b> Model de ciutat                                     | <b>Repte 3.</b> Rehabilitació, <b>regeneració</b> i renovació <b>de l'espai urbà</b> i del parc immobiliari<br><b>Repte 4.</b> <b>Regeneració urbana</b> integral i reforma interior de determinades zones.<br><b>Repte 5.</b> <b>Vores urbanes</b> de la ciutat consolidada.<br><b>Repte 6.</b> Consolidar la <b>trama urbana</b> entre la <b>Ciutat de Sagunt</b> i <b>Port de Sagunt</b> . |
|  | <b>OE5.</b> Mobilitat i transport                               | <b>Repte 7.</b> Impulsar un nou <b>model de mobilitat sostenible</b> incrementant el pes dels mitjans de transport no contaminants.<br><b>Repte 8.</b> Convertir el <b>transport públic</b> urbà en una <b>opció ràpida, econòmica i còmoda</b> per a la ciutadania.<br><b>Repte 9.</b> Continuar impulsant <b>l'adaptació de la ciutat consolidada al vianant</b> .                          |
| <b>Reptes i àmbits d'actuació<br/>prioritaris en matèria<br/>ambiental i climàtica</b>     | <b>OE3.</b> Canvi climàtic                                      | <b>Repte 10.</b> <b>Adaptar el model</b> urbà i de ciutat a l'efecte del canvi <b>climàtic</b> .<br><b>Repte 11.</b> Afrontar els <b>nous riscos climàtics</b> des d'una perspectiva integral.  |
|  | <b>OE4.</b> Gestió sostenible dels recursos i economia circular | <b>Repte 12.</b> Impuls de polítiques que puguin afavorir un <b>canvi de model energètic</b> , fomentant l'ús d'energies renovables.<br><b>Repte 13.</b> Articular i impulsar les polítiques de transició cap a l'economia <b>circular</b> .<br><b>Repte 14.</b> <b>Augmentar la consciència i sensibilització ambiental</b> de la ciutadania.  |
| <b>Reptes i àmbits d'actuació<br/>prioritaris en matèria de<br/>cohesió social</b>         | <b>OE6.</b> Cohesió social i igualtat d'oportunitats            | <b>Repte 15.</b> Reduir el risc de <b>pobresa i de vulnerabilitat i/o exclusió social</b> .<br><b>Repte 16.</b> Impulsar <b>polítiques de salut de caràcter preventiu</b> , amb especial atenció a la <b>salut mental</b> .<br><b>Repte 17.</b> <b>Envel·liment</b> de la població i increment de la dotació de recursos públics per a <b>atendre les persones dependents</b> .               |

|   |                                       |  |
|---|---------------------------------------|--|
|   |                                       | <p><b>Repte 18.</b> Generar espais i <b>alternatives d'oci saludable</b>, amb especial atenció a en la població juvenil.</p> <p><b>Repte 19.</b> Promoure la <b>igualtat d'oportunitats entre dones i homes</b>, lluitar contra la feminització de la pobresa i la <b>violència de gènere</b>.</p>   |
|   | <b>OE8.</b> Habitatge                 | <b>Repte 20.</b> Promoure l'accés <b>a un habitatge digne</b> de totes les persones, promovent la cohesió social   |
| <b>Reptes i àmbits d'actuació prioritaris en matèria d'economia local</b>           | <b>OE7.</b> Economia urbana           | <p><b>Repte 21.</b> Avançar cap a un <b>model turístic excel·lent</b>, sostenible, intel·ligent i diversificat.</p> <p><b>Repte 22.</b> Atraure <b>inversió, talent</b> i impulsar <b>sectors i activitats d'alt valor afegit</b>.</p> <p><b>Repte 23.</b> Fomentar l'ocupació i l'<b>adequació de la formació</b> a les necessitats de les empreses locals.</p> <p><b>Repte 24.</b> Impulsar la modernització i la <b>transformació digital del sector comercial local</b>.</p> |
| <b>Reptes i àmbits d'actuació prioritaris en matèria de transformació digital</b>   | <b>OE9.</b> Era Digital               | <p><b>Repte 25.</b> Impulsar els elements de <b>digitalització i Smart Cities</b> en la gestió de serveis municipals.</p> <p><b>Repte 26.</b> Abordar els desafiaments d'accés a les TIC donant resposta a les situacions d'exclusió que origina la <b>bretxa digital</b> en els col·lectius més vulnerables.</p>  |
| <b>Reptes i àmbits d'actuació prioritaris en matèria d'intervenció i governança</b> | <b>OE10.</b> Intervenció i Governança | <p><b>Repte 27.</b> Implantar un <b>model de planificació i coordinació transversal</b> entre àrees de l'administració local per al desenvolupament de plans, projectes i actuacions.</p> <p><b>Repte 28.</b> Impulsar una <b>administració al servei de la ciutadania</b>: administració electrònica, transparència i rendició de comptes.</p> <p><b>Repte 29.</b> Impulsar <b>espais i mecanismes de participació ciutadana</b>.</p>   |

Amb aquest document de diagnòstic, l'Ajuntament de Sagunt arranca el procés de disseny de la seua pròpia AU, concebuda com una eina de planificació estratègica i de governança que evidencia així el compromís municipal tant amb la pròpia AUE com amb l'Agenda Urbana Europea i els Objectius de Desenvolupament Sostenible (ODS) de l'Agenda 2030.

La **Fase II. Definició d'Accions - Marc Estratègic** de la AUS és el resultat de la identificació participativa de reptes i oportunitats, dels resultats del diagnòstic i de la seua corresponent anàlisi integrada i de la subsegüent anàlisi de febleses, amenaces, fortaleses i oportunitats (DAFO) realitzat amb el concurs dels agents locals (equip de govern, personal tècnic municipal i representants de la societat civil) i la participació ciutadana a través de les vies de participació transversals (enquestes ciutadanes), s'ha definit una matriu d'objectius estratègics (generals), objectius específics i resultats esperats que constitueixen l'element central de l'Agenda Urbana 2030 de Sagunt.

La identificació d'objectius estratègics i específics ha pres a més en consideració altres eines de planificació local tant transversal (EDUSI) com a sectorial (PMUS, PACES, Pla Sectorial de Serveis Socials, Pla de Sostenibilitat Turística, Pla d'Igualtat, etc.) desenvolupats a la ciutat de Sagunt en els últims exercicis.

El marc estratègic de l'Agenda Urbana 2030 de Sagunt constitueix una etapa intermèdia entre el diagnòstic i el Pla d'Acció de l'Agenda Urbana i ofereix un decàleg d'Objectius de primer nivell, que desplega, al seu torn, un total de **29 objectius específics i 23 línies d'actuació**, que aborden aspectes més concrets i que contribueixen a la consecució dels deu objectius principals. La formulació del marc estratègic es recolza en aquest sentit en els objectius estratègics i específics que proposa la pròpia Agenda Urbana Espanyola considerant els aspectes específics de la realitat local de Sagunt.

### 1.3. PROCÉS I DEFINICIÓ DEL PLA D'ACCIÓ

El **Pla d'Acció de la AUS** suposa l'arrancada de la tercera fase del procés d'elaboració i definició de la AU. En la següent figura es mostra el procés d'implementació que s'ha desenvolupat per a la definició del Pla d'Acció de la AUS.

**Figura 2.** Fases per a la definició del Pla d'Acció de la AUS.



**Font:** Elaboració pròpia.

La metodologia de treball i la redacció del següent capítol s'adequa a la metodologia proposada per l'Agenda Urbana Espanyola, concretament s'ha emprat la Fitxa núm. 1. Qüestionari per a l'elaboració del Pla d'Acció i la Fi núm. 3. AUE Eina per a la implementació de Línies d'Actuació.

## **Definició de les Línies d'Actuació (LA)**

Entenem per Línia d'Actuació (d'ara en avant LA) als grans conceptes estratègics pels quals el municipi de Sagunt aposta per a incidir en la consecució dels seus objectius (estratègics i específics). En definitiva, les LA es conceben com a aspectes pràctics per a la implementació de polítiques concretes.

El procés de definició de les LA que s'inclouen en el present document, es va dur a terme mitjançant els resultats extrets dels Diagnòstics Estratègics, concretament en la identificació de reptes que van ser validats per l'equip municipal de coordinació de la AUS.

Alguns dels criteris que es van tenir en compte per a la definició de les LA van ser els següents:

- **Donar resposta als reptes.** Les LA ocupen tots els reptes identificats en el Diagnòstic Estratègic.
- Mantenir un **equilibri i proporció entre els diferents Eixos Estratègics (EE)**, amb la finalitat de tractar que hi haja un mateix número de LE en cada EE, d'aquesta manera, tots tenen almenys dues LA (a excepció d'alguns eixos). Cal remarcar que existeixen EE que s'han considerat que tinguin major número de LA perquè aglutinen més temàtiques a tractar.
- **Donar continuïtat a plans o projectes actuals i existents.** Les LA tenen en compte la realitat que el municipi de Sagunt està experimentant, i que s'està plasmanent en la planificació estratègica municipal dels diferents àmbits (urbanisme, mobilitat, medi ambient, canvi climàtic, turisme modernització, cohesió social, habitatge etc.). A més del ja existent, també s'ha pensat en la possible alineació amb una altra mena de planificació estratègica de caràcter nacional o europea com són per exemple els Projectes Estratègics per a la Recuperació i Transformació Econòmica (PERTE).
- **Aportar claredat en la formulació.** Cada LA tindrà una definició segons al contingut que ha d'alludir (àmbits d'actuació), i no a actuacions concretes.

## **Definició dels Projectes Estratègics**

Els **Projectes Estratègics (PE)** donen resposta als reptes que s'estructuren en l'Agenda Urbana de Sagunt i a la consecució o desenvolupament de les LA.

Els Projectes Estratègics són àmbits transversals amb actuacions prioritàries o vinculades a transformar la ciutat en un curt/mitjà termini, i s'han establert un total de **10 Projectes Estratègics** que estan definits en l'apartat quatre.



## 2. ESTRUCTURA DEL PLA D'ACCIÓ

Una vegada definits els antecedents al Pla d'Acció de l'AUS i la metodologia necessària per a comprendre l'estructura i continguts del Pla, el següent epígraf descriu i desenvolupa l'estructura de Pla d'Acció a través dels Eixos/Objectius Estratègics, (EE), Objectius Estratègics (OE), Línies d'Actuació (LA) i Projectes Estratègics (PE).

A continuació, en la següent taula es mostra de manera simplificada els nivells que conformen el Pla d'Acció de l'AUS.

| EIXOS/OBJECTIUS ESTRATÈGICS   | OBJECTIUS ESPECÍFICS  | LÍNIA D'ACTUACIÓ AGENDA URBANA SAGUNT   |
|---|---|---|
| <b>EE1. ORDENAR EL TERRITORI I FER UN ÚS RACIONAL DEL SÒL, CONSERVAR-LO I PROTEGIR-LO</b> | <p><b>OE 1.1.</b> Ordenar el sòl de manera compatible amb el seu entorn territorial</p> <p><b>OE 1.2.</b> Conservar i millorar el patrimoni natural i cultural i protegir el paisatge</p> <p><b>OE 1.3.</b> Millorar les infraestructures verdes i blaves i vincular-les amb el context natural</p>   | <p><b>LA 1.</b> CONSERVAR, POTENCIAR I REVITALITZAR EL PATRIMONI NATURAL DE SAGUNT.</p> <p><b>LA 2.</b> IMPULSAR LES INFRAESTRUCTURES I CORREDORS VERDS I BLAUS DE SAGUNT.</p>  |
| <b>EE2. EVITAR LA DISPERSIÓ URBANA I REVITALITZAR LA CIUTAT EXISTENT</b>                  | <p><b>OE 2.1.</b> Definir un model urbà que fomenti la compacitat, l'equilibri urbà i la dotació de serveis bàsics</p> <p><b>OE 2.2.</b> Garantir la complexitat funcional i la diversitat d'usos</p> <p><b>OE 2.3.</b> Millorar la qualitat i l'accessibilitat universal dels espais públics</p> <p><b>OE 2.4.</b> Millorar el medi ambient urbà i reduir la contaminació</p> <p><b>OE 2.5.</b> Impulsar la regeneració urbana</p> <p><b>OE 2.6.</b> Millorar la qualitat i sostenibilitat dels edificis</p> | <p><b>LA 3.</b> COMPLETAR LA TRAMA URBANA ENTRE ELS NUCLIS POBLACIONALS PRINCIPALS I RENOVAR LES ÀREES RESIDENCIALS I TURÍSTIQUES ASSEGURANT UN EQUILIBRI ENTRE HABITATGES I LES ACTIVITATS COMERCIALS I TURÍSTIQUES.</p> <p><b>LA 4.</b> DEFINIR LES VORES URBANES DE LA CIUTAT CONSOLIDADA.</p> <p><b>LA 5.</b> PROMOURE LA REGENERACIÓ URBANA, LA RENOVACIÓ I LA REHABILITACIÓ DELS EDIFICIS I L'ENTORN CONSTRUÏT.</p> |
| <b>EE3. PREVENIR I REDUIR ELS IMPACTES DEL CANVI CLIMÀTIC I MILLORAR LA RESILIÈNCIA</b>   | <p><b>OE 3.1.</b> Adaptar el model territorial i urbà a l'efecte del canvi climàtic i avançar en la seua prevenció</p> <p><b>OE 3.2.</b> Reduir les emissions de gasos d'efecte d'hivernacle</p> <p><b>OE 3.3.</b> Millorar la resiliència enfront del canvi climàtic</p>   | <p><b>LA 6.</b> ADAPTAR EL MODEL URBÀ I DE CIUTAT A L'EFECTE DEL CANVI CLIMÀTIC DES D'UNA PERSPECTIVA INTEGRAL.</p> <p><b>LA 7.</b> IMPULSAR POLÍTIQUES DE MITIGACIÓ DEL CANVI CLIMÀTIC.</p>  |

|   |   |   |
|---|---|---|
| <p><b>EE4. FER UNA GESTIÓ SOSTENIBLE DELS RECURSOS I AFAVORIR L'ECONOMIA CIRCULAR</b></p> | <p><b>OE 4.1.</b> Ser més eficients energèticament i estalviar energia<br/> <b>OE 4.2.</b> Optimitzar i reduir el consum d'aigua<br/> <b>OE 4.3.</b> Fomentar el cicle dels materials<br/> <b>OE 4.4.</b> Reduir la generació de residus i afavorir el seu reciclatge</p> | <p><b>LA 8.</b> PROMOURE POLÍTIQUES QUE ESTIMULEN UNA TRANSICIÓ ENERGÈTICA JUSTA, INCENTIVANT L'ÚS EFICIENT D'ENERGIES RENOVABLES.<br/> <b>LA 9.</b> AUGMENTAR LA CONSCIÈNCIA I SENSIBILITZACIÓ AMBIENTAL DE LA CIUTADANIA.<br/> <b>LA 10.</b> ARTICULAR I IMPULSAR POLÍTIQUES DE TRANSICIÓ CAP A L'ECONOMIA CIRCULAR.</p>  |
| <p><b>EE5. AFAVORIR LA PROXIMITAT I LA MOBILITAT SOSTENIBLE</b></p>                       | <p><b>OE 5.1.</b> Afavorir la ciutat de proximitat<br/> <b>OE 5.2.</b> Potenciar les maneres de transport sostenibles</p>   | <p><b>LA 11.</b> GARANTIR I IMPULSAR LA MOBILITAT PER ALS VIANANTS I CICLISTA COM A EIX CENTRAL EN LA PLANIFICACIÓ DE LA MOBILITAT SOSTENIBLE.</p>  |
| <p><b>EE6. FOMENTAR LA COHESIÓ SOCIAL I CERCAR L'EQUITAT</b></p>                          | <p><b>OE 6.1.</b> Reduir el risc de pobresa i exclusió social en entorns urbans desfavorits<br/> <b>OE 6.2.</b> Buscar la igualtat d'oportunitats des d'una perspectiva de gènere, edat i discapacitat</p>  | <p><b>LA 12.</b> PROMOURE LA INCLUSIÓ LABORAL I SOCIAL DE GRUPS EN SITUACIÓ DE RISC DE VULNERABILITAT.<br/> <b>LA 13.</b> AUGMENTAR L'ASSIGNACIÓ DE RECURSOS PÚBLICS PER A RECOLZAR I PROPOCIONAR AJUTS A PERSONES AMB DEPENDÈNCIA I/O DISCAPACITAT.<br/> <b>LA 14.</b> PROMOURE LA IGUALTAT DE GÈNERE, COMBATRE LA FEMINITZACIÓ DE LA POBRESA I LLUITAR CONTRA LA VIOLÈNCIA DE GÈNERE.</p>   |
| <p><b>EE7. IMPULSAR I AFAVORIR L'ECONOMIA URBANA</b></p>                                  | <p><b>OE 7.1.</b> Buscar la productivitat local, la generació d'ocupació i la dinamització i diversificació de l'activitat econòmica<br/> <b>OE 7.2.</b> Fomentar el turisme sostenible i de qualitat i els sectors clau de l'economia local</p>                          | <p><b>LA 15.</b> DESENVOLUPAR POLÍTIQUES QUE AFAVORISQUEN L'ATRACCIÓ D'INVERSIONS I EL TALENT, I PROMOURE ELS SECTORS I ACTIVITATS ECONÒMIQUES QUE GENEREN UN ALT VALOR AFEGIT EN EL TERRITORI.<br/> <b>LA 16.</b> ACTUALITZAR I DIGITALITZAR ELS SECTORS CLAU DE L'ECONOMIA, COM EL TURISME I COMERÇ LOCAL.<br/> <b>LA 17.</b> FOMENTAR UN MODEL TURÍSTIC D'ALTA QUALITAT, SOSTENIBLE, TECNOLÒGICAMENT AVANÇAT I AMB UNA OFERTA DIVERSA.</p> |
| <p><b>EE8. GARANTIR L'ACCÉS A L'HABITATGE</b></p>   | <p><b>OE 8.1.</b> Fomentar l'existència d'un parc d'habitatge adequat a preu assequible<br/> <b>OE 8.2.</b> Garantir l'accés a l'habitatge, especialment dels col·lectius més vulnerables</p>   | <p><b>LA 18.</b> PROMOURE L'ACCÉS A UN HABITATGE Digne DE TOTES LES PERSONES.</p>   |

|  |   |   |
|--|---|---|
| <p><b>EE9. LIDERAR I FOMENTAR LA INNOVACIÓ DIGITAL</b></p>                 | <p><b>OE 9.1.</b> Afavorir la societat del coneixement i avançar cap al desenvolupament de les ciutats intel·ligents</p> <p><b>OE 9.2.</b> Fomentar l'Administració electrònica i reduir la bretxa digital</p>  | <p><b>LA 19.</b> IMPULSAR LA DIGITALITZACIÓ DELS SERVEIS PÚBLICS I LA GESTIÓ EFICIENT I SOSTENIBLE MITJANÇANT LA INCORPORACIÓ DE LA PERSPECTIVA SMART CITY.</p> <p><b>LA 20.</b> IMPULSAR ACCIONS DE REDUCCIÓ DE LA BRETXA DIGITAL A CONSEQÜÈNCIA DE L'AVANÇ DEL DESENVOLUPAMENT TECNOLÒGIC.</p>  |
| <p><b>EE10. MILLORAR ELS INSTRUMENTS D'INTERVENCIÓ I LA GOVERNANÇA</b></p> | <p><b>OE 10.1.</b> Consolidar un marc normatiu i de planejament actualitzat, flexible i simplificat que millori la gestió</p> <p><b>OE 10.2.</b> Assegurar la participació ciutadana, la transparència i afavorir la governança multinivell</p> <p><b>OE 10.3.</b> Impulsar la capacitat local i millorar el finançament</p> <p><b>OE 10.4.</b> Dissenyar i posar en marxa campanyes de formació i sensibilització en matèria urbana, així com d'intercanvi i difusió de la informació.</p> | <p><b>LA 21.</b> APOSTAR PER UN ENFOCAMENT DE COL·LABORACIÓ INTEGRAL ENTRE ELS DIFERENTS DEPARTAMENTS DEL GOVERN LOCAL PER A L'EXECUCIÓ DE PLANS, PROJECTES I ACTUACIONS.</p> <p><b>LA 22.</b> AFAVORIR UNA ADMINISTRACIÓ ELECTRÒNICA, LA TRANSPARÈNCIA I LA RENDICIÓ DE COMPTES EN L'ADMINISTRACIÓ PÚBLICA.</p> <p><b>LA 23.</b> IMPULSAR ESPAIS I MECANISMES DE PARTICIPACIÓ CIUTADANA.</p> |

## 2.1. DESCRIPCIÓ D'EIXOS I LÍNIES D'ACTUACIÓ

En el següent apartat es desenvolupen les línies d'actuació establides en el Pla d'Acció de l'Agenda Urbana de Sagunt, per a donar cabuda a un major enteniment d'aquells projectes estratègics que conformen el full de ruta que seguirà el municipi en els pròxims anys.

## **EIX ESTRATÈGIC 1. TERRITORI, PAISATGE I BIODIVERSITAT**

*La ciutat es vincula amb el territori que ocupa, però els seus efectes s'estenen sobre un entorn molt major que aquell. La forma de vida urbana sol ser expansiva i sovint amenaça la forma de vida rural i la preservació de l'entorn al qual aconseguix el seu desenvolupament, circumstància que hauria de ser suficient per a ser acurat en relació amb l'extensió de la urbanització. Aquest context és molt rellevant, perquè constitueix el primer pas per a aconseguir un model de desenvolupament sostenible.*

*Aquest objectiu estratègic persegueix no sols que la ciutat s'adapti a la naturalesa, sinó que la naturalesa entre a les ciutats. Es tracta de fomentar les infraestructures verdes i blaves que garanteixen la biodiversitat i que connecten les tradicionals zones verdes urbanes amb la pròpia naturalesa, per a acostar-la al ciutadà de manera accessible i saludable, permetent que tinguin, a més, un impacte beneficiós en els entorns periurbans i que milloren, així, els problemes propis d'aqueixa mena de barris.*

AGENDA URBANA ESPANYOLA

### **Objectius específics:**

- OE 1.1.** Ordenar el sòl de manera compatible amb el seu entorn territorial
- OE 1.2.** Conservar i millorar el patrimoni natural i cultural i protegir el paisatge
- OE 1.3.** Millorar les infraestructures verdes i blaves i vincular-les amb el context natural

### **Línies estratègiques d'actuació:**

- LA 1.** CONSERVAR ELS RECURSOS NATURALS DE SAGUNT.
- LA 2.** IMPULSAR LES INFRAESTRUCTURES VERDES I BLAVES DE SAGUNT.

## LA 1. CONSERVAR ELS RECURSOS NATURALS DE SAGUNT (MARJALS, LITORALS, ESPAIS NATURALS, ETC.)

### Objectiu:

Protegir, conservar i millorar, la planificació territorial, el patrimoni natural i el paisatge.  
Gestionar adequadament els recursos naturals.

### Descripció:

Sagunt disposa d'un entorn natural divers i variat, amb un ampli ventall d'espais i paisatges de gran valor mediambiental. Mostra d'això és la gran quantitat d'espais protegits existents en el terme municipal (zones forestals, marjals, ecosistemes fluvials, medi rural, zones costaneres, etc.).

En aquest context, el desenvolupament de tot el potencial d'aquest patrimoni i la necessitat de garantir un nivell adequat de conservació i manteniment constitueixen un repte i un objectiu prioritari per a la ciutat de Sagunt tenint en compte els elevats recursos (tècnics i econòmics) que la correcta gestió d'aquests espais requereix. Alguns exemples d'aquesta mena de mesures d'actuació basades en la gestió és dur a terme una planificació sobre els espais naturals i zones verdes del municipi per a conèixer en què estat es troben, amb la finalitat de configurar un document propositiu que inclogui accions en espais concrets.

És d'especial rellevància analitzar els espais naturals existents per a detectar les possibles afeccions relatives al seu estat de conservació. Algunes de les problemàtiques detectades són la degradació de la vegetació i arbreda urbana, la presència d'espècies invasores en el llit del Riu Palància o les marjals, o la deterioració de la massa forestal a causa de la sequera i les plagues.

### Reptes associats

#### Generals

- Conservar i millorar el patrimoni natural i protegir el paisatge.

#### Específics

- Elaborar estratègies per a millorar, conservar i posar en valor el paisatge natural, rural i urbà, amb la finalitat de desenvolupar tot el seu potencial i garantir un nivell adequat de conservació i manteniment.
- Adoptar mesures de conservació, millora i protecció de la naturalesa i del patrimoni natural: flora, fauna, paisatge i ecosistemes existents.
- Protegir el medi rural d'acord amb el seu caràcter, especialment el sòl rural fronterer, de vora o confrontant amb el sòl urbà.
- Realitzar un adequat aprofitament de les muntanyes des del punt de vista de la biomassa forestal amb finalitats energètics, com a part d'una estratègia per a l'impuls del desenvolupament rural, la conservació dels usos tradicionals que puguin afavorir la conservació dels espais naturals i la prevenció dels incendis.
- Posar en marxa campanyes de difusió del patrimoni natural, per a aconseguir una autèntica cultura de pertinença basada en el coneixement, que se sumi a la seua utilització racional com a recurs econòmic i turístic.

ODS:



## LA 2. IMPULSAR LES INFRAESTRUCTURES VERDES I BLAVES DE SAGUNT

### Objectiu:

Identificar les infraestructures verdes i blaves en el marc dels serveis ecosistèmics i la conservació de la biodiversitat.

Connectar les zones verdes urbanes amb la pròpia naturalesa.

### Descripció:

L'impuls de la infraestructura verda i blava ha d'emmarcar-se en els principals reptes de la ciutat de Sagunt, tot això basat en la configuració de xarxes de zones naturals i semi-naturals i d'altres elements ambientals. Per a això, és necessari comptar amb planificació estratègica de la matèria, on es tingui en consideració el disseny i la gestió d'aquests espais per a la prestació d'una extensa gamma de serveis ecosistèmics.

La infraestructura verda es considera en aquest sentit com una xarxa d'espais i elements que milloren la resiliència davant impactes com el canvi climàtic, contribueixen a la conservació de la biodiversitat i beneficien a les poblacions urbanes mitjançant el manteniment i millora dels serveis dels ecosistemes. Aquesta actuació s'alinea amb una de les principals prioritats de la política ambiental europea i espanyola en matèria de planificació estratègica ambiental.

En aquest context, la creació de corredors ecològics o la connexió ambiental entre les zones humides de La Marjal dels Moros, la zona litoral, la desembocadura del Riu Palància i la Marjal d'Almenara constitueixen reptes de primer ordre en l'àmbit local. Una altra zona d'especial rellevància és la Serra Romeu-Bonilles, situada en el terme municipal, així com la Serra Calderona, totes dues masses forestals requereixen d'una gestió adequada i mesures concretes per a garantir la conservació i preservació del seu alt valor ambiental.

### Reptes associats

#### Generals

- Fragmentació d'hàbitats i efectes barrera.
- Falta de connectivitat estructural i funcional entre espais d'elevat valor ecològic.

#### Específics

- Incorporar a la planificació i a la gestió urbanística el concepte d'infraestructures verdes urbanes, com a solucions multifuncionals basades en la naturalesa, que permeten atendre els problemes urbans.
- Organitzar i dissenyar les xarxes d'infraestructures verdes i blaves tenint en compte criteris de connectivitat ecològica i de les característiques geomorfològiques del territori, amb l'objectiu d'optimitzar la prestació de serveis ecosistèmics a la ciutadania.

- Delimitar i identificar els elements que constitueixen les infraestructures verdes i blaves i establir mesures per a la seua restauració, conservació i gestió, a escala regional i local.
- Assignar els usos del sòl en coherència amb les característiques de la base territorial preexistent.

ODS:





## **EIX ESTRATÈGIC 2. EVITAR LA DISPERSIÓ URBANA I REVITALITZAR LA CIUTAT EXISTENT**

*“La morfologia urbana és l'eix vertebral de solucions formals que van des de la densitat edificatòria a la distribució d'usos espacials, el percentatge d'espai verd o de viari, etc. Determina també la proximitat entre els usos i les funcions urbanes i està molt condicionada pel model de mobilitat i el model d'ordenació del territori del qual derivi.*

*La planificació o ordenació del sòl ha de perseguir estructures urbanes compactes i polifuncionals, que prioritzen els processos de reciclatge dels teixits urbans ja existents, la recuperació de sòls en desús situats a l'interior dels àmbits urbans i la redensificació dels sòls urbanitzables dispersos.*

*Per part seua, la complexitat atén l'organització urbana, a la diversitat, al grau de mixticitat d'usos i funcions en un mateix àmbit, al dinamisme i a la capacitat.*

*La regeneració urbana també és clau en aquest objectiu estratègic. Implica localitzar àrees que permeten aplicar polítiques integrals d'intervenció físic-espacial, social, econòmica i mediambiental. És el que en el si de la Unió Europea es coneix com a regeneració urbana integrada. A més, l'establiment i el manteniment en el temps d'unes condicions adequades d'habitabilitat, tant en l'edificació com en l'habitatge, requereixen de l'ús de recursos diversos i un ampli ventall d'actuacions, tant públiques, com privades.*

*També, en l'àmbit específic de l'edificació, és prioritari que es relacioni adequadament amb el seu territori reconeixent, reinterpretant i aprofitant les característiques geogràfiques, geològiques i bioclimàtiques, com a font dels recursos que precisa: aigua, energia i materials. Només així s'aconseguirà pressionar el mínim possible sobre els recursos disponibles i s'obtindrà la màxima habitabilitat millorant l'eficiència del patrimoni immobiliari construït, incloent l'eficiència energètica i promovent la rehabilitació i la reutilització”.*

AGENDA URBANA ESPANYOLA

### **Objectius específics:**

- OE 2.1.** Definir un model urbà que fomenti la compacitat, l'equilibri urbà i la dotació de serveis bàsics.
- OE 2.2.** Garantir la complexitat funcional i la diversitat d'usos.
- OE 2.3.** Millorar la qualitat i l'accessibilitat universal dels espais públics
- OE 2.4.** Millorar el medi ambient urbà i reduir la contaminació.
- OE 2.5.** Impulsar la regeneració urbana.
- OE 2.6.** Millorar la qualitat i la sostenibilitat dels edificis.

### **Línies estratègiques d'actuació**

**LA 3.** COMPLETAR LA TRAMA URBANA ENTRE ELS NUCLIS POBLACIONALS PRINCIPALS I RENOVAR LES ÀREES RESIDENCIALS I TURÍSTIQUES ASSEGURANT UN EQUILIBRIO ENTRE HABITATGES I LES ACTIVITATS COMERCIALS I TURÍSTIQUES.

**LA 4.** DEFINIR LES VORES URBANES DE LA CIUTAT CONSOLIDEUA.

**LA 5.** PROMOURE LA REGENERACIÓ URBANA, LA RENOVACIÓ I LA REHABILITACIÓ DELS EDIFICIS I ELS SEUS ENTORNS CONSTRUÏTS.

### LA 3. COMPLETAR LA TRAMA URBANA ENTRE ELS NUCLIS POBLACIONALS PRINCIPALS I RENOVAR LES ÀREES RESIDENCIALS I TURÍSTIQUES ASSEGURANT UN EQUILIBRI ENTRE HABITATGES I LES ACTIVITATS COMERCIALS I TURÍSTIQUES.

#### **Objectiu:**

Completar la integració de la zona portuària amb el teixit urbà obrint el Port a la ciutadania.

Reurbanitzar zones d'activitat obsoletes o abandonades.

Fomentar la diversitat, la qualitat i la versatilitat dels espais públics, dotar-los d'un mobiliari adequat i polivalent, i millorar la seua estètica i conservació. Atendre el paisatge urbà en totes les zones d'ús urbà.

Evitar la terciarització dels teixits i la gentrificació de determinades àrees de la ciutat, equilibrant els usos residencials amb els usos comercials i turístics.

#### **Descripció:**

Sagunt és una ciutat litoral i amb una antiga tradició portuària, és per això que aquesta zona s'ha convertit en un espai d'oportunitat, a causa de les projeccions estipulades entorn del creixement del teixit industrial que espera el municipi.

És d'especial rellevància destacar l'impuls que s'està donant al sector turístic en el municipi, no sols focalitzant el planejament en el turisme vinculat a la zona litoral, sinó posant de manifest el gran i variat patrimoni històric, cultural, arqueològic i natural amb el qual compta la ciutat.

A causa del creixement esperat, a tots els nivells (econòmic, industrial, demogràfic, urbanístic...) a nivell local es plantegen accions de millora entorn de la connectivitat, mobilitat i adaptació de serveis bàsics, és per això que un dels reptes als quals s'enfronta la ciutat és aconseguir consolidar el teixit urbà que ha existit tradicionalment en el municipi entorn als dos nuclis poblacionals principals.

D'altra banda, amb la intenció de fomentar el comerç local i dinamitzar les zones comercials presents en els dos nuclis s'estan duent a terme planejaments específics entorn dels mercats locals, la finalitat dels quals és afavorir el comerç just i de proximitat, així com garantir una marca comuna del municipi, que agrupi al petit i mitjà comerç. Amb aquestes actuacions també se cerca frenar la gentrificació i proporcionar a la població local els serveis i comerços bàsics.

Focalitzant l'atenció en les tendències de la gentrificació i el creixement del parc edificatori, es planegen estratègies específiques basades en el diagnòstic i anàlisi de l'edificació existent, així com en la projectada, amb la finalitat de gestionar d'una manera adequada l'accessibilitat a un habitatge digne.

#### **Reptes associats**

##### Generals

- Completar la integració dels dos nuclis de població principals.
- Regeneració urbana integral.

##### Específics

- Aconseguir l'equilibri entre el desenvolupament econòmic (basat en el teixit industrial, comercial i turístic) i la sostenibilitat i la qualitat de vida dels residents.
- Integració del nucli urbà de Sagunt i Port de Sagunt.

- Adoptar mesures per a evitar que la renovació urbana porti aparellats efectes col·laterals de gentrificació, que impliquen pèrdua o desplaçament de la població resident o canvis inadequats en la morfologia urbana.
- Identificar possibles increments de valor en l'edificació que puguin mobilitzar rehabilitacions integrals, tant públiques, com privades. Entre ells l'augment de l'edificabilitat, l'augment del nombre d'habitatges, els canvis d'ús i la densificació, així com definir eines que puguin condicionar aquestes tècniques a la creació d'un parc d'habitatge de qualitat, accessible i assequible.

ODS:



#### LA 4. DEFINIR LES VORES URBANES DE LA CIUTAT CONSOLIDEUA.

##### **Objectiu:**

Incloure en el planejament urbanístic una ocupació i ús del sòl eficient, principalment a escala de barri.

Dissenyar un sistema de dotacions i equipaments locals adequat, equilibrat i de proximitat, que permeten satisfer les necessitats quotidianes de la població.

Generar espais públics segurs i de qualitat.

Garantir un hàbitat saludable i segur que permeti un desenvolupament cultural, social i econòmic ple.

##### **Descripció:**

El principal repte urbà, des de la sostenibilitat i l'habitabilitat es basa en gestionar la ciutat consolidada i el patrimoni construït, rehabilitant, regenerant i renovant les infraestructures existents.

Un altre dels reptes en aquesta matèria és la consolidació i el reciclatge de sòls mitjançant la confecció d'un teixit urbà compacte i continu en la seua morfologia; complex i dens, amb mescla d'usos en la seua organització; eficient en el seu metabolisme; i cohesionat socialment.

El sòl desenvolupat d'ús residencial en el qual no s'està produint habitatge, es pot aprofitar com a oportunitat per a la innovació en els models de construcció i la modernització del sector. La construcció industrialitzada i sostenible pot contribuir a implementar una política de transformació de sòls en desús (i també obsolets) per al foment de les habitatges assequibles.

Així mateix, per a transformar els solars i buits urbans que generen una imatge d'abandó i perillositat, o usos inadequats com les extensions d'aparcaments de vehicles en superfície, acumulació de materials o abocadors incontrolats és necessari dur a terme una planificació d'aquests espais per a definir un ús temporal.

Generar espais públics segurs, en gran part s'aconsegueix amb la seua ocupació constant, d'ací que garantir una densitat adequada del teixit urbà i activitats que puguin contribuir a aconseguir entorns transitats.

La disponibilitat d'aquests espais urbans permet dissenyar un sistema de dotacions i equipaments adequat i equilibrat, tenint en compte el criteri de proximitat per a la seua localització, amb especial atenció a les necessitats específiques de la població dependent respecte de les zones verdes i d'oci recreatiu i esportiu, creant espais a la ciutat per a la infància, els joves i las persones d'edat avançada.

D'aquesta manera es poden implementar mesures que permeten satisfer les necessitats quotidianes de la població en totes les etapes de la vida, adequant l'oferta de serveis i equipaments.

Finalment, l'ordenació, gestió i regularització d'aquests buits urbans i el tractament de superfícies no edificades pot ser també una oportunitat per a refredar les temperatures de l'illa de calor urbana, millorar el paisatge urbà, el confort i la salut de les persones, amb mesures senzilles com pot ser la imprimació de superfícies amb colors clars que augmenten l'albedo i puguin reflectir la calor, o l'eliminació d'asfalts no porosos en les grans superfícies, introduint paviments permeables o blans i sistemes de drenatge sostenible; sense oblidar que el potencial de refredament és molt superior amb sòl natural i vegetant amb espècies herbàcies i arbustives i amb arbratge d'ombra adequat a la localització, l'espai i les condicions del mitjà urbà. Un espai òptim per a la localització d'aquests espais verds urbans són els voltants del Riu Palància, fomentant així el seu ús recreatiu mitjançant l'adaptació de vies per als vianants i ciclables, al seu torn. Aquest entorn pot afavorir la vertebració territorial entre els dos nuclis poblacionals existents.

## **Reptes associats**

### Generals

- Reutilitzar i reciclar l'espai urbà i els edificis vacants i infrautilitzats, en desús, obsolets o abandonats.
- Recuperar i revertir els processos de pèrdua d'ús d'espais a la ciutat, la concentració en determinades àrees de població en risc d'exclusió i la degradació de l'edificació, recuperant la seua funcionalitat i activitat.
- Fomentar la diversitat, la qualitat i la versatilitat dels espais públics, dotar-los de zones estancials i d'activitat, amb un mobiliari adequat i polivalent.
- Atendre el paisatge urbà.

### Específics

- Assegurar la prestació de serveis públics que puguin afavorir la conciliació familiar alhora que contribueixen a la igualtat.
- No generalitzar els equipaments en tots els barris, sinó graduar els realment necessaris.
- Disposar d'espais urbans per a la ciutadania en totes les etapes de la vida, amb atenció especial a les necessitats concretes de la població dependent, és a dir, la infància, l'adolescència, de joves i majors.
- Activar els espais de convivència per a millorar la salut psíquica de la ciutadania i trencar bombolles de soledat i d'aïllament, propiciant la diversitat d'usos, l'intercanvi cultural i el sentit de pertinença al lloc.
- Fomentar la cultura, l'intercanvi, la convivència i l'oci urbans.

ODS:



**LA 5. PROMOURE LA REGENERACIÓ URBANA, LA RENOVACIÓ I REHABILITACIÓ DE L'EDIFICACIÓ I L'ENTORN CONSTRUÏT.**

**Objectius:**

Propiciar una visió integral de l'entorn construït i no sols de l'edificació.

Fomentar i impulsar la rehabilitació edificatòria i promoure la regeneració i la renovació urbanes a gran escala, vincular-les amb la lluita contra el canvi climàtic per mitjà de la rehabilitació energètica i l'existència d'habitatges accessibles i assequibles per a la ciutadania.

Millorar l'estat de conservació, seguretat, manteniment dels edificis i l'habitabilitat dels habitatges.

Impulsar la millora de l'eficiència energètica del parc edificatori existent.

Planejament de mesures per a evitar que la renovació urbana porti aparellats efectes col·laterals de gentrificació, que impliquen pèrdua de la població resident o canvis inadequats en la morfologia urbana.

**Descripció:**

El concepte de regeneració urbana es contraposa al creixement del tradicional urbanisme expansiu, i ha anat trobat gradual acomodament en l'ordenament jurídic, girant la mirada a la ciutat consolidada, més enllà dels centres històrics, a les necessitats dels seus habitants, l'estat dels edificis i l'entorn urbà, les activitats i els serveis de proximitat, les qüestions socials i d'identitat. És l'any 2013 quan la legislació estatal de sòl assumeix els conceptes de rehabilitació, regeneració i renovació urbana (3Rs).

En aquest marc, en el municipi de Sagunt es plantegen actuacions de diferent abast i escala, de rehabilitació edificatòria i de renovació urbana, com per exemple en el Barri de Baladre mitjançant la rehabilitació i reurbanització del grup Baladre I, comptant amb el cofinançament de fons Next Generation. sent aquestes mesures una qüestió fonamental i un dels temes prioritaris en les agendes urbanes locals.

A més d'això, una proposta d'aquesta naturalesa ha de ser consultada amb els agents involucrats i la ciutadania, ja que així es garanteix la seua inserció en la dinàmica social de la ciutat i de la zona en qüestió.

**Reptes associats**

Generals

- Rehabilitació, regeneració i renovació de l'espai urbà, del parc edificatori i el seu entorn construït.

Específics

- Elaboració dels Informes d'Avaluació dels Edificis (IEE-CV) del parc edificatori residencial amb antiguitat superior a 50 anys.
- Anàlisi de l'estat del parc edificat, el seu consum energètic i les intervencions de rehabilitació energètica.
- Impuls de la rehabilitació d'edificis municipals amb criteris d'eficiència energètica i de millora de l'accessibilitat com a mesura exemplificant.
- Accés a habitatges i serveis bàsics adequats, assegurances i assequibles, amb atenció i ajudes específiques per a col·lectius vulnerables.
- Suport i finançament de totes les formes de gestió i acompanyament social i administratiu de proximitat, en l'àmbit local, incloent oficines d'habitatge i rehabilitació.
- Urbanització inclusiva i sostenible.
- Lluita contra la pobresa energètica.

ODS:



### **EIX ESTRATÈGIC 3. CANVI CLIMÀTIC**

*El calfament del sistema climàtic és inequívoc, atribuïble a l'activitat humana amb una evident certesa i és causat, essencialment, per les emissions de gasos d'efecte d'hivernacle (GEI) provocades per l'ús de combustibles fòssils i el canvi en els usos del sòl.*

*L'augment de les temperatures i les seues conseqüències, els grans períodes de sequeres, les inundacions degudes a pluges torrencials, la pèrdua del sòl fèrtil, l'augment dels incendis forestals i l'elevació del nivell de la mar, se situen entre alguns dels efectes més negatius que es vinculen al canvi climàtic i als quals el planejament territorial i urbanístic ha de tractar de donar resposta amb caràcter preventiu.*

*El canvi climàtic té un caràcter complex i transversal sobre múltiples àmbits sectorials, molts d'ells d'interès per a aquesta Agenda Urbana: l'agricultura i la ramaderia; la pesca i els recursos hídrics; les infraestructures i la mobilitat; l'urbanisme, l'habitatge i el turisme; l'energia i la indústria són alguns d'ells. La contribució al desenvolupament sostenible, neutre en emissions i millor adaptat als impactes del canvi climàtic requerirà actuar conjuntament sobre tots ells, la qual cosa demanda una compromesa acció coordinada i un enfocament integrat.*

AGENDA URBANA ESPANYOLA

#### **Objectius específics:**

- OE 3.1.** Adaptar el model territorial i urbà a l'efecte del canvi climàtic i avançar en la seua prevenció.
- OE 3.2.** Reduir les emissions de gasos d'efecte d'hivernacle.
- OE 3.3.** Millorar la resiliència enfront del canvi climàtic.

#### **Línies estratègiques d'actuació**

- LA 6.** ADAPTAR EL MODEL URBÀ I LA CIUTAT A L'EFECTE DEL CANVI CLIMÀTIC DES D'UNA PERSPECTIVA INTEGRAL.
- LA 7.** IMPULSAR POLÍTIQUES DE MITIGACIÓ DEL CANVI CLIMÀTIC



## LA 6. ADAPTAR EL MODEL URBANO I LA CIUTAT A L'EFFECTE DEL CANVI CLIMÀTIC DES D'UNA PERSPECTIVA INTEGRAL.

### Objectiu:

Definir una planificació territorial i urbana que s'adapti a l'efecte del canvi climàtic i així prevenir els seus efectes.

Contribuir al desenvolupament sostenible, adaptant els impactes del canvi climàtic.

Actuar de manera coordinada per a afrontar els riscos climàtics.

### Descripció:

A causa de la actual situació d'emergència climàtica en la qual ens trobem sorgeix la necessitat d'activar polítiques, que vagin acompanyades d'actuacions que aposten per un ambició canvi en matèria de gestió de riscos, vulnerabilitats, impactes i adaptació al canvi climàtic.

L'estudi de les tendències climàtiques permet apreciar com s'estan generant afeccions climàtiques i meteorològiques que es veuran potenciades amb el pas de les dècades, on l'augment dels esdeveniments extrems serà la principal afecció sobre el territori, generant una sèrie de problemes socials, econòmics, territorials i sobre la salut humana.

El medi urbà pateix ja impactes específics derivats del canvi climàtic que afecten diversos àmbits de la gestió municipal: el proveïment d'aigua, la gestió dels espais verds, l'elevació del nivell de la mar o les conseqüències derivades de la calor extrema, que a les ciutats s'accentua degut a aquest efecte "illa de calor", que afecten la salut i les activitats econòmiques sent aquests aspectes clau a considerar en un context d'agreujament del canvi climàtic.

Las conseqüències del canvi climàtic i la necessitat d'adaptació afectaran a totes les àrees de gestió de Sagunt. La consideració dels nous riscos climàtics en la planificació urbanística (calor, inundació, etc.) i es pugui permetre mitigar els riscos d'inundació en cas d'esdeveniments climatològics extrems, la renaturalització de la ciutat mitjançant l'increment de zones verdes i arbratge urbà, a més de mitigar l'efecte illa de calor, la permeabilització del sòl, la creació de refugis climàtics i l'adaptació d'edificis municipals.

Per a això es requereix d'una acció coordinada de totes les àrees municipals de Sagunt basades en estudis, plans i protocols d'actuació específics.

### Reptes associats

#### Generals

- Adaptar el model territorial i urbà a l'efecte del canvi climàtic i avançar en la seua prevenció.

#### Específics

- Desenvolupar un planejament sectorial, territorial i urbanístic que respongui a la prevenció enfront dels riscos naturals.
- Planificació sobre emergències enfront del canvi climàtic.
- Elaboració de projectes específics de prevenció de danys per inundacions.
- Incorporar a la planificació i a la gestió del territori i de l'urbanisme el concepte d'infraestructures verdes urbanes i blaves, com a solucions multifuncionals basades en la naturalesa.
- Reduir l'illa de calor de les actuals ciutats.
- Adhesió a xarxes de ciutats impulsant accions d'adaptació comunes.

- Fomentar la sensibilització i l'educació a la ciutadania com a eix important en la cura del medi ambient.
- Elaborar plans de resiliència enfront del canvi climàtic i fomentar la difusió d'aquests.
- Incorporar el terme de “restauració ecològica” i transformar en l'imaginari col·lectiu les zones verdes.
- Apostar per la presència de vegetació o l'albedo dels materials de les superfícies urbanes per a minimitzar l'impacte de les onades de calor.
- Conservació d'espècies animals i vegetals autòctones.
- Reduir la desforestació i millorar els ecosistemes.

ODS:



**LA 7. IMPULSAR POLÍTQUES DE MITIGACIÓ DEL CANVI CLIMÀTIC**

**Objectiu:**

Mitigar els efectes del canvi climàtic.

**Descripció:**

A causa de l'actual situació d'emergència climàtica que esdevé, és necessari activar polítiques i actuacions que advoquen per un canvi en matèria de mitigació del canvi climàtic. La mitigació del canvi climàtic es presenta, per tant, com una obligació i una urgència, alhora que l'adaptació constitueix una necessitat.

Algunes de les actuacions que es plantegen des de l'administració pública per a la mitigació del canvi climàtic i per aconseguir una ciutat climàticament neutra en carboni són: increment dels embornals de CO<sub>2</sub> mitjançant la creació de noves infraestructures verdes, l'increment de l'arbratge als carrers, la restauració de sòls agrícoles, incentivar i impulsar un model urbà baix en carboni, l'augment de la mobilitat sostenible, la promoció de la renovació del parc de vehicles, la millora de l'eficiència energètica, l'ús d'energies renovables i la reducció d'emissions dels sectors més contaminants.

Pel que respecta a la mobilitat sostenible, és essencial un augment de l'oferta i la qualitat del transport públic, que a més connecti punts estratègics de la ciutat com poden ser l'Ajuntament, Hospital, el Port, Jutjats, instal·lacions esportives i els voltants de la platja en determinades èpoques. A més d'això, a causa de la morfologia urbana de Sagunt s'estan realitzant actuacions per a la consolidació d'una xarxa d'infraestructura ciclista interconnectada i segura, així com aparcaments segurs per a bicicletes.

Tot això requereix d'una acció coordinada de totes les àrees de gestió municipals basades en estudis i plans específics.

## Reptes associats

### Generals

- Reducció de les emissions de gasos d'efecte d'hivernacle.

### Específics

- Reduir la contaminació atmosfèrica.
- Accions concretes per al foment d'energia s renovables.
- Fomentar l'ús d'energies renovables tèrmiques al parc edificatori.
- Facilitar l'autoconsum en cobertes municipals, mobiliari urbà, aparcaments en superfície, etc., i la incentivació de l'autoconsum en les cobertes d'edificis privats a través de mesures fiscals en l'àmbit local (llicències d'obra, IBI, etc.).
- Augmentar les zones verdes.
- Consolidació de la mobilitat sostenible.
- Establiment de zones de baixes emissions.
- Rehabilitació i regeneració del patrimoni edificat i construït.
- Fomentar la contractació de serveis energètics en els edificis públics.
- Realització d'auditories energètiques en edificis públics.
- Incloure noves previsions en els instruments de planejament de mitigació del canvi climàtic.
- Fomentar campanyes de millora de l'educació i la sensibilització sobre la mitigació del canvi climàtic.
- Treballar mitjançant xarxes de ciutats (Xarxa del Clima, Xarxa Espanyola de Sostenibilitat Local, Xarxes provincials de municipis per a la sostenibilitat, etc.) impulsant accions de mitigació comunes.

### ODS:



## **EIX ESTRATÈGIC 4. GESTIÓ SOSTENIBLE DELS RECURSOS I ECONOMIA CIRCULAR**

*“Les ciutats són el gran centre motor de l'economia i són el principal focus de consum de recursos naturals (75%) i de generació de residus (50% de la producció global), al mateix temps que en elles es genera entre el 60% i el 80% de les emissions de gasos d'efecte d'hivernacle, tal com arreplega Nacions Unides en el seu informe “Resource Efficiency as Key Issue in the New Urban Agenda”. Les ciutats participen i són corresponsables dels impactes ambientals i l'alt consum de recursos naturals generats pel model econòmic lineal i per tant, han de jugar un paper essencial en la transició cap a un model econòmic circular que asseguri la qualitat de vida a les ciutats i faja d'elles un lloc atractiu per a viure.”*

*“L'eficiència està relacionada amb el propi metabolisme urbà, és a dir, amb els fluxos de materials, aigua i energia, que constitueixen el seu propi suport. L'ús i la gestió dels recursos naturals han d'aconseguir la màxima eficiència, mentre garanteixen la mínima pertorbació dels ecosistemes. L'ordenació del territori, l'urbanisme, la mobilitat, l'edificació, els fluxos d'aigua, els materials usats i els residus generats, units a determinats estils de vida, estan implicats en la creació d'escenaris estalviadors o balafiadors d'energia.*

AGENDA URBANA ESPANYOLA

### **Objectius específics:**

- OE 4.1.** Ser més eficients energèticament i estalviar energia
- OE 4.2.** Optimitzar i reduir el consum d'aigua
- OE 4.3.** Fomentar el cicle dels materials
- OE 4.4.** Reduir els residus i afavorir el seu reciclatge

### **Línies estratègiques d'actuació**

- LA 8.** PROMOURE POLÍTIQUES QUE ESTIMULEN UNA TRANSICIÓ ENERGÈTICA JUSTA, INCENTIVANT L'ÚS EFICIENT DE ENERGIES RENOVABLES.
- LA 9.** AUGMENTAR LA CONSCIÈNCIA I SENSIBILITZACIÓ AMBIENTAL DE LA CIUTADANIA.
- LA 10.** ARTICULAR I IMPULSAR POLÍTIQUES DE TRANSICIÓ CAP A L'ECONOMIA CIRCULAR.

## LA 8. PROMOURE POLÍTIQUES QUE ESTIMULEN UNA TRANSICIÓ ENERGÈTICA JUSTA, INCENTIVANT L'ÚS EFICIENT D'ENERGIES RENOVABLES

### Objectiu:

Millorar l'eficiència energètica amb la implantació d'energies renovables que puguin afavorir una transició energètica justa.

### Descripció:

Els ambiciosos objectius establerts en matèria climàtica pel Pacte Verd Europeu (neutralitat climàtica en 2050) obliga a la ciutadania, empreses i administracions públiques a fer esforços en aquesta matèria.

La ciutat de Sagunt es troba adherida al Pacte de les Alcaldies per al Clima i l'Energia que exigeix avançar cap als objectius establerts en matèria climàtica, per la qual cosa es fa necessari la posada en marxa de les mesures contemplades en el seu Pla d'Acció, d'acord amb els principis establerts en el Pacte.

### Reptes associats

#### Generals

- Posada en marxa de polítiques que puguin afavorir un canvi de model energètic.

#### Específics

- Fomentar i incentivar la transició energètica de les ciutats basada en la generació distribuïda i l'autoconsum d'energia en l'àmbit urbà son eines bàsiques per a aqueix canvi de model energètic.
- Reducció de la despesa d'energia, fomentant el seu estalvi i promovent l'eficiència energètica.
- Incloure mesures de prevenció i resiliència que previnguin i puguin reduir els riscos energètics.
- Implementar objectius de descarbonització.
- Fomentar l'ús d'energies renovables tèrmiques, de manera especial al parc edificatori, que hauria d'aprofitar la seua relativa baixa demanda energètica i el seu potencial de captació solar.
- Facilitar l'autoconsum en cobertes municipals, mobiliari urbà, aparcaments en superfície, etc., i la incentivació de l'autoconsum en les cobertes d'edificis privats a través de mesures fiscals en l'àmbit local (llicències d'obra, IBI, etc.)

### ODS:



## LA 9. AUGMENTAR LA CONSCIÈNCIA I SENSIBILITZACIÓ AMBIENTAL DE LA CIUTADANIA

### Objectiu:

Crear sensibilitat i promoure una educació entorn al consum responsable, la generació de residus i els ecosistemes naturals.

### Descripció:

La participació i col·laboració de la ciutadania constitueix un element clau per a aconseguir l'èxit de les polítiques locals en matèria ambiental. El repte plantejat en aquest sentit és la necessitat de generar espais per a incorporar el coneixement de la cura del medi ambient d'una manera pràctica, senzilla i accessible a la vida diària.

Algunes de les accions que es plantegen en la següent línia d'actuació són: la prevenció de la producció de residus i bons hàbits, la posada en marxa de campanyes de comunicació i sensibilització de residus dirigides a la ciutadania, grans productors o altres col·lectius.

A més, també es plantegen accions dirigides en la zona litoral de comunicació, sensibilització i accions de dinamització mediambiental del litoral i medi marí, i la implantació de mesures per a reduir els abocaments de plàstics a la mar. Unes altres de les accions que es duen a terme en el municipi són les rutes ciclistes a diferents grups o col·lectius, així com rutes de muntanya per a persones d'edat avançada, tot això amb la finalitat de promoure la consciència ambiental, augmentar la sensibilització per l'entorn natural del municipi i fomentar les activitats esportives vinculades a la naturalesa i la vida activa.

### Reptes associats

#### Generals

- Incrementar la consciència i sensibilització ambiental de la ciutadania.

#### Específics

- Fomentar la separació en origen dels residus tèxtils, de la fracció orgànica i procedir a la gestió d'aquests, així com potenciar les recollides comercials en origen.
- Estudiar i aplicar nous models d'educació ambiental per a crear consciència ambiental i sensibilitat cap al consum i la generació de residus.
- Implantar mesures especialitzades de conscienciació i sensibilització en la zona litoral.

### ODS:



## LA 10. ARTICULAR I IMPULSAR POLÍTQUES DE TRANSICIÓ CAP A L'ECONOMIA CIRCULAR

### Objectiu:

Aconseguir els principals objectius de l'economia circular i les 3R- reduir-reciclar-reutilitzar-.

### Descripció:

L'economia circular té com a objectiu que els fluxos resultants del metabolisme urbà siguin correctament dirigits a l'economia del territori i compartits entre els actors econòmics, incloent la recuperació d'energia, la reutilització de materials i productes, així com el seu reciclatge.

L'impuls de mesures i iniciatives en l'àmbit de l'Economia Circular ha de ser considerat com una de les grans oportunitats en l'àmbit local, ja que actualment no es compta amb un planejament integral que conjumini l'aprofitament de gran part de les deixalles generades a la ciutat.

La següent línia d'actuació planteja la consolidació de la implantació dels contenidors de recollida de la matèria orgànica, la generació de subproductes a partir de residus i promoure i estudiar línies d'actuació per a fomentar l'estalvi energètic i els recursos hídrics.

### Reptes associats

#### Generals

- Articular i impulsar les polítiques de transició cap a l'economia circular.

#### Específics

- Adoptar mesures per a disminuir el consum d'aigua i de la despesa energètica i emissions associats a la distribució i tractament del recurs.
- Realitzar estrictes seguiments dels processos territorials i de les actuacions que poden generar contaminació difusa amb possibilitat d'afectar els recursos d'aigua amb destinació a les ciutats.
- Adequar la qualitat de l'aigua per a cada ús concret, fomentant la utilització de sistemes d'aprofitament d'aigües grises.
- Fomentar la recollida selectiva, les xarxes separatives de sanejament i assegurar la proximitat de l'usuari a aquests sistemes per a afavorir aquesta activitat.
- Aconseguir un progressiu tancament de cicles en el metabolisme de les ciutats, impulsant la reducció en origen dels residus.
- Inclusió de criteris de "cicle de vida" en el consum de materials i la reutilització i el reciclatge.
- Fomentar el consum responsable.

#### ODS:



## **EIX ESTRATÈGIC 5. AFAVORIR LA PROXIMITAT I LA MOBILITAT SOSTENIBLE**

*“La mobilitat urbana està sent un element clau en les polítiques urbanes a causa del creixement de les ciutats en els últims anys i a la complexitat dels usos del sòl. La mobilitat, entesa com la capacitat de moure's en l'espai urbà mitjançant diferents mitjans de transport, constitueix una dinàmica clau per a la planificació de les ciutats”.*

*“Els sistemes de transport influeixen de manera decisiva en les pautes de desenvolupament urbà i en la qualitat de vida dels ciutadans. També en la justícia espacial, entesa en aquest cas com el paper que juguen les ciutats mitjançant la planificació de l'espai i les seues connexions en la conformació de la igualtat o de la desigualtat social”.*

*“Avui és innegable que les ciutats i els entorns metropolitans necessiten models de mobilitat intel·ligents, que assegurin l'accessibilitat universal, que puguin reduir les desigualtats entre territoris i entre classe socials, que es doten de sistemes de transport sostenibles que puguin afavorir una economia eficient, un medi ambient saludable, una bona qualitat de l'aire i el benestar dels seus habitants”.*

AGENDA URBANA ESPANYOLA

### **Objectius específics:**

**OE 5.1.** Afavorir la ciutat de proximitat

**OE 5.2.** Potenciar maneres de transports sostenible

### **Línies estratègiques d'actuació**

**LA 11.** GARANTIR I IMPULSAR LA MOBILITAT PER ALS VIANANTS I CICLISTA COM A EIX CENTRAL EN LA PLANIFICACIÓ DE LA MOBILITAT SOSTENIBLE.



## LA 11. GARANTIR I IMPULSAR LA MOBILITAT PER ALS VIANANTS I CICLISTES COM A EIX CENTRAL EN LA PLANIFICACIÓ DE LA MOBILITAT SOSTENIBLE

### Objectiu:

Disminuir l'espai ocupat pel cotxe i prioritzar la mobilitat per als vianants i ciclistes en els desplaçaments interns de la ciutat.

### Descripció:

La ciutat de Sagunt es caracteritza per la utilització dels vehicles privats en els desplaçaments interns de la ciutat, resultat d'un model de ciutat amb dos nuclis urbans diferenciats i el seu caràcter de capital comarcal.

Una altra de les qüestions que resulta de rellevància és l'existència d'unes certes deficiències i barreres en aquesta, així com conflictes sense resoldre en l'ús de la via pública entre cotxes i vianants.

En aquest context i donats els objectius de neutralitat climàtiques establerts en la normativa ambiental europea i nacional cal assenyalar la necessitat de reduir el pes del vehicle motoritzat en el repartiment modal i de continuar impulsant l'adaptació dels espais urbans a la mobilitat per als vianants mitjançant el desenvolupament d'itineraris per als vianants adequats a totes les persones i la millora de l'accessibilitat dels espais urbans.

En la següent línia d'actuació es plantegen accions encaminades a la millora de l'accessibilitat per als vianants als col·legis, a implantar mesures de pacificació de trànsit en l'espai urbà, així com la transformació de l'espai urbà i la millora dels accessos per als vianants en els voltants dels centres atractors.

### Reptes associats

#### Generals

- Continuar impulsant l'adaptació de la ciutat consolidada al vianant.

#### Específics

- Prioritzar, en la mesura que sigui possible, la ciutat per al vianant afavorint els itineraris continus, segurs i responsables i propiciant una forma de vida més saludable i activa.
- Desenvolupar xarxes per als vianants i ciclistes, incloent els nous desenvolupaments urbans, garantint desplaçaments no motoritzats assegurances i en un entorn amigable. Elaborar ordenances de coexistència de ciclistes i vianants.
- Integrar les xarxes per als vianants i ciclistes amb les zones verdes, garantint desplaçaments no motoritzats assegurances i en un entorn amigable.

#### ODS:



## **EIX ESTRATÈGIC 6. FOMENTAR LA COHESIÓ SOCIAL I CERCAR L'EQUITAT**

*“Els pobles i ciutats i les àrees urbanes, en general, han sigut històricament els espais de les relacions socials, on la varietat, la densitat i la proximitat de les persones, les activitats i les estructures urbanes han permès la construcció conjunta d'experiència humana, d'accés a la comunicació i al coneixement i també a la innovació. Han sigut també els espais en els quals les relacions socials han construït un ordre i una organització social, amb freqüència desigual i conflictiva.*

*De manera molt especial, les ciutats són motor de progrés social, de creixement econòmic i d'espai de convivència i desenvolupament de la democràcia. En sentit contrari, l'absència d'enfocaments integrats i d'estratègies territorials genera importants desequilibris i disfuncions el màxim sacrifici de les quals és sempre el social: poblacions que envelleixen, que s'aïllen en el territori, que no tenen accés als mateixos serveis que la resta, pobles que desapareixen o que subsisteixen amb molt poca població, infraestructures i inversions que no arriben o que no vertebraren adequadament el territori, absència d'oportunitats educatives o professionals, etc.*

*Per això aquesta Agenda persegueix un model territorial i urbà que cerca la cohesió social, la igualtat d'oportunitats i l'equitat. Qualsevol de les òptiques que s'abordi haurà de venir precedida del necessari enfocament social, perquè les persones són el primer. I per a això, tant les polítiques territorials, com urbanes hauran de perseguir l'equilibri social, protegir la diversitat cultural, mesclar rendes, gèneres, cultures, edats i professions i garantir una adequada qualitat de vida.”*

AGENDA URBANA ESPANYOLA

### **Objectius específics:**

- OE 6.1** Reduir el risc de pobresa i exclusió social en entorns urbans desfavorits.
- OE 6.2** Cercar la igualtat d'oportunitats des d'una perspectiva de gènere, edat i discapacitat.

### **Línies estratègiques d'actuació**

- LA 12.** PROMOURE LA INCLUSIÓ LABORAL I SOCIAL DE GRUPS EN SITUACIÓ DE RISC DE VULNERABILITAT.
- LA 13.** AUGMENTAR L'ASSIGNACIÓ DE RECURSOS PÚBLICS PER A RECOLZAR I PROPONIR CURES A PERSONES AMB DEPENDÈNCIA I/O DISCAPACITAT
- LA 14.** PROMOURE LA IGUALTAT DE GÈNERE, COMBATRE LA FEMINITZACIÓ DE LA POBRESSA I LLUITAR CONTRA LA VIOLÈNCIA DE GÈNERE

## LA 12. PROMOURE LA INCLUSIÓ LABORAL I SOCIAL DE GRUPS EN SITUACIÓ DE RISC DE VULNERABILITAT

### Objectiu:

Aconseguir una plena integració de persones en risc d'exclusió social.

Donar suport en la cerca d'ocupació a grups en situació de risc o vulnerabilitat, tenint en compte la bretxa d'accés, ús, competències i aprofitament d'eines digitals (exclusió digital).

### Descripció:

En el municipi de Sagunt s'han identificat problemes en el vessant social vinculats a **situacions d'exclusió social** (desocupació persistent, precarietat, escàs accés a recursos socials, dificultats d'accés a un habitatge digne), que afecten especialment la ciutadania amb baixos nivells de renda i formació, podent derivar la persistència d'aquestes situacions en situacions de marginalitat.

A més, de l'exposat, també s'observen altres realitats com l'elevat impacte de la **bretxa digital** en els col·lectius amb el risc d'exclusió social, que els limita tant en la sol·licitud de tràmits en l'administració degut principalment a la falta de dispositius electrònics. Des de la corporació municipal s'han realitzat campanyes específiques per a proporcionar recursos electrònics a col·lectius i/o a famílies en reg de vulnerabilitat (xiquets/-as, joves o persones d'edat avançada).

Algunes de les accions que es plantegen en la següent línia d'actuació són: impulsar programes de desenvolupament comunitari, garantir a les persones i unitats de convivència en situació de vulnerabilitat i/o exclusió social l'accés al sistema de prestacions econòmiques i/o professionals, i fer costat a les persones amb menys recursos a trobar un treball digne per a deixar arrere la precarietat.

Per a dur a terme aquestes accions plantejades, es requereix de la coordinació efectiva amb altres departaments i/o àrees municipals competents, així com amb la col·laboració d'altres agents del territori, com ara associacions, organismes públics i privats i el sector empresarial de Sagunt.

### Reptes associats

#### Generals

- Reduir el risc de pobresa i de vulnerabilitat i/o exclusió social.

#### Específics

- Fomentar la creació o millora de serveis socials dirigits a persones en risc d'exclusió social i promoure campanyes de difusió dels serveis existents per a coneixement de la ciutadania.
- Promoure l'asequibilitat dels serveis municipals per als col·lectius més vulnerables.
- Reduir la bretxa digital dels col·lectius amb menys recursos i afavorir una igualtat d'oportunitats en la cerca de llocs de treball.

ODS:



**LA 13. AUGMENTAR L'ASSIGNACIÓ DE RECURSOS PÚBLICS PER A RECOLZAR I PROPOCIONAR CURA A PERSONES AMB DEPENDÈNCIA I/O DISCAPACITAT**

**Objectiu:**

Garantir un nivell adequat de prestacions socials per a les persones amb discapacitat i en situació de dependència.

**Descripció:**

Especialment atenció a les dinàmiques demogràfiques de les dues últimes dècades, a Sagunt s'està donant un progressiu envelliment de la població. L'augment de l'esperança de vida i les baixes taxes de fecunditat estan propiciant aquest fenomen, la qual cosa comporta reptes lligats a l'augment de persones dependents i incertesa sobre els recursos disponibles per a sostenir la població de més edat.

En referència a l'envelliment de la població, a Sagunt s'està experimentant un augment de la denominada 4a edat, falta de places en residències/centres de dia per a persones majors, situacions de desprotecció, soledat no desitjada i falta de recursos per a fer front a aquestes situacions.

És per això, que en la següent línia d'actuació planteja la necessitat d'articular polítiques a llarg termini de benestar social i de suport a la dependència (no sols dirigides a persones majors sinó també a persones amb diversitat funcional) i el suport a l'envelliment actiu i saludable es configuren per tant com un dels principals reptes en aquest àmbit.

**Reptes associats**

Generals

- Envelliment de la població i increment de la dotació de recursos públics per a atendre les persones dependents.

Específics

- Apostar pels processos d'envelliment actiu (intergeneracional), impulsant un canvi de paradigma en els serveis públics que es presten per al suport a la dependència.
- Garantir que les persones amb diversitat funcional o persones majors no s'exposen a situacions de vulnerabilitat.

ODS:



**LA 14. PROMOURE LA IGUALTAT DE GÈNERE, COMBATRE LA FEMINITZACIÓ DE LA POBRESA I LLUITAR CONTRA LA VIOLÈNCIA DE GÈNERE**

**Objectius:**

Promoure polítiques i desenvolupar actuacions en matèria d'igualtat d'oportunitats per a millorar les actuacions existents en matèria de violència de gènere i diversitat, i fomentar la sensibilització enfront d'estereotips que fomentin la desigualtat de gènere.

Impulsar a Sagunt com a referent en matèria d'igualtat, garantint la presència i participació de dones en els diferents àmbits de l'esfera pública de la ciutat i conscienciant a la ciutadania en matèries d'igualtat, des de la perspectiva de gènere.

**Descripció:**

La igualtat de gènere és un dret i un dels pilars fonamentals essencials per a construir ciutats més pacífiques, pròsperes i ètiques, tal com s'estableix als ODS. Malgrat els avanços aconseguits en aquesta matèria, encara existeixen moltes dificultats que podrien agreujar encara més algunes de les desigualtats existents, com la feminització de la pobresa o les situacions de violència.

Sagunt té un ferm compromís en aquesta matèria, tenint a la disposició de la ciutadania una gran xarxa de suports i mecanismes legals per a la promoció de la igualtat d'oportunitats i frenar el risc de vulnerabilitat d'uns certs col·lectius.

Una altra de les qüestions que es treballa des de l'Ajuntament de Sagunt és la perspectiva integradora i la diversitat mitjançant la lluita contra la LGTBI-Fòbia, mitjançant el treball coordinat de diferents àrees i posant a disposició de la ciutadania el servei de 'Diverses', on es dona suport i acompanyament a totes les persones del col·lectiu LGTBIQ+ que així ho sol·liciten.

Les mesures que s'inclouen en aquesta línia d'actuació són la posada en marxa de plans de formació (destinat a persones voluntàries, treballadores socials...), per a l'ajuda en el procés de recuperació de dones que pateixen violència de gènere, a més del suport econòmic amb recursos bàsics (menjar, roba, habitatge...). En matèria de prevenció, es proposen tallers d'igualtat de gènere en col·legis, instituts i en col·lectius de persones majors, i donar visibilitat mitjançant tallers, jornades i activitats dirigides al col·lectiu LGTBIQ+ aquelles persones que donen suport i a la ciutadania en general.

**Reptes associats**

Generals

Promoure la igualtat d'oportunitats entre dones i homes, lluitar contra la feminització de la pobresa i la violència de gènere.

Ampliació dels serveis públics orientats a l'acompanyament de dones que estan patint violència de gènere.

### Específics

- Adoptar mesures a través de plans o estratègies per a garantir la igualtat de tracte i d'oportunitats, l'accés al mercat de treball i la vida pública en condicions d'igualtat que puguin garantir la no discriminació per motiu d'identitat sexual, orientació sexual i de gènere, religió, opinió o qualsevol altra condició o circumstància.
- Educar per a la igualtat de tracte per identitat sexual, orientació sexual i de gènere, religió, opinió o qualsevol altra condició o circumstància personal.

### ODS:



## **EIX ESTRATÈGIC 7. IMPULSAR I AFAVORIR L'ECONOMIA URBANA**

*“La **sostenibilitat econòmica** ha de traspasar l'element estrictament econòmic, per a permetre que aquest pugui contribuir de manera instrumental, a la consecució simultània dels altres objectius. En aqueix sentit, l'urbanisme és clau, perquè és la disciplina que permet integrar múltiples perspectives en aspectes de disseny dels pobles i ciutats. Entre ells: l'accessibilitat als béns i serveis, la complexitat d'usos, la mobilitat, la seguretat, la qualitat de vida i els habitatges, entre molts altres [...]”.*

*“Algunes de les més importants disfuncions que avui plantegen determinades activitats econòmiques tenen el seu origen en la descoordinació entre la planificació sectorial i la planificació urbanística [...]”.*

*“Existeix unanimitat en què l'actual estratègia per a competir entre territoris ha de canviar per a basar-se en la informació i en el coneixement. Un model de ciutat més sostenible només serà possible si es canvia d'estratègia per a competir, és a dir, si es persegueix, alhora, un model de ciutat del coneixement.”*

AGENDA URBANA ESPANYOLA

### **Objectius específics:**

**OE 7.1.** Cercar la productivitat local, la generació d'ocupació i la dinamització i diversificació de l'activitat econòmica.

**OE 7.2.** Fomentar el turisme sostenible i de qualitat i els sectors clau de l'economia bojal.

### **Línies estratègiques d'actuació**

**LA 15.** DESENVOLUPAR POLÍTIQUES QUE AFAVORISQUEN L'ATRACCIÓ D'INVERSIONS I EL TALENT, I PROMOURE ELS SECTORS I ACTIVITATS ECONÒMIQUES QUE GENEREN UN ALT VALOR AFEGIT EN EL TERRITORI.

**LA 16.** ACTUALITZAR I DIGITALITZAR ELS SECTORS CLAU DE L'ECONOMIA, COM EL TURISME I COMERÇ LOCAL.

**LA 17.** FOMENTAR UN MODEL TURÍSTIC D'ALTA QUALITAT, SOSTENIBLE, TECNOLÒGICAMENT AVANÇAT I AMB UNA OFERTA DIVERSA.

**LA 15. DESENVOLUPAR POLÍTIQUES QUE AFAVORISQUEN L'ATRACCIÓ D'INVERSIONS I EL TALENT, I PROMOURE ELS SECTORS I ACTIVITATS ECONÒMICS QUE GENEREN UN ALT VALOR AFEGIT EN EL TERRITORI.**

**Objectiu:**

Afavorir actuacions que permeten diversificar l'estructura productiva.

**Descripció:**

Un dels aspectes més rellevants de l'economia local de Sagunt és el teixit industrial amb el qual compte, malgrat no ser el sector amb major representació, segons les dades de l'Institut Valencià d'Estadística, en 2023 es van registrar un total de 147 empreses dedicades a això.

Es d'especial esment la implantació de la Gigafactoria de Volkswagen que es preveu en el polígon industrial Parc Sagunt II. Aquest fet, repercutirà en el teixit empresarial del municipi, pel fet que Sagunt es consolidarà com a node d'atracció de diferents activitats, expandint no únicament el sector secundari, sinó teixint una gran xarxa de negocis terciaris per a donar servei a l'increment poblacional que es preveu.

La presència d'aquest ecosistema innovador i les limitacions existents en altres sectors de l'economia local (declivi de l'activitat primària i el comerç local, estacionalitat de l'activitat turística, etc.) suposen un gran repte per a diversificar les activitats i intentar que no s'agrupen únicament al voltant dels grans pols d'atracció, per a donar lloc a un teixit industrial, comercial i innovador cohesionat i competent en tot el municipi, considerant a la petita i mitjana empresa.

**Reptes associats**

Generals

- Atraure inversió, talent i impulsar sectors i activitats d'alt valor afegit.
- Reduir la taxa de desocupació.

Específics

- Fomentar la innovació, l'ús de les noves tecnologies i el coneixement per a aconseguir una activitat econòmica competitiva i una major oferta d'ocupació.
- Impulsar la digitalització empresarial.
- Adaptació de les àrees industrials del municipi.
- Increment de l'atractiu del municipi com a espai d'acolliment de noves activitats empresarials amb alt valor afegit.
- Treballar juntament amb el comerç local sobre el disseny d'estratègies que puguin afavorir el desenvolupament digital i empresarial.

**ODS:**





## LA 16. ACTUALITZAR I DIGITALITZAR ELS SECTORS CLAU DE L'ECONOMIA, COM EL TURISME I EL COMERÇ LOCAL.

### Objectiu:

Suport a la transformació digital dels sectors productius mitjançant el desenvolupament d'infraestructures que donen servei a aquesta comesa, especialment aquells que són clau en l'economia de Sagunt (turisme i comerç local).

### Descripció:

Els nous models i patrons de consum (comerç electrònic, oci virtual, demanda d'activitats d'oci complementàries a la compra, nous hàbits de consum, etc.), la forta competència exercida pels centres comercials i la falta de relleu generacional en l'activitat primària, constitueixen tots ells un enorme desafiament per a l'activitat comercial local.

El suport de l'activitat comercial local requereix per tant del desenvolupament d'actuacions de millora de l'ambient comercial tant des del punt de vista urbà (millora de l'espai urbà, embelliment urbà i adequació de carrers i voreres, pàrquings comercials, connectivitat, centres comercials oberts, etc...) com de l'impuls d'accions de promoció i màrqueting, modernització, i actualització de l'activitat evitant que cap comerç quedi arrere en temes de digitalització.

En la següent línia d'actuació es plantegen una sèrie d'accions en matèria de digitalització dels sectors clau de l'economia local i revitalització de les zones comercials de tant de Sagunt, com de Port de Sagunt.

En el primer dels casos, es preveu la posada en marxa de programes per al foment de la digitalització, la introducció de TIC's, la transformació digital de l'empresa, la disposició d'ajudes per a la millora dels mitjans digitals...

En el cas de la revitalització de les zones comercials, des de l'Ajuntament de Sagunt es disposa d'estudis de diagnòstic d'aquestes, per a la consecució d'obres i adaptació de les infraestructures existents, amb la finalitat de fer costat al comerç local i als mercats municipals en la constitució d'una economia local competent, eficaç i econòmicament viable.

D'altra banda, s'està treballant en la innovació, digitalització i millora del sector turístic del municipi, mostra d'això, és que la ciutat de Sagunt forma part de la xarxa de Destinacions Turístiques Intel·ligents des de 2021 i actualment s'està implementant el Pla de Sostenibilitat Turística. Tot això amb la finalitat de desenvolupar nous models en el sector basats en un creixement ordenat, planificat, eficient, inclusiu i amable amb la ciutadania i els espais naturals de l'entorn.

### Reptes associats

#### Generals

- Impulsar la modernització i la transformació digital dels sectors de comerç local i turístic.
- Afavorir el desenvolupament de la indústria 4.0.
- Impulsar l'atracció de talent tecnològic i oferir condicions laborals atractives.

#### Específics

- Fomentar l'accés a noves maneres de consum, el comerç electrònic i aprofitar els avantatges de l'economia circular.
- Fer costat al comerç local detallista a modernitzar-se i transformar-se digitalment sense deixar a ningú arrere.

- Avançar mesures que tinguin en compte la pèrdua d'ocupacions previsible per la quarta revolució tecnològica. Especialment per la derivada del comerç electrònic.
- Creixement responsable i ètic del sector turístic.

ODS:



**LA 17. FOMENTAR UN MODEL TURÍSTIC D'ALTA QUALITAT, SOSTENIBLE, TECNOLÒGICAMENT AVANÇAT I AMB UNA OFERTA DIVERSA.**

**Objectius:**

Realitzar plans turístics que tinguin una visió integrada en la qual s'arrepleguen accions a llarg termini.

Impulsar el turisme urbà sostenible per a gestionar els fluxos de visitants i la capacitat de càrrega dels espais històrics i naturals, que sigui respectuós amb el patrimoni cultural i que pugui garantir l'equilibri entre el turisme i el benestar per a la comunitat local.

Impulsar la desestacionalització del turisme.

**Descripció:**

L'activitat turística de Sagunt s'ha desenvolupat sobre la base del producte de sol i platja, un model caracteritzat per la seua alta estacionalitat amb notables implicacions territorials (increment dels fluxos de mobilitat), mediambientals (a causa de la pressió antròpica en el territori), socials (problemes de convivència, contaminació acústica, etc.) econòmiques i laborals (temporalitat del sector).

Les polítiques desenvolupades en els últims anys estan aconseguint diversificar l'activitat i impulsar el patrimoni històric, arqueològic, cultural i natural del municipi, per a donar un impuls quantitatiu i qualitatiu als serveis turístics que ofereix a visitants i residents. Mostra d'això, són l'adhesió a la Xarxa de Destinacions Turístiques Intel·ligents i el desenvolupament de plans estratègics en aquesta matèria, oferint un enfocament més diversificat i cap a nous models que basen el seu creixement en les tecnologies i el desenvolupament econòmic tenint especialment consideració l'entorn natural, el patrimoni històric i arqueològic i la població local.

Constitueix per tant un repte en l'Agenda Urbana de Sagunt avançar cap a un model turístic excel·lent, sostenible, intel·ligent i diversificat.

## Reptes associats

### Generals

- Implementar els plans estratègics de Turisme; Pla Estratègic de Destinació Turística Intel·ligent (PDTI) i el Pla de Sostenibilitat Turística (PST).
- Avançar un model turístic excel·lent, sostenible, intel·ligent i diversificat.

### Específics

- Garantir una governança participativa i eficaç en la gestió turística.
- Alinear les estratègies de gestió de les administracions i institucions que poden contribuir a la gestió del turisme de Sagunt.
- Caminar cap a l'excel·lència en la gestió turística.
- Generar una oferta de productes turístics diversificada, sostenible i amb capacitat de competir en l'entorn turístic actual, que ajudi a desestacionalitzar el destí i atraure un perfil de turista cada vegada més segmentat i exigent.
- Atraure segments de mercat estratègics, que puguin afavorir el retorn econòmic i social del turisme a la ciutat.
- Millorar el funcionament i la qualitat del mercat de treball del sector turístic.
- Millorar la competitivitat del destí.
- Integrar la innovació en les empreses del sector turístic.
- Establir vincles entre sectors estratègics de la ciutat que puguin garantir l'equilibri territorial i el retorn social de les activitats turístiques.
- Minimitzar l'impacte de l'activitat turística en el territori i realitzar una gestió turística sostenible del destí.
- Assegurar l'accés universal de totes les persones a l'entorn, al transport, a les instal·lacions i als serveis turístics.
- Incorporar la Intel·ligència Turística en els processos de generació de coneixement i de presa de decisions de destí.

### ODS:



## **EIX ESTRATÈGIC 8. GARANTIR L'ACCÉS A L'HABITATGE**

*“L'objectiu fonamental que persegueix l'Agenda en aquest camp és aconseguir un parc d'habitatges digne, adequat, assequible i suficient per a satisfer les necessitats socials, sustentat sobre un parc edificatori de qualitat. Aquest parc ha de garantir la correcta habitabilitat dels immobles i ser eficient energèticament, encara que aquests requisits previs i fonamentals, són, en si mateixos, insuficients.*

*No n'hi ha prou que els habitatges construïts siguin habitables i puguin reunir uns requisits bàsics de qualitat garantits des de la normativa (Codi Tècnic de l'Edificació), sinó que han d'existir també en quantitat, condicions adequades i preus assequibles, per a satisfer les necessitats socials de cada moment. Per a això caldrà utilitzar recursos diversos i un ampli ventall d'actuacions, tant públiques, com privades, així com la generació d'un parc públic d'habitatge adequat per a satisfer les necessitats de lloguer social de la població. També caldrà treballar per a garantir una oferta adequada i diversa, per mitjà de diferents règims de tinença d'habitatge, perquè la realitat social i econòmica de les famílies també difereix. Finalment, la rehabilitació del patrimoni immobiliari ja construït, promovent la seua reutilització, redundarà en la màxima habitabilitat i també en l'eficiència energètica.”*

AGENDA URBANA ESPANYOLA

### **Objectius específics:**

- O.E.8.1** Fomentar l'existència d'un parc d'habitatge adequat a preu assequible
- O.E.8.2** Garantir l'accés a l'habitatge, especialment dels col·lectius més vulnerables

### **Línies estratègiques d'actuació**

**LA 18.** PROMOURE L'ACCÉS A UN HABITATGE DIGNE DE TOTES LES PERSONES.

## LA 18. PROMOURE L'ACCÉS A UN HABITATGE DIGNE DE TOTES LES PERSONES

### Objectiu:

Abordar, de manera coordinada entre àrees municipals i agents socials, actuacions per a donar resposta a les necessitats de la ciutadania en matèria d'habitatge, prestant especial atenció a les persones més vulnerables.

### Descripció:

L'habitatge digne és un dret arreplegat en la Constitució, i un dels eixos bàsics de servei a la societat i al benestar dels ciutadans, i la primera barrera de protecció social. Alguns dels aspectes que dificulten l'accés a l'habitatge són l'elevat preu, l'escassetat d'oferta d'habitatges en lloguer, la insuficient dotació d'habitatge social, la insuficiència d'ajudes i les estrictes condicions d'accés.

Les polítiques municipals d'habitatge es canalitzen principalment a través de l'Oficina Municipal de l'Habitatge, espai de proximitat i atenció directa que ofereix informació, orientació i suport a la ciutadania, de manera que pugui conèixer les diferents opcions al seu abast, a més dels tràmits per a acollir-se a qualsevol de les iniciatives públiques en l'àmbit de l'habitatge, ajudes, parc públic d'habitatge, registre de demandants de lloguer assequible i rehabilitació d'habitatges, així com la prestació d'assistència a les persones que estan en procés de pèrdua de la seua llar.

En aquesta línia, si analitzem els últims les dades del Cens 2021 (publicat al juny 2023), podem obtenir una primera informació, rellevant, sobre la situació de l'habitatge existent en el municipi (vinculada o no a l'ús turístic), i de la necessitat de realitzar un diagnòstic de tipus prospectiu i d'anticipar estratègies (ús, tinença, antiguitat, eficiència energètica, necessitat d'intervenció de rehabilitació...) en matèria d'habitatge, amb actuacions que puguin anar més enllà de les ajudes econòmiques, fer front a la vulnerabilitat urbana, i garantir la disponibilitat d'habitatge accessible a la ciutadania, des d'una perspectiva integral (econòmica, social i ambiental).

Aquesta línia d'actuació proposa l'elaboració d'un pla municipal d'habitatge assequible i estable, que dirigeixi les polítiques públiques municipals en matèria d'habitatge. Es tractaria elaborar un document de caràcter analític sobre les macro tendències i la problemàtica específica a Sagunt en matèria d'habitatge, a nivell espacial, socioeconòmic i també en relació amb la descarbonització de la ciutat. Tot això, acompanyat d'on pla operatiu que proposi actuacions normatives, de planificació, d'innovació en l'edificació sostenible, econòmiques i financeres, de protecció social, de formació i sensibilització, de governança i de coordinació.

### Reptes associats

#### Generals

- Promoure l'accés a un habitatge digne de totes les persones, promovent la cohesió social.

#### Específics

- Reforçar i ampliar el paper de l'Oficina Municipal d'Habitatge.
- Canalització d'ajudes directes al lloguer, per a l'accés a l'habitatge de joves, per a persones vulnerables, etc., dels plans d'habitatge o qualsevol altre instrument econòmic i financer per a facilitar l'accés a l'habitatge o solucions residencials.
- Augmentar el parc públic d'habitatge sostenible, en lloguer i amb finalitats socials.

- Diversificar en l'ús de models de tinença alternatius que conceben l'habitatge com un bé d'ús i no d'inversió.
- Innovar en l'edificació sostenible de nou habitatge en els solars disponibles a la ciutat, en rehabilitació energètica edificatòria i en solucions per a aconseguir descarbonitzar el sector de la construcció.
- Impulsar l'autoconsum elèctric i la producció d'energia per a llars vulnerables, per mitjà instal·lacions solars fotovoltaïques en les edificacions.
- Sensibilització ciutadana i capacitatció de barris, en matèria d'habitatge digne i accessible, sostenibilitat i descarbonització del parc edificat.

ODS:



## **EIX ESTRATÈGIC 9. LIDERAR I FOMENTAR LA INNOVACIÓ DIGITAL**

*“El recurs a les noves tecnologies és, segurament, un dels principals reptes que han d'abordar-se ja per a reduir les incerteses actuals i, al seu torn, per a augmentar la capacitat d'anticipació que requereix el futur. L'Era Digital està definint un món diferent, en el qual les persones, la informació i les coses estan connectades com mai abans, amb una intensitat i velocitat a la qual és imprescindible adaptar-se. La innovació tecnològica, i especialment la tecnologia digital són el vertader motor i impulsor dels processos de canvi de la societat i continuarà sent-ho en el futur”.*

*“Quan es parla de Smart City és necessari connectar aquest concepte no sols amb la innovació digital, sinó amb la capacitat d'oferir, principalment a la ciutadania, espais de convivència i desenvolupament personal, professional i social del màxim valor, benestar i competitivitat. I per a això no cal limitar-se a les grans ciutats. Pot ser un objectiu en si mateix, amb independència de la grandària de la població”.*

AGENDA URBANA ESPANYOLA

### **Objectius específics:**

**OE 9.1.** Afavorir la societat del coneixement i avançar cap al desenvolupament de les ciutats intel·ligents (Smart Cities).

**OE 9.2.** Fomentar l'administració electrònica i reduir la bretxa digital.

### **Línies estratègiques d'actuació**

**LA 19.** IMPULSAR LA DIGITALITZACIÓ DELS SERVEIS PÚBLICS I LA GESTIÓ EFICIENT I SOSTENIBLE MITJANÇANT LA INCORPORACIÓ DE LA PERSPECTIVA SMART CITY.

**LA 20.** IMPULSAR ACCIONS DE REDUCCIÓ DE LA BRETXA DIGITAL A CONSEQÜÈNCIA DE L'AVANÇ DEL DESENVOLUPAMENT TECNOLÒGIC.

## LA 19. IMPULSAR LA DIGITALITZACIÓ DELS SERVEIS PÚBLICS I LA GESTIÓ EFICIENT I SOSTENIBLE MITJANÇANT LA INCORPORACIÓ DE LA PERSPECTIVA SMART CITY.

### Objectiu:

Integrar els elements Smart en la presa de decisions de l'administració local.

### Descripció:

Modernitzar la gestió municipal significa apostar per models de gestió innovadors en l'àmbit dels serveis urbans. Les eines Smart Cities signifiquen la incorporació de les tecnologies de la informació i la comunicació (TIC) en tots els àmbits de la gestió municipal. L'automatització i control d'edificis municipals, la gestió d'aigües, residus i zones verdes del municipi, la mobilitat urbana o la planificació urbana i turística són només alguns dels camps en els quals hi ha la possibilitat d'incorporar tecnologies Smart que permeti la posterior presa de decisions basada en l'anàlisi de dades obtingudes a través d'aquestes eines, fent més eficaç i eficient la gestió dels serveis públics.

Es requereix per tant del desenvolupament d'un sistema integral de Gestió Intel·ligent del Territori que permeti optimitzar els consums municipals i desenvolupar les accions oportunes dirigides al compliment dels objectius de sostenibilitat marcats per l'Agenda 2030.

Es preveu incorporar la iniciativa de Smart City a Sagunt, per a constatar una ciutat intel·ligent capaç de projectar un desenvolupament sostenible basat en l'ús de dades i tecnologia per a millorar la vida de les persones que habiten a Sagunt.

Algunes de les accions que es plantegen és incorporar la variable Smart en tots els àmbits de gestió municipal, la transferència de dades útils entre les empreses i l'entitat local per a la presa de decisions, i que l'execució de projectes estigui basada en l'anàlisi de dades per a fer més eficient la gestió dels serveis públics.

### Reptes associats

#### Generals

- Impulsar els elements de digitalització i Smart Cities en la gestió de serveis municipals i en el territori.

#### Específics

- Promoure el desenvolupament de les destinacions turístiques intel·ligents com a cas particular de les Smart Cities al servei del desenvolupament sostenible de destinacions turístiques urbanes i rurals.
- Adoptar mesures a través de plans o estratègies que puguin afavorir la incorporació de les noves tecnologies del coneixement (Big data i Intel·ligència Artificial) en la gestió urbana per a avançar en un model urbà intel·ligent.
- Impulsar l'espai públic com a eix vertebrador de l'accés a les noves tecnologies per part del ciutadà.

#### ODS:





## LA 20. IMPULSAR ACCIONS DE REDUCCIÓ DE LA BRETXA DIGITAL A CONSEQÜÈNCIA DE L'AVANÇ DEL DESENVOLUPAMENT TECNOLÒGIC.

### **Objectiu:**

Impulsar polítiques d'alfabetització digital als col·lectius vulnerables i que pateixen bretxa digital com a col·lectius vulnerables de dones que pateixen violència de gènere, persones en risc d'exclusió social (persones sense llar) i persones d'edat avançada.

Acompanyament a persones que no tinguin accés a recursos electrònics per a dur a terme tràmits administratius en línia.

### **Descripció:**

Actualment la societat està cada vegada més interconnectada i disposa d'accés als mitjans digitals, constitueix una necessitat per a la nostra vida diària. El desenvolupament tecnològic ha canviat la nostra manera d'aprendre, d'accedir al mercat laboral, de consumir, d'informar-nos i fins i tot de relacionar-nos. La digitalització i el desenvolupament de capacitats digitals bàsiques suposen un element indispensable tant per a l'àmbit laboral com necessari per al ple desenvolupament personal i social.

No obstant això, la bretxa digital i la Info-exclusió són ara mateix algunes de les principals causes d'acceleració de la desigualtat i d'ampliació de bretxes socials.

El concepte de bretxa digital ha anat evolucionant amb el temps, i al concepte d'accés a les noves tecnologies de la informació i la comunicació (TIC), se li afegeixen també l'ús (adquisició de competències digitals) i el bon ús d'aquestes. Conceptes que es relacionen amb variables com la procedència, el nivell formatiu, l'edat, el gènere, la situació econòmica i el context de les persones amb diversitat funcional generant perfils més vulnerables a la bretxa digital.

Impulsar polítiques, acompanyades de mesures que resolguin les situacions de info-exclusió i bretxa digital i que tinguin en compte les mancances de les persones més vulnerables constitueix un repte a abordar en el Pla d'Acció de l'Agenda Urbana de Sagunt 2030.

### **Reptes associats**

#### Generals

- Abordar els desafiaments d'accés a les TIC donant resposta a les situacions d'exclusió que origina la bretxa digital en els col·lectius més vulnerables.

#### Específics

- Consolidar el model de govern obert i de transparència (portals dades obertes) que es recolza en la tecnologia per a aconseguir qualitat i eficiència en els seus serveis i activitat i per a incentivar la participació ciutadana en els processos de decisió que afecten la ciutat.
- Establir mecanismes i estratègies de jerarquització i homogeneïtzació de la informació de manera que sigui comparable en l'espai i en el temps i accessible per a tots.
- Augmentar els serveis d'administració electrònica facilitant els procediments administratius a ciutadans i empreses.
- Disposar d'estratègies d'alfabetització digital de col·lectius vulnerables (aturats de llarga duració, persones majors, etc.) amb la finalitat de reduir la bretxa digital.

ODS:



## **EIX ESTRATÈGIC 10. MILLORAR ELS INSTRUMENTS D'INTERVENCIÓ I GOVERNANÇA**

*“La governança també juga un paper important, en la mitjana en què assegura la participació ciutadana, la transparència, la capacitat local i l'adequada col·laboració i coordinació multinivell. La Bona Governança, entesa com els processos de presa de decisions i d'implementació transparents, eficaços, que s'aconsegueixen de manera democràtica amb la participació de tots els interessats, que consumeixen uns recursos equilibrats en funció dels objectius perseguits i que compten amb la informació necessària, posada a la disposició de qui la puguin sol·licitar és un element clau en les noves Agendes”.*

*“L'aposta decidida dels Ajuntaments espanyols per el “Govern Obert” marca un camí que persegueix tres objectius molt valuosos en termes democràtics: promoure l'avanç de les polítiques de transparència, facilitar l'exercici dels drets d'accés a la informació i participació de la ciutadania i reforçar i incrementar la confiança dels ciutadans en els governs locals. Es tracta, per tant, d'una governança que genera valor i els pilars bàsics del qual són: la Transparència, la Col·laboració i la Participació”.*

AGENDA URBANA ESPANYOLA

### **Objectius específics:**

**OE 10.1.** Aconseguir un marc normatiu i de planejament actualitzat, flexible i simplificat que millori, també, la gestió.

**OE 10.2.** Assegurar la participació ciutadana, la transparència i afavorir la governança multinivell.

**OE 10.3.** Impulsar la capacitat local i millorar el finançament.

**OE 10.4.** Dissenyar i posar en marxa campanyes de formació i sensibilització en matèria urbana, així com d'intercanvi i difusió de la informació.

### **Línies estratègiques d'actuació**

**LA 21.** APOSTAR PER UN ENFOCAMENT DE COL·LABORACIÓ INTEGRAL ENTRE ELS DIFERENTS DEPARTAMENTS DEL GOVERN LOCAL PER A L'EXECUCIÓ DE PLANS, PROJECTES I ACTUACIONS.

**LA 22.** AFAVORIR UNA ADMINISTRACIÓ ELECTRÒNICA, LA TRANSPARÈNCIA I LA RENDICIÓ DE COMPTES EN L'ADMINISTRACIÓ PÚBLICA.

**LA 23.** IMPULSAR ESPAIS I MECANISMES DE PARTICIPACIÓ CIUTADANA.

**LA 21. APOSTAR PER UN ENFOCAMENT DE COL·LABORACIÓ INTEGRAL ENTRE ELS DIFERENTS DEPARTAMENTS DEL GOVERN LOCAL PER A L'EXECUCIÓ DE PLANS, PROJECTES I ACTUACIONS.**

**Objectiu:**

Millorar la cooperació, coordinació i relació interdepartamental de les diferents àrees municipals.

**Descripció:**

La necessitat de treballar transversalment, en equip i d'una manera interdisciplinària entre els diversos departaments i àrees de l'Ajuntament de Sagunt es constitueix com una de les qüestions de major rellevància a nivell intern de l'Ajuntament, per això ha sigut abordada des de diversos prismes a la deixi anar de l'elaboració de l'Agenda Urbana Sagunt 2030. La resolució de problemes, l'atenció de les demandes ciutadanes o la planificació i posada en marxa de programes i projectes municipals poques vegades solen afectar un sol àmbit competencial o àrea sinó al conjunt de l'organització, precisant-se d'actuacions integrals que aprofiten sinergies, que optimitzen els recursos existents i que donen major qualitat al resultat.

Per exemple, el treball dirigit a millorar les condicions de vida de les persones en situació o risc de vulnerabilitat requereix de la coordinació efectiva de diversos departaments i/o àrees municipals competents, així com amb la col·laboració d'altres agents del territori, com per exemple les entitats socials i/o l'enfortiment de les col·laboracions públic-privades. Altres exemples que requereixen d'accions coordinades entre departaments són la mobilitat sostenible, les actuacions referents a la mitigació o adaptació al canvi climàtic o els processos de participació.

Actualment, aquesta col·laboració i coordinació presenta deficiències, és per això que aquesta línia d'actuació proposa impulsar models, sistemes i eines operacionals de planificació i coordinació transversal entre àrees de l'administració local per al desenvolupament de plans, projectes i actuacions.

**Reptes associats**

Generals

- Implantar un model de planificació i coordinació transversal entre àrees de l'administració local per al desenvolupament de plans, projectes i actuacions

Específics

- Agilitar i unificar procediments de tramitació i aprovació dels instruments de planejament i flexibilitzar i fer més àgil la gestió urbanística (els plans i les llicències i autoritzacions haurien de reduir sensiblement els seus terminis de tramitació i aprovació actuals).

**ODS:**



## LA 22. AFAVORIR UNA ADMINISTRACIÓ ELECTRÒNICA, LA TRANSPARÈNCIA I LA RENDICIÓ DE COMPTES EN L'ADMINISTRACIÓ PÚBLICA.

### Objectiu:

Millorar els mecanismes de l'administració electrònica, aproximant-se a les necessitats de la ciutadania.

### Descripció:

Facilitar la interacció, la comunicació i fer que la relació de la ciutadania amb l'Ajuntament de Sagunt sigui més àgil, més senzilla i fluida és un dels principals reptes urbans en matèria de Governança a fi de situar, en primer lloc, a les persones. Mostra d'això, és que un dels principals reclams en les enquestes ciutadanes que s'han realitzat en el marc del diagnòstic de la present Agenda, ha sigut la millora dels tràmits administratius que depenen dels serveis prestats per l'administració local.

Precisament un dels pilars en la incorporació de la perspectiva Smart a la ciutat de Sagunt és abordar un procés de canvi profund i progressiu cap a una modernització i digitalització en els seus processos administratius, més àgil, sense papers, amb menys càrregues administratives, i accessible des de qualsevol punt.

L'impuls definitiu de l'administració electrònica haurà d'abordar problemàtiques concretes com ara la reducció de la bretxa digital, el desenvolupament d'eines i sistemes amables i fàcils d'emprar o la falta d'informació de la ciutadania sobre els serveis i recursos que té a la seua disposició.

### Reptes associats

#### Generals

- Impulsar una administració al servei de la ciutadania: administració electrònica, transparència i rendició de comptes.

#### Específics

- Cercar la major eficàcia i eficiència de les Administracions Públiques evitant les duplicitats entre elles i les disfuncions.
- Fomentar la transparència i les dades obertes en la planificació i en la gestió dels assumptes públics, així com la rendició de comptes de l'actuació pública.

#### ODS:



## LA 23. IMPULSAR ESPAIS I MECANISMES DE PARTICIPACIÓ CIUTADANA

### Objectiu:

Establir mecanismes de participació ciutadana a nivell municipal i comarcal.

### Descripció:

Les Administracions Públiques, i de manera especial les Entitats Locals, han assumit durant les últimes dècades que la participació activa de la ciutadania en els assumptes públics és una necessitat i una aposta derivada del context actual, que és al seu torn reflex d'una nova manera de fer política. Sagunt es caracteritza per tenir una consolidada tradició participativa en el que refereix a qüestions de gestió municipal, no obstant això, s'ha de consolidar i adaptar als nous temps i a l'escenari actual en el qual ens trobem.

La desafecció democràtica i l'allunyament de la ciutadania respecte a les institucions, així com les complexes transformacions econòmiques i socials a les quals s'enfronta Sagunt, mostren una creixent dificultat per a actuar com articuladores dels interessos i preocupacions de la ciutadania.

Aquesta situació exigeix configurar governs basats en la proximitat, la transparència i la relació directa amb la ciutadania, a través de processos d'aprofundiment democràtic que permeten millorar la qualitat de la participació ciutadana, com a complement al model de democràcia representativa, habilitant mecanismes que faciliten als governs locals l'adopció de millors i més eficaces decisions públiques.

Algunes de les accions que es plantegen en la següent línia d'actuació són el manteniment, adaptació i consolidació de pressupostos i processos participatius anuals, potenciació dels canals de participació ciutadana creant espais i grups de debat, i reforçar l'associacionisme de naturalesa social, ambiental i cívica.

### Reptes associats

#### Generals

- Impulsar espais i mecanismes de participació ciutadana.

#### Específics

- Potenciar els instruments de col·laboració horitzontal al costat dels de caràcter sectorial com a manera d'aconseguir una visió de conjunt que optimitzi l'ús dels recursos, en tots els àmbits d'Administració Pública.
- Fomentar la participació en el disseny, seguiment i avaluació de polítiques públiques per part de les persones, les famílies, els pobles i les comunitats. L'accessibilitat a la informació és clau per a aconseguir aquesta participació.
- Impulsar els pressupostos participatius en els governs locals.

#### ODS:



## 3. DESCRIPCIÓ DELS PROJECTES ESTRATÈGICS (PE)

### 3.1. CONTINGUTS DE LES FITXES DE PROJECTES ESTRATÈGICS

Seguidament, es descriu el contingut de les fitxes elaborades per a cadascun dels Projectes Estratègics definits. Aquests són:

- **Títol.** Extracte d'una frase l'objectiu general del projecte.
- **Caràcter o tipus de projecte**, segons l'Agenda Urbana Espanyola, es classifiquen en els següents:
  - **Planificació:** territorial o urbanística. Estarien incloses les accions que provinguin d'un instrument previ de planificació (plans de mobilitat, plans de sostenibilitat turística, plans d'innovació digital, etc.).
  - **Normatiu:** seran accions de les Administracions Públiques, inclosa l'administració Local, la Normativa i els Ordenances de la qual poden resultar claus per a abordar objectius de l'Agenda Urbana Espanyola.
  - **Finançament:** s'identifiquen dels programes d'ajudes existents en relació amb les accions que permeten abordar els objectius de les Agenda Urbana Espanyola.
  - **Governança:** s'inclouen accions que tenen a veure amb la coordinació i col·laboració multinivell, tant horitzontal com vertical.
  - **Formació, difusió i intercanvi de coneixements:** s'identifiquen accions de formació, difusió i intercanvi de coneixement en temes urbans que contribueixen a la millora de la consciència i es tradueix en una major participació de la ciutadania.

Cal tenir en compte, que s'han identificat Projectes Estratègics que són transversals quant a la mena de projecte, per exemple, pot ser que el seu caràcter sigui principalment normatiu però que també pugui tenir un caràcter de planificació ja que aqueixes accions poden estar arreglades en algun pla municipal.

- **Prioritat.** Alta/Mitjana/Baixa
- **Termini.**
  - **Curt:** el projecte s'implementarà en un temps menor a 3 anys.
  - **Mitjà:** el projecte s'implementarà entre 3-7 anys.
  - **Llarg:** el projecte s'implementarà en un temps superior a 7 anys.
- **Alineació estratègica.** En aquesta part es presenta l'alineació dels projectes estratègics amb els objectius de la AUE, així com amb els Eixos Estratègics i les Línies d'Actuació del Pla d'Acció de l'Agenda Urbana de Sagunt.
- **Descripció i objectius.** El següent apartat defineix el projecte de manera general i s'especifiquen els objectius específics als quals es donaran resposta les accions que es plantegen en el projecte.
- **Àrea responsable.** S'identifica l'àrea municipal responsable de gestionar i executar el projecte proposat.
- **Agents implicats.** S'identifiquen altres àrees municipals que poden estar coordinades en el projecte.

- **Beneficiaris.** Fa referència tant als beneficiaris directes com indirectes.
- **Actuacions.** S'enumeren les accions a desenvolupar en el projecte amb la finalitat d'aconseguir els objectius plantejats en aquest.
- **Fonts de finançament.** Contempla un llistat de les possibles fonts de finançament públic que podran garantir la viabilitat econòmica del projecte.
- **Indicadors de l'Agenda Urbana.** S'inclouen aquells indicadors tant quantitius com qualitius que l'Agenda Urbana Espanyola ha definit en cadascun dels Objectius Específics.

### 3.2. LLISTAT DELS PROJECTES ESTRATÈGICS

A continuació, se enuncien els Projectes Estratègics (PE) desenvolupats en el següent apartat.

**PE1.** CONSOLIDACIÓ DE LA INFRAESTRUCTURA VERDA LOCAL MITJANÇANT LA PLANIFICACIÓ DE LES DIFERENTS REALITATS TERRITORIALS.

**PE2.** PROGRAMA DE REGENERACIÓ URBANA DE LA CIUTAT DE SAGUNT.

**PE3.** PROGRAMA DE REHABILITACIÓ ENERGÈTICA MASSIVA D'EDIFICACIONS.

**PE4.** SAGUNT CAP A LA TRANSFORMACIÓ ENERGÈTICA I LA DESCARBONITZACIÓ.

**PE5.** IMPULS DE MESURES I INICIATIVES EN L'ÀMBIT DE L'ECONOMIA CIRCULAR.

**PE6.** SAGUNT, CIUTAT INCLUSIVA I INTEGRADORA.

**PE7.** ESPAIS D'OCI SALUDABLE PER AL COL·LECTIU JUVENIL.

**PE8.** SAGUNT DINÀMIC, COMPETITIU I EMPRENEDOR.

**PE9.** CAP A UN MODEL TURÍSTIC EXCEL·LENT, SOSTENIBLE, INTEL·LIGENT I DIVERSIFICAT.

**PE10.** TRANSFORMACIÓ DIGITAL URBANA- DIGITALITZACIÓ I **\*\*SMART \*\*CITY**



**PE  
1**

## CONSOLIDACIÓ DE LA INFRAESTRUCTURA VERDA LOCAL MITJANÇANT LA PLANIFICACIÓ DE LES DIFERENTS REALITATS TERRITORIALS

|                  |                     |
|------------------|---------------------|
| <b>Caràcter</b>  | <b>Planificació</b> |
| <b>Prioritat</b> | <b>Alta</b>         |
| <b>Termini</b>   | <b>Mitjà</b>        |

### ALINEACIÓ ESTRATÈGICA

|  |              |              |              |              |              |              |              |              |              |              |              |              |
|--|--------------|--------------|--------------|--------------|--------------|--------------|--------------|--------------|--------------|--------------|--------------|--------------|
| <b>Objectius<br/>Agenda<br/>Urbana</b>         |              |              |              |              |              |              |              |              |              |              |              |              |
|  |              |              |              |              |              |              |              |              |              |              |              |              |
| <b>Eixos<br/>Estratègics</b>                   | <b>EE1</b>   | <b>EE2</b>   | <b>EE3</b>   | <b>EE4</b>   | <b>EE5</b>   | <b>EE6</b>   | <b>EE7</b>   | <b>EE8</b>   | <b>EE9</b>   |              |              |              |
|  | <b>EE10</b>  |              |              |              |              |              |              |              |              |              |              |              |
| <b>Línies<br/>Estratègiques<br/>d'actuació</b> | <b>LA 1</b>  | <b>LA 2</b>  | <b>LA 3</b>  | <b>LA 4</b>  | <b>LA 5</b>  | <b>LA 6</b>  | <b>LA 7</b>  | <b>LA 8</b>  | <b>LA 9</b>  | <b>LA 10</b> | <b>LA 11</b> | <b>LA 12</b> |
|  | <b>LA 13</b> | <b>LA 14</b> | <b>LA 15</b> | <b>LA 16</b> | <b>LA 17</b> | <b>LA 18</b> | <b>LA 19</b> | <b>LA 20</b> | <b>LA 21</b> | <b>LA 22</b> | <b>LA 23</b> |              |

### DESCRIPCIÓ I OBJECTIUS

Segons l'Estratègia Nacional d'Infraestructura Verda i de la Connectivitat i Restauració Ecològiques, "La Infraestructura Verda es concep com una xarxa ecològicament coherent i estratègicament planificada composta per un conjunt d'àrees naturals i semi-naturals, elements i espais verds rurals i urbans, i àrees terrestres, dulciaqüícoles, costaneres i marines, que en conjunt milloren l'estat de conservació dels ecosistemes i la seua resiliència, contribueixen a la conservació de la biodiversitat i beneficien a les poblacions humanes mitjançant el manteniment i millora de les funcions que generen els serveis dels ecosistemes i faciliten la connectivitat ecològica dels ecosistemes i la seua restauració".

Actualment, la ciutat de Sagunt no compta amb cap instrument de planificació específic en matèria de conservació de l'entorn natural i territorial immediat. Fruit d'això, naix la necessitat d'ordenar els espais naturals dels diferents escenaris que coexisteixen a Sagunt. Existeix una gran diversitat d'espais naturals en el terme municipal, des de zones humides com 'La Marjal dels Moros' o 'La Marjal d'Almenara', a àmplies zones forestals pertanyents a la Serra Calderona o la Serra Romeu – Bonilles. A més d'això, el llit fluvial del Riu Palància creua el municipi d'oest a est per a desembocar en les aigües del Mediterrani donant lloc a un con de dejecció de sediments. Aquest llegat natural ha modulad i condicionat la morfologia urbana actual, donant lloc a una gran varietat de paisatges.

L'abast d'aquesta planificació no resideix únicament a inventariar, analitzar i actuar sobre les àrees naturals del municipi, també cerca emfatitzar i conservar totes aquelles zones verdes urbanes per a aconseguir una xarxa connexa entre espais de caràcter ambiental i amb un alt valor ecològic, aconseguint així reduir la fragmentació d'hàbitats i potenciant la connectivitat entre aquests.

Objectius del projecte:

- Conservar, connectar i protegir tots els espais naturals i zones verdes de la ciutat de Sagunt.
- Definir i inventariar totes les àrees naturals i semi-naturals del municipi.
- Aconseguir un pla a mitjà termini que garantisca la connectivitat entre els espais verds de la ciutat.
- Gestionar el patrimoni natural de Sagunt, mitjançant la planificació d'un programa d'actuacions, sota una perspectiva holística que integre tant les zones naturals, com les zones verdes urbanes.
- Fomentar actuacions per a l'adaptació i mitigació del canvi climàtic i per a la creació corredors verds i blaus.
- Integrar polítiques verdes urbanes per a aconseguir una ciutat amb més densitat arbòria per habitant.
- Comptar amb un conjunt d'accions específiques que formen part d'un pla més ampli per a cercar finançament en les diferents administracions superiors.

#### ÀREA RESPONSABLE

Àrea de medi ambient i sanitat.

#### AGENTS IMPLICATS

- ❖ Altres departaments, àrees i serveis de l'Ajuntament, com a Urbanisme, Manteniment i Mobilitat Urbana Sostenible.
- ❖ Ciutadania.

#### BENEFICIARIS

Ciutadania de Sagunt, sector turístic i social.

## ACTUACIONS

|   |  |
|---|--|
| 1 | Elaborar un inventariat i posterior diagnòstic de l'estat de conservació de tots els espais naturals i els espais verds urbans del municipi de Sagunt. |
| 2 | Detecció de febleses, forteses, amenaces i oportunitats de tots els espais inventariats.   |
| 3 | Identificació de reptes per a garantir els principis de restauració i conservació dels espais naturals i espais verds urbans.                          |
| 4 | Extracció de propostes d'actuació sobre els espais estudiats.  |
| 5 | Realització d'un pla d'acció amb mesures concretes d'actuació que permeten la consolidació de la infraestructura verda urbana.                         |
| 6 | Dissenyar un pla de seguiment i control de les mesures contemplades en la planificació.  |

## FONTS DE FINANÇAMENT

1. Pla de Recuperació, Transformació i Resiliència:

- ❖ Component 4: Conservació i restauració d'ecosistemes i la seua biodiversitat.
- ❖ Component 5: Preservació del litoral i recursos hídrics
- ❖ Component 11: Modernització de les Administracions públiques.

2. Programa Marc d'investigació i Horitzó Europa.

3. Estratègia valenciana per a la recuperació. Fons NEXT GENERATION

4. Programa de Medi Ambient i Acció pel Clima (Programa LIFE)

5. Fundació Biodiversitat

6. Pressupostos municipals

7. Valoració de co-beneficis i serveis ecosistèmics

## INDICADORS DE L'AGENDA URBANA

1.1.1. S'han incorporat en els instruments d'ordenació territorial i urbanística criteris per a assegurar l'ús racional del sòl que atenga el principi de desenvolupament sostenible?

1.1.2. Correlació entre urbanització de sòl, dinàmica demogràfica, ocupació i activitats econòmiques.

1.1.3. Pressupost de les actuacions previstes de foment de l'activitat agrícola, ramadera i de desenvolupament rural sostenible en el sòl preservat de la transformació urbanística.

1.2.1. Es disposa d'un Pla de gestió municipal del patrimoni natural i cultural, o instrument equivalent, per a assegurar la seua adequada conservació i posada en valor?

1.2.2. Pressupost de les actuacions previstes de millora i/o conservació del patrimoni natural i cultural, incloent aquelles encaminades a la millora de la connexió urbana-rural.

1.3.1. S'ha realitzat una planificació del desenvolupament en xarxa i de la connectivitat de les infraestructures verdes i blaves amb el context natural?

1.3.2. Superfície de sòl destinat a infraestructures verdes urbanes sobre les quals es realitzaran actuacions de recuperació, millora, i interconnexió per al seu funcionament en xarxa.

- 2.4.1. Es disposa de plans de millora de la qualitat del medi ambient urbà orientats a la millora de les zones verdes urbanes i a la reducció de la contaminació?
- 2.4.2. Percentatge de població pròxima a zones verdes urbanes o àrees d'esplai.
- 3.1.1. Es disposa d'algun pla o estratègia per a l'adaptació al canvi climàtic d'àmbit local i prevenció enfront dels regs naturals?
- 3.3.2. Superfície de sòl urbà en la qual es preveuen realitzar actuacions de millora o creació de zones verdes i/o espais oberts basats en models autòctons i criteris bioclimàtics.

**PE  
2**

**PROGRAMA DE REGENERACIÓ URBANA DE LA CIUTAT DE SAGUNT**

|                  |                     |
|------------------|---------------------|
| <b>Caràcter</b>  | <b>Planificació</b> |
| <b>Prioritat</b> | <b>Alta</b>         |
| <b>Termini</b>   | <b>Llarg</b>        |

**ALINEACIÓ ESTRATÈGICA**

|  |              |              |              |              |              |              |              |              |              |              |              |              |
|--|--------------|--------------|--------------|--------------|--------------|--------------|--------------|--------------|--------------|--------------|--------------|--------------|
| <b>Objectius Agenda Urbana</b>         |              |              |              |              |              |              |              |              |              |              |              |              |
|  |              |              |              |              |              |              |              |              |              |              |              |              |
| <b>Eixos Estratègics</b>               | <b>EE1</b>   | <b>EE2</b>   | <b>EE3</b>   | <b>EE4</b>   | <b>EE5</b>   | <b>EE6</b>   | <b>EE7</b>   | <b>EE8</b>   | <b>EE9</b>   |              |              |              |
|  | <b>EE10</b>  |              |              |              |              |              |              |              |              |              |              |              |
| <b>Línies Estratègiques d'actuació</b> | <b>LA 1</b>  | <b>LA 2</b>  | <b>LA 3</b>  | <b>LA 4</b>  | <b>LA 5</b>  | <b>LA 6</b>  | <b>LA 7</b>  | <b>LA 8</b>  | <b>LA 9</b>  | <b>LA 10</b> | <b>LA 11</b> | <b>LA 12</b> |
|  | <b>LA 13</b> | <b>LA 14</b> | <b>LA 15</b> | <b>LA 16</b> | <b>LA 17</b> | <b>LA 18</b> | <b>LA 19</b> | <b>LA 20</b> | <b>LA 21</b> | <b>LA 22</b> | <b>LA 23</b> |              |

**DESCRIPCIÓ I OBJECTIUS**

Un programa de regeneració urbana és una estratègia d'actuacions per a millorar les condicions d'habitabilitat urbana en entorns de proximitat. Es tracta d'un programa de caràcter integral, que, aposta per la reurbanització i modernització del teixit urbà construït, i la rehabilitació edificatòria (millora de l'hàbitat, millora de l'accessibilitat i millora energètica), i està orientat a reduir les vulnerabilitats de qualitat de vida, reforçant la cohesió social, amb actuacions replicables en tota la ciutat.

Mitjançant aquest programa es proposa incorporar a la regeneració urbana una aproximació global i veritablement integrada, per a promoure principis d'equilibri, complexitat (necessaris) i eficiència sostenible en la pràctica d'una "regeneració urbana integrada" a manera de síntesi del que en realitat són processos costosos, complexos, però en definitiva necessaris.

L'elaboració d'aquest programa suposa la creació d'un full de ruta a llarg termini que orient les intervencions a la ciutat cap a un model de regeneració urbana i edificatòria sostenible i integrada que millore la qualitat de vida dels ciutadans. Els espais d'intervenció considerats seran les edificacions, l'espai públic i els equipaments.

**Objectius del projecte:**

- ❖ Establir uns objectius i etapes, i una metodologia per a identificar i seleccionar els barris, àrees més vulnerables i entorns residencials de rehabilitació.
- ❖ Generar una sèrie d'indicadors de vulnerabilitat urbana, calcular-los sobre cadascun dels àmbits que serà objecte d'intervenció urbana prioritària.
- ❖ Caracteritzar els barris i les àrees més vulnerables i les seues mancances concretes en relació amb l'estat de l'edificació, la qualitat dels espais de residència, la qualitat de l'entorn urbà quotidià, el medi ambient urbà i per a salut de les persones, la cohesió social i la convivència veïnal, i la dotació d'activitats i serveis de proximitat.
- ❖ Definir l'abast i l'escala de les intervencions, i els agents implicats.
- ❖ Elaborar un catàleg d'actuacions que permeta desenvolupar el programa de regeneració urbana, sobre els elements comuns de l'edificació, l'espai públic i les dotacions de l'entorn construït.
- ❖ Establir les actuacions més adequades a les necessitats concretes dels barris i àrees més vulnerables.
- ❖ Involucrar als tècnics municipals encarregats de la planificació i gestió urbanística en l'elaboració dels diferents documents que es redactaran.
- ❖ Impulsar a gran escala la rehabilitació integral del parc edificat de Sagunt, és a dir, la millora de l'hàbitat, l'accessibilitat i l'eficiència energètica dels edificis residencials.
- ❖ Aconseguir taxes de rehabilitació energètica que permeten aconseguir el compliment dels objectius de rehabilitació contemplats en el Pla Nacional Integrat d'Energia i Clima (\*\*PNIEC) i en l'Estratègia a llarg termini per a la rehabilitació energètica en el sector de l'edificació a Espanya (\*\*ERESEE).
- ❖ Garantir l'accés a l'habitatge i incrementar el parc d'habitatge en lloguer social.
- ❖ Crear Oficines d'Habitatge (finestreta única) per a facilitar la gestió d'ajudes, finançament i fiscalitat, acompanyant al llarg de tot el procés a la ciutadania.

**ÀREA RESPONSABLE**

Departament de Urbanisme i Habitatge

**AGENTS IMPLICATS**

- ❖ Oficina Municipal d'Habitatge (OMHAS)
- ❖ Departament de Patrimoni i Patrimoni Cultural
- ❖ Departament de Mobilitat Urbana
- ❖ Àrea d'Igualtat i Serveis Socials
- ❖ Altres departaments de l'administració local
- ❖ Generalitat Valenciana

**BENEFICIARIS**

Ciutadania. Comunitats i agrupacions de propietaris d'habitatge, propietaris d'edificacions i finques urbanes, empreses, entitats i societats del sector immobiliari i cooperatives d'habitatge.

**ACTUACIONS**

|          |  |
|----------|--|
| <b>A</b> | <b>MILLORES EN L'ESTAT DE L'EDIFICACIÓ</b>   |
| 1        | Obres de seguretat i salut: reforços i reparacions estructurals, eliminació de materials contaminants, renovació i millora d'instal·lacions i serveis  |
| 2        | Millores de l'accessibilitat dels edificis: Instal·lació d'ascensors, eliminació de barreres arquitectòniques  |
| 3        | Obres de conservació i millora: rehabilitació de façanes, millores en la ventilació i il·luminació natural, rehabilitació i adequació de locals i espais comuns, instal·lació de TIC   |
| <b>B</b> | <b>MILLORES EN LA QUALITAT DELS ESPAIS DELS HABITATGES</b>   |
| 4        | Mesures d'eficiència energètica: Reforç de l'aïllament tèrmic, intervenció en cobertes   |
| 5        | Foment de la producció d'energia: instal·lació de panells fotovoltaics en cobertes i mitgeres (implementant l'eina mapa solar), sistemes de monitoratge d'energia  |
| 6        | Dotació d'espais exteriors: adequació d'espais comunitaris en els terrats, creació d'espais intermedis, reconversió dels interiors de poma en patis comunitaris, ampliació de finestres i creació de balcons   |
| <b>C</b> | <b>MILLORES EN L'ENTORN URBÀ QUOTIDIÀ</b>  |
| 7        | Millores d'accessibilitat i seguretat: eliminació de barreres arquitectòniques en l'espai públic, ús de paviments antilliscants en espais amb pendents, utilització de mitjans mecànics de suport a l'accessibilitat, separació de seguretat amb els vehicles, millora de la il·luminació i la visibilitat, soterrament de línies elèctriques  |
| 8        | Augment de l'espai destinat a vianants: ampliació de voreres, adequació dels temps dels semàfors, ampliació o creació de camins escolars   |
| 9        | Millores de la cobertura de transport públic i xarxa de bicicletes: millorar la dotació i l'accés a la xarxa de transport públic, implantar la possibilitat de petició de parada segons demanda, dotació de carrils bici i aparcaments segurs per a bicicletes, disseny d'encreuaments segurs per a ciclistes  |
| 10       | Millores en la imatge i la percepció de l'entronitze construït: neteja i manteniment d'espais públics, eliminació de barreres visuals i racons foscos  |
| <b>D</b> | <b>MILLORES AMBIENTALS I SALUDABLES PER A LA COMUNITAT</b>   |
| 11       | Reducció de la contaminació atmosfèrica: Reducció de la velocitat dels vehicles en els entorns de vida quotidians, eliminació de grans àrees d'aparcament en superfície ocupant l'espai públic, pacificació de carrers, paviments absorbents, instal·lació de pantalles vegetals com a protecció enfront de sorolls  |
| 12       | Increment del verd urbà i de la biodiversitat: increment dels tres estrats vegetals en l'espai públic, façanes, mitgeres i cobertes verdes, horts i jardins comunitaris en solars buits, creació de refugis climàtics  |
| 13       | Gestió eficient de la vegetació i els recursos naturals: plantació d'arbratge segons la mena de carrer, creació d'espais d'ombra, ús d'espècies vegetals i de baix consum hídric, usos de sòls permeables en l'espai públic i en l'espai privat lliure d'edificació, dimensionament adequat d'escocells, incorporar a l'espai públic mecanismes de reaprofitament del cicle de l'aigua |
| <b>E</b> | <b>REFORÇ DE LA COHESIÓ SOCIAL I CONVIVÈNCIA VEÏNAL</b>  |
| 14       | Reconversió de plantes baixes en espais comunitaris: disposar d'espais veïnals per a serveis, disposar d'espais per a associacions i organitzacions  |

|          |   |
|----------|---|
| 15       | Adequació de terrasses per a usos comunitaris: creació d'horts i jardins socials a les terrasses, adequació d'espai de trobada i activitats veïnals, espais amb confort climàtic per a l'oci per a joves i de relació per a majors, per a la població dependent i en risc de vulnerabilitat i exclusió social                   |
| 16       | Dinamització de solars abandonats sense ús: programes d'usos comunitaris i temporals en buits urbans, promoure accions d'embelliment urbà i intervencions amb artistes locals   |
| 17       | Revaloració del patrimoni local: crear espais de trobada i convivència en llocs simbòlics   |
| <b>F</b> | <b>MILLORA EN LA DOTACIÓ D'ACTIVITATS I SERVEIS DE PROXIMITAT</b>   |
| 18       | Revitalització de les activitats productives: adequació de locals en planta baixa per a activitats productives, rehabilitació de locals buits per a activitats econòmiques, reconversió de locals per a canvi d'ús  |
| 19       | Creació d'espais de trobada i descans per a totes les etapes de la vida: incrementar la proporció d'espai públic d'estada, augmentar el mobiliari de descans al llarg dels recorreguts de vianants, reserva d'espais per a lavabo, canviadors i préstec de jocs en espais públics, disposar de fonts d'aigua en parcs i jardins |
| 20       | Dotació d'àrees de joc. Esport i activitats lúdiques en l'espai públic: disposar d'àrees de joc per a totes les edats, amb jocs col·lectius i inclusius, dissenyar els paviments com a espais per a jugar, crear rutes amb mobiliari urbà esportiu i saludable  |
| 21       | Reprogramació d'equipaments i locals de serveis públics: fomentar l'ús mixt d'equipaments nous i existents  |

## FONTS DE FINANÇAMENT

1. Pla de Recuperació, Transformació i Resiliència (PRTR):
  - ❖ Component 2: Pla de rehabilitació d'habitatge i regeneració urbana
  - ❖ Component 6: Mobilitat sostenible, segura i connectada
  - ❖ Component 7: Desplegament i integració d'energies renovables
2. Reial decret 853/2021, de 5 d'octubre, pel qual es regulen els programes d'ajuda en matèria de rehabilitació residencial i habitatge social del Pla de Recuperació, Transformació i Resiliència.
  - ❖ Programa d'ajuda a les actuacions de rehabilitació a nivell de barri.
  - ❖ Programa de suport a les oficines de rehabilitació
  - ❖ Programa d'ajuda a les actuacions de rehabilitació a nivell d'edifici.
  - ❖ Programa d'ajuda a les actuacions de millora de l'eficiència energètica en habitatges.
  - ❖ Programa d'ajuda a l'elaboració del llibre de l'edifici existent per a la rehabilitació i la redacció de projectes de rehabilitació.
  - ❖ Programa d'ajuda a la construcció d'habitatges en lloguer social en edificis energèticament eficients.
3. Pla Estatal d'accés a l'habitatge 2022-2025
4. Fons Europeus per a la rehabilitació d'Habitatges NEXT GENERATION en la Comunitat Valenciana
5. Generalitat Valenciana: Pla CONVIURE, Pla RECUPEREM LLARS, Pla IRTA, Pla VERDEJA, Pla ASTREA
6. Ajudes GVA a particulars: Pla REHATA, Implantació IEEV.CV, Ajudes d'accessibilitat
7. Pressupostos municipals
8. Entitats financeres i fons privats de finançament de la rehabilitació



## INDICADORS DE L'AGENDA URBANA

- 1.3.2. Superfície de sòl destinat a infraestructures verdes urbanes sobre les quals es realitzaran actuacions de recuperació, millora, i interconnexió per al seu funcionament en xarxa.
- 2.1.1. S'han incorporat en els instruments d'ordenació criteris que milloren la compacitat i l'equilibri urbà a la ciutat consolidada i en els nous desenvolupaments?
- 2.1.2. Percentatge de població pròxima als principals serveis bàsics.
- 2.1.3. Superfície d'edificis públics i instal·lacions municipals sobre els quals es realitzaran actuacions de millora de la qualitat i adequació a la demanda existent.
- 2.2.1. S'han incorporat en els instruments d'ordenació criteris que milloren la complexitat funcional i la mescla d'usos a la ciutat consolidada i en els nous desenvolupaments?
- 2.2.2. Superfície de sòl urbà en el qual es realitzaran actuacions de millora i readequació dels usos, per a afavorir la proximitat i la diversitat d'usos a la ciutat.
- 2.3.1. Es disposa d'un pla de millora de l'espai públic, que identifique els problemes i programe actuacions per a garantir l'accessibilitat universal i la reducció del soroll?
- 2.3.2. Superfície de sòl destinat a espais públics urbanitzats, sobre les quals es realitzaran actuacions de millora de l'accessibilitat i eliminació de barreres arquitectòniques.
- 2.3.3. Superfície de sòl destinat a espais públics en els quals es duren a terme actuacions per a la reducció del soroll i millorar el confort acústic.
- 2.4.1. Es disposa de plans de millora de la qualitat del medi ambient urbà orientats a la millora de les zones verdes urbanes i a la reducció de la contaminació?
- 2.4.2. Percentatge de població pròxima a zones verdes urbanes o àrees d'esplai.
- 2.4.3. Superfície de sòl urbà subjecta a actuacions de recuperació, rehabilitació o millora.
- 2.5.1. Es disposa d'algun pla de regeneració urbana de barris, que incorpore actuacions de millora social, econòmica i ambiental?
- 2.5.2. Pressupost de les actuacions de regeneració urbana previstes en barris vulnerables des del punt de vista social, econòmic o ambiental.
- 2.5.3. Pressupost de les actuacions en matèria de rehabilitació urbana acollides plans públics d'habitatge.
- 2.6.1. Es disposa d'algun pla de rehabilitació dels edificis, que realitze un diagnòstic de la seua situació i establisca prioritats i actuacions per a impulsar la seua millora?
- 2.6.2. Superfície d'edificis subjectes a actuacions de rehabilitació.
- 2.6.3. Nombre d'habitatges subjectes a actuacions de rehabilitació.
- 3.3.2. Superfície de sòl urbà en la qual es preveuen realitzar actuacions de millora o creació de zones verdes i/o espais oberts basats en models autòctons i criteris bioclimàtics.
- 4.1.2. Consum d'energia per l'edificació, infraestructures i serveis públics.
- 4.3.2. Pressupost invertit en actuacions que empren materials locals i fàcilment reciclables.
- 5.1.2. Distribució modal dels viatges (tots els motius) en l'àrea urbana.
- 5.2.3. Nombre de viatges en transport públic.
- 6.1.2. Pressupost invertit en actuacions realitzades en barris vulnerables des del punt de vista social, econòmic o ambiental.
- 8.1.1. Es disposa d'un pla d'habitatge local que afavorisca l'existència d'un parc públic i privat d'habitatge adequat a la demanda i impulse en particular l'habitatge en lloguer a preus assequibles?
- 8.1.2. Nombre d'habitatges subjectes a règims de protecció incloses en els plans locals d'habitatge.
- 8.1.3. Nombre d'habitatges destinats a lloguer social a preu assequible.
- 8.2.1. Es disposa d'un pla d'ajudes per a garantir l'accés a l'habitatge per part de les llars i col·lectius més vulnerables, amb una particular atenció a joves, majors i afectats per processos de desnonament?
- 8.2.2. Nombre de persones beneficiàries dels programes inclosos en plans públics d'habitatge.
- 10.1.2. El planejament urbanístic vigent és conforme a la realitat urbana, i les previsions de creixement es corresponen amb una demanda real i efectiva?
- 10.2.3. Es disposa de mecanismes efectius per a afavorir la governança multinivell i, en particular, la coordinació dels instruments d'ordenació?

10.3.2. Es disposa de la capacitat econòmica i financera a nivell local per a abordar els compromisos en el context de l'agenda urbana?

**PE  
3**

**PROGRAMA DE REHABILITACIÓ ENERGÈTICA MASSIVA  
D'EDIFICACIONS**

|                  |  |
|------------------|--|
| <b>Caràcter</b>  | <b>Planificació/Finançament/Governança</b> |
| <b>Prioritat</b> | <b>Alta</b>                                |
| <b>Termini</b>   | <b>Llarg</b>                               |

**ALINEACIÓ ESTRATÈGICA**

|  |      |      |      |      |      |      |      |      |      |       |       |       |       |       |       |       |       |       |       |       |       |       |       |
|--|------|------|------|------|------|------|------|------|------|-------|-------|-------|-------|-------|-------|-------|-------|-------|-------|-------|-------|-------|-------|
| <b>Objectius<br/>Agenda<br/>Urbana</b>         |      |      |      |      |      |      |      |      |      |       |       |       |       |       |       |       |       |       |       |       |       |       |       |
|  |      |      |      |      |      |      |      |      |      |       |       |       |       |       |       |       |       |       |       |       |       |       |       |
| <b>Eixos<br/>Estratègics</b>                   | EE1  | EE2  | EE3  | EE4  | EE5  | EE6  | EE7  | EE8  | EE9  | EE10  |       |       |       |       |       |       |       |       |       |       |       |       |       |
| <b>Línies<br/>Estratègiques<br/>d'actuació</b> | LA 1 | LA 2 | LA 3 | LA 4 | LA 5 | LA 6 | LA 7 | LA 8 | LA 9 | LA 10 | LA 11 | LA 12 | LA 13 | LA 14 | LA 15 | LA 16 | LA 17 | LA 18 | LA 19 | LA 20 | LA 21 | LA 22 | LA 23 |

**DESCRIPCIÓ I OBJECTIUS**

El programa de rehabilitació energètica del parc edificat té per objecte contribuir a l'augment significatiu de les taxes de rehabilitació d'edificis des d'un enfocament sistèmic i multifactor.

S'emmarca en els esforços necessaris per a aconseguir la neutralitat climàtica de la ciutat de Sagunt l'any 2030, descarbonitzar l'entorn construït i promoure la integració d'energies renovables a les ciutats. Es proposa treballar amb un enfocament d'experimentació i solucions innovadors per a la descarbonització del sector de la construcció amb una visió que abasta tot el cicle de vida dels edificis.

Aquest programa té punts en comú amb el programa de regeneració urbana de la ciutat, i amb el pla local d'habitatge, si bé s'orienta per a dur a terme una actuació rehabilitadora sobre edificis de manera generalitzada i massiva.

Objectius del projecte:

- ❖ Augmentar significativament la taxa de rehabilitació energètica d'edificis
- ❖ Disseny i posada en marxa d'oficines de barri.

El programa s'estructura a partir de les següents fases:

1. Desenvolupament d'un diagnòstic de ciutat
2. Desenvolupament d'una estratègia d'intervenció integral
3. Estratègia d'incorporació de serveis financers

#### ÀREA RESPONSABLE

Departament d'Urbanisme i Habitatge.

#### AGENTS IMPLICATS

- ❖ Oficina Municipal d'Habitatge (OMHAS)
- ❖ Altres departaments de l'administració local
- ❖ Generalitat Valenciana

#### BENEFICIARIS

Ciutadania. Comunitats i agrupacions de propietaris d'habitatge, propietaris d'edificacions i finques urbanes, empreses, entitats i societats del sector immobiliari.

#### ACTUACIONS

|          |  |
|----------|--|
| <b>A</b> | <b>DESENVOLUPAMENT D'UN DIAGNÒSTIC DE CIUTAT</b>   |
| 1        | Es prioritzen àmbits d'intervenció seguint criteris energètics, estructurals i econòmics   |
| <b>B</b> | <b>DESENVOLUPAMENT D'UNA ESTRATÈGIA D'INTERVENCIÓ INTEGRAL</b>   |
| 2        | Dirigida a aconseguir l'objectiu de neutralitat climàtica en 2030 i la descarbonització del sector de la construcció en tots en cycle de vida, amb les següents temàtiques: <ul style="list-style-type: none"> <li>❖ Definir un model de rehabilitació energètica edificatòria, i la seua reglamentació.</li> <li>❖ Definir un model d'edificació de carboni nul en tot el cycle de vida, i la seua reglamentació.</li> <li>❖ Eficiència energètica d'edificis assistencials, educatius, socials i cívics.</li> <li>❖ Ús de biomaterials d'origen local.</li> <li>❖ Generació d'energia renovable mitjançant autoconsum i comunitats energètiques.</li> <li>❖ Model de governança multi-ciutat i multi-actor.</li> </ul> |
| <b>C</b> | <b>ESTRATÈGIA D'INCORPORACIÓ DE SERVEIS FINANCERS</b>  |
| 3        | Desenvolupament de nous esquemes de finançament públic-privat innovadors per a desplegar l'estratègia proposada.   |
| <b>D</b> | <b>DISSENY I POSADA EN MARCA D'OFICINES DE BARRI</b>   |
| 4        | Oficines de barri dedicades a oferir serveis d'acompanyament integral als residents i propietaris que desitgen realitzar obres de rehabilitació edificatòria.  |

5 Serveis d'aprenentatge, comunicació i intercanvi de coneixement i experiències.

6 Tallers de "Aprentatge-Servei" (ApS) a la comunitat

## FONTS DE FINANÇAMENT

1. Pla de Recuperació, Transformació i Resiliència (PRTR):
  - ❖ Component 2: Pla de rehabilitació d'habitatge i regeneració urbana
  - ❖ Component 7: Desplegament i integració d'energies renovables
2. Reial decret 853/2021, de 5 d'octubre, pel qual es regulen els programes d'ajuda en matèria de rehabilitació residencial i habitatge social del Pla de Recuperació, Transformació i Resiliència.
3. Fons Europeus per a la rehabilitació d'Habitatges NEXT GENERATION en la Comunitat Valenciana
4. Entitats financeres i fons privats de finançament de la rehabilitació energètica

## INDICADORS DE L'AGENDA URBANA

- 2.5.3. Pressupost de les actuacions en matèria de rehabilitació urbana acollides plans públics d'habitatge.
- 2.6.1. Es disposa d'algun pla de rehabilitació dels edificis, que realitze un diagnòstic de la seua situació i establisca prioritats i actuacions per a impulsar la seua millora?
- 2.6.2. Superfície d'edificis subjectes a actuacions de rehabilitació.
- 2.6.3. Nombre d'habitatges subjectes a actuacions de rehabilitació.
- 4.1.2. Consum d'energia per l'edificació, infraestructures i serveis públics.
- 4.3.2. Pressupost invertit en actuacions que empren materials locals i fàcilment reciclables.

**PE  
4**
**SAGUNT CAP A LA TRANSFORMACIÓ ENERGÈTICA I LA  
DESCARBONITZACIÓ**

|                  |  |
|------------------|--|
| <b>Caràcter</b>  | <b>Planificació/Finançament/Governança</b> |
| <b>Prioritat</b> | <b>Alta</b>                                |
| <b>Termini</b>   | <b>Llarg</b>                               |

**ALINEACIÓ ESTRATÈGICA**

|  |       |       |       |       |       |       |       |       |       |       |       |       |
|--|-------|-------|-------|-------|-------|-------|-------|-------|-------|-------|-------|-------|
| <b>Objectius<br/>Agenda<br/>Urbana</b>         |       |       |       |       |       |       |       |       |       |       |       |       |
|  |       |       |       |       |       |       |       |       |       |       |       |       |
| <b>Eixos<br/>Estratègics</b>                   | EE1   | EE2   | EE3   | EE4   | EE5   | EE6   | EE7   | EE8   | EE9   | EE10  |       |       |
| <b>Línies<br/>Estratègiques<br/>d'actuació</b> | LA 1  | LA 2  | LA 3  | LA 4  | LA 5  | LA 6  | LA 7  | LA 8  | LA 9  | LA 10 | LA 11 | LA 12 |
|  | LA 13 | LA 14 | LA 15 | LA 16 | LA 17 | LA 18 | LA 19 | LA 20 | LA 21 | LA 22 | LA 23 |       |

**DESCRIPCIÓ I OBJECTIUS**

La transformació del model de consum sota paràmetres de sostenibilitat mediambiental és imprescindible per a fer front als reptes del futur. Per tant, s'aposta per la descarbonització, afavorint la transició cap a la utilització d'energies renovables i la reducció de les emissions.

Les entitats locals són fonamentals a l'hora d'afrontar la transició energètica per a fer front al canvi climàtic, prenent mesures en els àmbits d'energia, mobilitat, edificació i planejament.

Sagunt es va adherir al Pacte de les Alcaldies per al Clima i l'Energia, amb uns objectius de reducció de les emissions del 40% l'any 2030, augmentar en un 27% la quota d'energies renovables i millorar l'eficiència energètica en almenys un 27%. El PACES engloba accions vinculades amb la mitigació i adaptació al canvi climàtic, en un context d'escassa producció d'energies renovables en el municipi, amb alta dependència exterior d'aquestes, i un augment de població en situació de "pobresa energètica". Mesures a dur a terme tant en àmbits dependents de l'Ajuntament com no. Al PACES es planteja un conjunt de mesures destinades a millorar l'eficiència i el consum de l'enllumenat públic, encara que la major part de les accions ja han sigut implantades en el municipi, així com la possibilitat de reduir íntegrament les emissions derivades del consum d'electricitat mitjançant la compra d'energia verda.

D'altra banda, s'ha de considerar que tant el sector del transport privat i comercial, així com als sectors residencial i serveis, tenen una àmplia varietat de consums, diferents disposicions, usos, horaris... per aquest

motiu, existeix la possibilitat d'adaptar-se en el futur pròxim i a les noves tecnologies que estan apareixent. Es tracta de sectors que encara no ha adquirit de manera general les noves innovacions però que per contra està cada vegada més implicat amb el canvi climàtic. Per aquest motiu, el PACES a més contempla mesures perquè tinguem l'oportunitat de participar en les futures accions de Mitigació del canvi climàtic.

Per tant, els objectius que es persegueixen són els següents:

- ❖ Sensibilitzar i formar a la ciutadania en relació amb el canvi climàtic.
- ❖ Fomentar l'eficiència energètica i l'ús d'energies renovables.
- ❖ Incentivar la gestió responsable de recursos.
- ❖ Dissenyar un municipi sostenible i eficient.

Juntament amb la implementació de les actuacions contemplades en el PACES, el foment de la qualitat ambiental és prioritari en aquells llocs que entre altres qüestions presenten una elevada densitat de població pels riscos derivats cap a la població, sent per tant la implantació de zones de baixes emissions en el marc d'una mobilitat sostenible una solució prioritària.

El PMUS de Sagunt, promou el canvi cap a un model de mobilitat més sostenible, afavorint els desplaçaments eficients i no contaminants i millorant l'eficiència de la mobilitat essencial. Els objectius establerts són:

- ❖ Millora de l'accessibilitat des de l'exterior. Creant alternatives als trànsits de pas i diversificant les rutes de penetració.
- ❖ Millorar la mobilitat entre els nuclis urbans de Sagunt i el Port de Sagunt. Jerarquitzant el viari i reordenant la circulació i ordenant les oportunitats d'aparcament.
- ❖ Millorar la qualitat urbana de les àrees més singulars. Moderant la velocitat i la intensitat de circulació i restringint el trànsit de vehicles.

#### ÀREA RESPONSABLE

Àrea de Medi Ambient i Sanitat

#### AGENTS IMPLICATS

- ❖ Policia Local
- ❖ Àrea d'Urbanisme i Habitatge
- ❖ Àrea de Serveis Generals
- ❖ Àrea d'Economia i desenvolupament
- ❖ Participació ciutadana
- ❖ Turisme

#### BENEFICIARIS

Ciutadania, sector econòmic i empresarial

**ACTUACIONS**

| A | <b>MESURES DE MITIGACIÓ I ADAPTACIÓ AL CANVI CLIMÀTIC CONTEMPLADES AL PACES DE SAGUNT</b>  |
|---|--|
| 1 | <p>Gestió sostenible de l'administració</p> <ul style="list-style-type: none"> <li>❖ Comissió de seguiment del PACES</li> <li>❖ Gestor energètic municipal</li> <li>❖ Gestió del parc mòbil municipal</li> <li>❖ Sistema de gestió ambiental EMAS municipal</li> <li>❖ Registre anual de petjada de carboni</li> <li>❖ Qualificació energètica d'edificis municipals</li> <li>❖ Campanya de publicació de consum i emissions dels edificis municipals</li> <li>❖ Canal de formació i divulgació transició energètica i canvi climàtic</li> <li>❖ Contractació municipal amb criteris mediambientals i d'eficiència energètica</li> <li>❖ Compra d'energia elèctrica amb garantia d'origen renovable</li> <li>❖ Optimització de rutes en serveis de recollida de residus i neteja viària</li> <li>❖ Redacció de plans energètics per empreses municipals</li> <li>❖ Coordinació de tasques de neteja en dependències municipals</li> </ul>  |
| 2 | <p>Transició energètica</p> <ul style="list-style-type: none"> <li>❖ Auditoria energètica d'edificis municipals</li> <li>❖ Auditoria energètica d'enllumenat públic</li> <li>❖ Redacció bases tècniques amb criteris d'eficiència energètica</li> <li>❖ Classificació de vials i selecció de classes d'enllumenat</li> <li>❖ Comptabilitat energètica municipal</li> <li>❖ Sistema de gestió energètica integral en edificis municipals</li> <li>❖ Sistema de telegestió d'enllumenat públic</li> <li>❖ Implantació de plataforma Smart City enllumenat públic</li> <li>❖ Incentius i mesures de foment per a la realització d'auditories energètiques al sector serveis i industrial</li> <li>❖ Compensació de la petjada de carboni municipal</li> <li>❖ Optimització i gestió de la demanda en equips de climatització i calefacció</li> <li>❖ Substitució d'equips de climatització obsolets</li> <li>❖ Substitució de calderes de gasoil</li> <li>❖ Rehabilitació energètica d'edificis</li> <li>❖ Renovació il·luminat públic LED</li> <li>❖ Substitució d'enllumenats ornamentals LED</li> <li>❖ Millora eficiència energètica bombaments llavapeus</li> <li>❖ Bonificació fiscal per a la millora de l'eficiència energètica en habitatges o locals comercials</li> <li>❖ Bonificació fiscal per a l'eficiència energètica en la indústria</li> <li>❖ Instal·lacions d'energia fotovoltaica en edificis i dependències municipals</li> <li>❖ Instal·lacions d'energia solar tèrmica en edificis i dependències municipals</li> <li>❖ Instal·lacions aerotèrmiques en edificis i dependències municipals</li> <li>❖ Comunitat energètica local municipal.</li> <li>❖ Bonificació fiscal per a implantació d'energies renovables en cobertes edificis residencials</li> <li>❖ Bonificació fiscal per a implantació d'energia fotovoltaica en el sector industrial</li> <li>❖ Establiment de condicions favorables per a atraure inversions de plantes fotovoltaiques en el municipi</li> </ul> |
| 3 | <p>Mobilitat sostenible</p> <ul style="list-style-type: none"> <li>❖ Pla de mobilitat urbana sostenible</li> <li>❖ Promoció i foment del transport no motoritzat per a empleats</li> <li>❖ Renovació del parc mòbil municipal</li> </ul>   |



|          |   |
|----------|---|
|          | <ul style="list-style-type: none"> <li>❖ Canvi de combustibles per uns altres menys contaminants en transport</li> <li>❖ Disseny de la xarxa de carrils bici</li> <li>❖ Millora i condicionament de la xarxa de carrils bici per al foment del seu ús</li> <li>❖ Foment del transport a peu</li> <li>❖ Xarxa municipal de punts de recàrrega vehicle elèctric</li> <li>❖ Foment per a la renovació del parc mòbil</li> </ul>  |
| 4        | <p>Cultura i sensibilització</p> <ul style="list-style-type: none"> <li>❖ Sensibilització i formació en matèria d'energia del funcionariat</li> <li>❖ Oficina municipal de l'energia</li> <li>❖ Programa 50/50</li> <li>❖ Creació d'acords voluntaris amb indústries en el marc de l'acció per al clima i l'energia sostenible</li> </ul>   |
| 5        | <p>Gestió de residus</p> <ul style="list-style-type: none"> <li>❖ Pla local de gestió de residus</li> <li>❖ Augmentar el nombre de contenidors i punts nets</li> <li>❖ Campanyes de conscienciació amb el reciclatge i separació de la fracció orgànica</li> <li>❖ Informació i comunicació de la composició del cost del sistema de gestió i tractament de residus</li> <li>❖ Incentius econòmics lligats al millor compliment dels objectius de reducció i gestió dels residus</li> </ul>   |
| 6        | <p>Pla d'acció d'adaptació del municipi de Sagunt</p> <ul style="list-style-type: none"> <li>❖ Campanya de reforma d'edificis</li> <li>❖ Reforma d'infraestructures</li> <li>❖ Reducció de l'efecte segellat del terreny i augment de les àrees permeables</li> <li>❖ Augment de superfície d'àrees verdes</li> <li>❖ Campanya reducció del consum d'aigua</li> <li>❖ Campanya dedicada al sector agrícola</li> <li>❖ Campanya d'accions relacionades amb la salut i la conscienciació i sensibilització de la població</li> <li>❖ Accions contra les onades de calor</li> <li>❖ Inclusió dels riscos climàtics en els plans i protocols d'emergències</li> <li>❖ Tractaments silvícoles periòdics</li> <li>❖ Mobilització i acompanyament dels serveis socials en la detecció de l'escàs accés a l'energia i finançament d'acord amb els resultats de l'estudi de pobresa energètica desenvolupat</li> <li>❖ Desenvolupament d'una ordenança municipal contra plagues</li> <li>❖ Implantació d'un sistema d'alerta per pluges intenses zonificat</li> <li>❖ Consum de productes de proximitat</li> </ul> |
| <b>B</b> | <b>PROPOSTES D'ACTUACIÓ DEL PMUS</b>  |
| 7        | <p>Accions sobre la infraestructura</p> <ul style="list-style-type: none"> <li>❖ Creació de noves infraestructures viàries (vies, ramals).</li> <li>❖ Reforma de vies existents (ampliació de secció, adaptació funcional).</li> <li>❖ Reurbanització de vies i espais públics (vies de coexistència vianant - automòbil).</li> <li>❖ Remodelació de creus.</li> <li>❖ Construcció d'aparcaments (subterrani i en superfície)</li> </ul>  |
| 8        | <p>Accions sobre la gestió del trànsit</p> <ul style="list-style-type: none"> <li>❖ Millora dels sistemes de control d'accessos.</li> <li>❖ Implantació de sistemes de regulació d'aparcament en superfície.</li> <li>❖ Canvi dels sentits de circulació.</li> </ul>  |

## FONTS DE FINANÇAMENT

1. Pla de Recuperació, Transformació i Resiliència:
  - ❖ Component 1: Pla de xoc de mobilitat sostenible, segura i connectada en entorns urbans i metropolitans.
  - ❖ Component 2: Pla de rehabilitació d'habitatge i regeneració urbana.
2. Estratègia valenciana per a la recuperació. Fons NEXT GENERATION.
3. Programa d'ajudes per a la rehabilitació energètica d'edificis existents (Programa PAREER-CREIX).
4. Pla de Reforma Interior d'Habitatge. Pla Renhata.  
Programa de Medi Ambient i Acció pel Clima (Programa LIFE).
5. Ajudes IVACE: autoconsum, mobilitat sostenible, enllumenat públic exterior, etc.
6. Bons verds
7. Pressupostos municipals

## INDICADORS DE L'AGENDA URBANA

- 3.1.1. Es disposa d'algun pla o estratègia per a l'adaptació al canvi climàtic d'àmbit local i prevenció enfront dels regs naturals?
- 3.1.2. Superfície de sòl urbà en la qual es preveu realitzar actuacions de millora o prevenció de riscos naturals, incloent el risc d'incendis i inundacions.
- 3.2.1. Es disposa d'algun pla o estratègia de qualitat de l'aire que realitze un diagnòstic de la seua situació i establisca prioritats i actuacions per a impulsar la seua millora?
- 3.2.2. Reducció anual estimada de gasos efecte d'hivernacle (GEI) i del nombre de dies en què se superen els límits de qualitat de l'aire.
- 3.3.1. Es disposa d'algun pla o estratègia per a la millora de la resiliència de les ciutats davant situacions adverses i la reducció de danys?
- 3.3.2. Superfície de sòl urbà en la qual es preveuen realitzar actuacions de millora o creació de zones verdes i/o espais oberts basats en models autòctons i criteris bioclimàtics.
- 4.1.1. Es disposa d'algun Pla o Estratègia d'Acció per a l'Energia sostenible (PACES) o instrument equivalent que establisca objectius locals en aquest àmbit?
- 4.1.2. Consum d'energia per l'edificació, infraestructures i serveis públics.
- 5.1.1. Es disposa a la ciutat de Plans de Transport al Treball (PTT) per a racionalitzar els desplaçaments als principals centres de treball?
- 5.1.2. Distribució modal dels viatges (tots els motius) en l'àrea urbana.
- 5.1.3. Sostenibilitat de la distribució urbana de mercaderies (última milla).
- 5.2.1. Es disposa d'un Pla de Mobilitat Urbana Sostenible (PMUS) a la ciutat?
- 5.2.2. Flota d'autobusos de baixes emissions o amb combustibles "nets" dedicats al transport públic urbà
- 5.2.3. Nombre de viatges en transport públic

# PE 5 IMPULS DE MESURES I INICIATIVES EN L'ÀMBIT DE L'ECONOMIA CIRCULAR

|           |                                     |
|-----------|-------------------------------------|
| Caràcter  | Planificació/Finançament/Governança |
| Prioritat | Alta                                |
| Termini   | Llarg                               |

## ALINEACIÓ ESTRATÈGICA

|                                 |       |       |       |       |       |       |       |       |       |       |       |       |
|---------------------------------|-------|-------|-------|-------|-------|-------|-------|-------|-------|-------|-------|-------|
| Objectius Agenda Urbana         |       |       |       |       |       |       |       |       |       |       |       |       |
|                                 |       |       |       |       |       |       |       |       |       |       |       |       |
| Eixos Estratègics               | EE1   | EE2   | EE3   | EE4   | EE5   | EE6   | EE7   | EE8   | EE9   | EE10  |       |       |
| Línies Estratègiques d'actuació | LA 1  | LA 2  | LA 3  | LA 4  | LA 5  | LA 6  | LA 7  | LA 8  | LA 9  | LA 10 | LA 11 | LA 12 |
|                                 | LA 13 | LA 14 | LA 15 | LA 16 | LA 17 | LA 18 | LA 19 | LA 20 | LA 21 | LA 22 | LA 23 |       |

## DESCRIPCIÓ I OBJECTIUS

El marc regulador i estratègic tant europeu, com estatal i regional, posen de manifest la necessitat de prendre mesures per a fer sostenibles els territoris i ciutats, i això inclou la transició cap a una economia circular per a aconseguir una economia sostenible, baixa en carboni, eficient en l'ús dels recursos i competitiva. L'Estratègia Valenciana de Canvi Climàtic i Energia 2030 adopta mesures de mitigació en el tractament i eliminació de residus (compostatge, biometanització, incineració i depòsit en abocador), així com el tractament d'aigües residuals, per ser els sectors vinculats a la mitigació de GEI ja que la preparació per a la reutilització i el reciclatge suposen una reducció molt significativa de les emissions de CO2 associades a la utilització de matèries primeres. L'estratègia també incideix en què el concepte d'economia circular ha de ser aplicat a la gestió hídrica, incidint en què es duga a terme una gestió integral.

Dins d'aquesta visió integral i circular del metabolisme urbà ha d'establir-se la coordinació horitzontal de la política d'aigua i residus amb les polítiques socials, econòmiques, energètiques, sanitàries, territorials, ambientals, de desenvolupament tecnològic, econòmiques, entre altres. És per això, que aquest projecte ha d'entendre's en relació amb el PE 3 SAGUNT CAP A LA TRANSFORMACIÓ ENERGÈTICA I LA DESCARBONITZACIÓ, de la present Agenda Urbana.

Per tant, l'objectiu és l'optimització de recursos, especialment de l'aigua i la implementació de fonts d'energia renovable, minimització de les emissions i la contaminació de les empreses mitjançant la implantació de mesures actives i de noves tecnologies que facen més eficients la utilització dels recursos.

Objectius del projecte:

- ❖ Desenvolupar una estratègia municipal des d'una visió integral i coordinada del cicle de l'aigua per a la sostenibilitat del recurs en els diferents sectors.
- ❖ Reduir la quantitat de fracció resta i augmentar la quantitat de fraccions selectives arreplegades i implantar la recollida de fracció orgànica.
- ❖ Augmentar de manera considerable la sensibilització de la ciutadania quant a la separació dels residus, mitjançant comunicació, educació i foment de la implicació, així com de l'economia circular i energies renovables.
- ❖ Impulsar un model de consum i alimentació sostenible i de proximitat cercant un model que gestione millor els recursos, prestant especial atenció a l'impacte del comerç en línia i els processos logístics d'última milla.
- ❖ Articular i impulsar polítiques de transició cap a l'economia circular.
- ❖ Adoptar tractaments equitatius i solidaris per als col·lectius i territoris vulnerables enfront de la transició ecològica i energètica.
- ❖ Foment d'energies renovables.

#### ÀREA RESPONSABLE

Àrea de Medi Ambient i Sanitat i la SAG.

#### AGENTS IMPLICATS

- ❖ Urbanisme
- ❖ C3/V1
- ❖ Manteniment

#### BENEFICIARIS

Ciutadania, sector econòmic i social.

## ACTUACIONS

|    |   |
|----|---|
| 1  | Finalització de l'elaboració del Pla Local de Residus.  |
| 2  | Implementació de les fases de sensibilització i comunicació del Pla local de Gestió de residus.   |
| 3  | Ampliar i afermar la recollida selectiva de matèria orgànica.   |
| 4  | Estudi de les taxes de recollida selectiva de residus.  |
| 5  | Evitar la deposició incontrolada de residus en la via pública.  |
| 6  | Evitar la deposició incontrolada de residus en el medi natural.   |
| 7  | Promoció del consum ètic i responsable.   |
| 8  | Campanyes contra el malbaratament alimentari.   |
| 9  | Consum responsable i gestió eficient dels recursos hídrics.   |
| 10 | Utilització de les aigües pluvials i residuals tractades, en usos diferents al consum humà (reg de jardins, producció agrícola, usos industrials...). |
| 11 | Millora de la gestió i aprofitament de les restes de poda.  |
| 12 | Desenvolupament d'una Estratègia municipal d'Economia circular.   |
| 13 | Incorporació de criteris de sostenibilitat en les compres públiques.  |
| 14 | Foment d'iniciatives i projectes sobre el reciclatge de materials públiques i privades.   |
| 15 | Foment de la reducció de la petjada mediambiental del comerç a través del consum conscient.   |

## FONTS DE FINANÇAMENT

- Pla de Recuperació, Transformació i Resiliència
- ❖ Component 5: Preservació del litoral i recursos hídrics
2. Programa Marc d'investigació i Horitzó Europa.
  3. Estratègia valenciana per a la recuperació. Fons NEXT GENERATION
  4. Programa de Medi Ambient i Acció pel Clima (Programa LIFE)
  5. Pressupostos municipals

## INDICADORS DE L'AGENDA URBANA

- 4.2.1. Es disposa d'algun pla de gestió sostenible de l'aigua o instrument equivalent que permeta avançar en la sostenibilitat i eficiència dels recursos hídrics de la ciutat?
- 4.2.2. Percentatge d'autosuficiència hídrica.
- 4.3.1. S'han incorporat criteris en la gestió urbana encaminats a fomentar el cicle sostenible dels materials i recursos en el marc de l'economia circular?
- 4.3.2. Pressupost invertit en actuacions que empren materials locals i fàcilment reciclables.

4.4.1. Es disposen de plans de gestió de residus, o equivalents, amb l'objectiu d'augmentar el percentatge de recollida selectiva i reciclatge?

4.4.2. Generació de residus per habitant

PE  
6

## SAGUNT, CIUTAT INCLUSIVA I INTEGRADORA

|           |                                     |
|-----------|-------------------------------------|
| Caràcter  | Planificació/Finançament/Governança |
| Prioritat | Alta                                |
| Termini   | Llarg                               |

### ALINEACIÓ ESTRATÈGICA

|                                 |   |       |       |       |       |       |       |       |       |       |       |       |       |       |       |       |       |       |       |       |       |       |       |       |  |
|---------------------------------|---|-------|-------|-------|-------|-------|-------|-------|-------|-------|-------|-------|-------|-------|-------|-------|-------|-------|-------|-------|-------|-------|-------|-------|--|
| Objectius Agenda Urbana         | TERRITORIO, PAISAJE Y BIODIVERSIDAD<br>MODELO DE CIUDAD<br>CAMBIO CLIMÁTICO<br>GESTIÓN SOSTENIBLE DE LOS RECURSOS Y ECONOMÍA CIRCULAR<br>MOVILIDAD Y TRANSPORTE<br>COHESIÓN SOCIAL, IGUALDAD DE OPORTUNIDADES<br>ECONOMÍA URBANA<br>VIVIENDA<br>ERA DIGITAL<br>INSTRUMENTOS   |       |       |       |       |       |       |       |       |       |       |       |       |       |       |       |       |       |       |       |       |       |       |       |  |
|                                 | EE1 EE2 EE3 EE4 EE5 EE6 EE7 EE8 EE9<br>EE10   |       |       |       |       |       |       |       |       |       |       |       |       |       |       |       |       |       |       |       |       |       |       |       |  |
| Línies Estratègiques d'actuació | <table border="1"> <tr> <td>LA 1</td><td>LA 2</td><td>LA 3</td><td>LA 4</td><td>LA 5</td><td>LA 6</td><td>LA 7</td><td>LA 8</td><td>LA 9</td><td>LA 10</td><td>LA 11</td><td>LA 12</td> </tr> <tr> <td>LA 13</td><td>LA 14</td><td>LA 15</td><td>LA 16</td><td>LA 17</td><td>LA 18</td><td>LA 19</td><td>LA 20</td><td>LA 21</td><td>LA 22</td><td>LA 23</td><td></td> </tr> </table> | LA 1  | LA 2  | LA 3  | LA 4  | LA 5  | LA 6  | LA 7  | LA 8  | LA 9  | LA 10 | LA 11 | LA 12 | LA 13 | LA 14 | LA 15 | LA 16 | LA 17 | LA 18 | LA 19 | LA 20 | LA 21 | LA 22 | LA 23 |  |
| LA 1                            | LA 2  | LA 3  | LA 4  | LA 5  | LA 6  | LA 7  | LA 8  | LA 9  | LA 10 | LA 11 | LA 12 |       |       |       |       |       |       |       |       |       |       |       |       |       |  |
| LA 13                           | LA 14   | LA 15 | LA 16 | LA 17 | LA 18 | LA 19 | LA 20 | LA 21 | LA 22 | LA 23 |       |       |       |       |       |       |       |       |       |       |       |       |       |       |  |

### DESCRIPCIÓ I OBJECTIUS

Garantir una vida sana i promoure el benestar de tota la població constitueix una prioritat fonamental en el marc dels reptes plantejats pels ODS. La promoció de l'autonomia personal i l'atenció a persones dependents és un dels majors reptes que afronten les societats desenvolupades, amb un increment exponencial de l'envelliment de la seua població. Sagunt comparteix aquest repte i compta amb alts percentatges de persones majors i dependents en situació de soledat, amb problemes d'assistència emocional i residencial. Per a fomentar la cohesió social i cercar l'equitat, Sagunt compta amb diferents instruments per a guiar estratègicament a la ciutat cap a una societat inclusiva en la qual es detecten i reparen les desigualtats, mancances i necessitats de la població. Entre ells, destaca el Programa Itineraris d'Inclusió Social denominat 'Caminem per la inclusió' que compta amb mesures enfocades a:

- ❖ Abordar els factors i dificultats de caràcter psicològic i social que dificulten la seua inclusió social
- ❖ Atendre i orientar a les persones participants amb mancances socials manifestes
- ❖ Facilitar tots els recursos possibles a les persones participants

Altres instruments de planificació estratègica de les polítiques socials són:

- ❖ III Pla Municipal d'Igualtat de gènere de Sagunt 2022-2026.
- ❖ Protocol de prevenció i actuació contra l'assetjament.
- ❖ Guia d'actuació contra la violència de gènere
- ❖ Pla d'actuació i coordinació enfront de la violència de gènere
- ❖ Pla local d'infància i adolescència
- ❖ X Pla Municipal de Prevenció Drogodependència

A més, a fi de gestionar a nivell intern l'organització de les actuacions que es duen a terme a la ciutat en l'àmbit social (eixos 6 i 8 de l'Agenda Urbana), Sagunt compta amb:

- ❖ Pla Estratègic Zonal de Serveis Socials 2023-2026.
- ❖ Pla d'igualtat per a la plantilla de l'Ajuntament de Sagunt 2021-2024.

En la fase de diagnòstic es van detectar els principals reptes als quals la ciutat de Sagunt ha d'enfrontar-se per a convertir-se, efectivament, en una ciutat inclusiva. Aquests són:

- ❖ Millorar en governança i consolidar sinergies.
- ❖ Importància a la salut mental.
- ❖ Disminuir desigualtats i acabar amb la violència de gènere.
- ❖ Fer front als canvis demogràfics: interculturalitat i envelliment actiu de la població.
- ❖ Accés a la vivenda de diferents col·lectius.

Objectius del projecte:

- ❖ Garantir la governança participativa impulsant la col·laboració entre diferents àrees municipals, agents i entitats socials per a donar resposta a les necessitats socials detectades.
- ❖ Desenvolupar estratègies de promoció de la salut, (especialment de la salut mental).
- ❖ Detectar i prevenir, situacions de desigualtat que pateixen les dones (especialment les relacionades amb la violència de gènere i la feminització de la pobresa).
- ❖ Promoure la incorporació, de manera transversal, de la perspectiva de gènere i la igualtat d'oportunitats entre dones i homes en tots els àmbits i en totes les polítiques públiques municipals.
- ❖ Fomentar una ciutat inclusiva, intercultural i igualitària en la qual es respecten les diferències i es promoga la participació activa de tota la ciutadania.
- ❖ Millorar la qualitat de vida de les persones majors i promoure un envelliment actiu i saludable.
- ❖ Procurar el dret a l'habitatge a tota la ciutadania, especialment a les persones, o unitats de convivència, més vulnerables.

#### ÀREA RESPONSABLE

Àrea de Benestar Social en coordinació amb altres àrees i serveis municipals.

#### AGENTS IMPLICATS

- ❖ Altres àrees i departaments municipals
- ❖ Entitats Socials
- ❖ Centres de salut i centres educatius de la ciutat
- ❖ Consells Sectorials i òrgans de participació
- ❖ Empreses concessionàries de serveis



## BENEFICIARIS

Ciutadania i collectius en risc de vulnerabilitat.

## ACTUACIONS

|    |  |
|----|--|
| 1  | Mesures, mecanismes i instruments per a millorar la comunicació, col·laboració i coordinació entre les diferents àrees municipals, agents i entitats socials per a donar resposta a les necessitats socials detectades.  |
| 2  | Fomentar la col·laboració públic-privada per a donar resposta a les necessitats de la ciutat d'una manera més ràpida.  |
| 3  | Incrementar i millorar els recursos existents a la ciutat en matèria de salut mental.  |
| 4  | Creació de zones amb instal·lacions relacionades amb la cura de les persones (per exemple, el Centre de diversitat funcional, etc.)  |
| 5  | Incorporar la perspectiva de gènere com a objectiu general i prioritari per al Municipi.   |
| 6  | Reforçar el paper de l'àrea d'Igualtat.  |
| 7  | Mesures dirigides a millorar les situacions de desigualtat que pateixen les dones, especialment les que són víctimes de violència de gènere: plans d'ocupació, facilitar l'accés a ajudes, mesures de conciliació, etc.  |
| 8  | Accions de sensibilització per a la ciutadania respecte a la igualtat d'oportunitats entre dones i homes.  |
| 9  | Formació per a tots els collectius socials; primers auxilis, gestió emocional, bretxa digital, dependència, gent gran i violència de gènere.   |
| 10 | Formació per a la prevenció del suïcidi en tots els àmbits (esportiu, treballadores socials, persones voluntàries en associacions...) sobretot amb aquelles persones que treballen amb xiquets/as. Crear un sistema o protocol en xarxa per a facilitar la identificació i detecció d'aquesta mena de problemes. |
| 11 | Aposta per tallers i formacions amb un cert recorregut, exemple projecte Biblioteques humanes de l'associació ASAEM.   |
| 12 | Millora del Servei d'acció comunitària.  |
| 13 | Actuacions que previnguen el racisme i la xenofòbia i garantisquen l'accés normalitzat als serveis públics, l'atenció individualitzada i l'assistència en matèria d'estrangeria.   |
| 14 | Fomentar i donar major visibilitat als recursos i programes de voluntariat existents a la ciutat dirigits a les persones majors.   |
| 15 | Avançar en la reducció de la bretxa de gènere lligada a la qualitat de vida i dependència, promovent una major participació de les dones en programes que afavorisquen l'apoderament i la conscienciació dels homes sobre el repartiment de les atencions familiars.   |
| 16 | Actuacions dirigides a l'estímul d'un envelliment actiu i saludable a través de la realització d'activitats físiques, psíquiques, cognitives i socials, afavorint així el reconeixement social de les persones majors i posant en valor els valors que representen.  |
| 17 | Millorar la visió social de les persones majors i la imatge positiva del procés d'envelliment, amb iniciatives que fomenten la seua participació en projectes basats en les relacions intergeneracionals.  |

- |           |  |
|-----------|--|
| <b>18</b> | Afavorir la permanència de les persones majors en el seu entorn oferint serveis a domicili.  |
| <b>19</b> | Impulsar el desenvolupament de polítiques socials destinades a facilitar l'accés a l'habitatge a tota la ciutadania, amb especial consideració a les persones, famílies o col·lectius en situació de vulnerabilitat. |

### FONTS DE FINANÇAMENT

1. Pla de Recuperació, Transformació i Resiliència:
  - o Component 22: Pla de xoc per a l'economia de les cures i reforç de les polítiques d'inclusió.
2. Ajudes associades:
  - o Estratègia Valenciana d'Envel·liment Actiu i Lluita contra la Soledat no Desitjada
  - o Fons Social Europeu per a la recuperació.
3. Pressupostos municipals

### INDICADORS DE L'AGENDA URBANA

- 6.1.1 Es troben adequadament identificats els entorns urbans que presenten un major grau de vulnerabilitat social, econòmica i ambiental?
- 6.1.2 Pressupost invertit en actuacions realitzades en barris vulnerables des del punt de vista social, econòmic o ambiental.
- 6.2.1. Es disposa d'un Pla o Estratègia a nivell local per a garantir la igualtat d'oportunitats, l'accés al mercat de treball i la vida pública en condicions d'igualtat?
- 6.2.2. Es disposa d'un Pla o Estratègia que duga a terme protocols de detecció precoç de la vulnerabilitat/exclusió social?
- 6.2.3 Pressupost invertit en actuacions destinades a garantir la igualtat d'oportunitats des del punt de vista social, econòmic i ambiental.
- 8.1.1. Es disposa d'un pla d'habitatge local que afavorisca l'existència d'un parc públic i privat d'habitatge adequat a la demanda i impulse en particular l'habitatge en lloguer a preus assequibles?
- 8.1.2. Nombre d'habitatges subjectes a règims de protecció incloses en els plans locals d'habitatge.
- 8.1.3. Nombre d'habitatges destinats a lloguer social a preu assequible.
- 8.2.1. Es disposa d'un pla d'ajudes per a garantir l'accés a l'habitatge per part de les llars i col·lectius més vulnerables, amb una particular atenció a joves, majors i afectats per processos de desnonament?
- 8.2.2. Nombre de persones beneficiàries dels programes inclosos en plans públics d'habitatge.
- 9.2.1. S'han incorporat criteris per a millorar els serveis d'administració electrònica i reduir la bretxa digital?

**PE  
7**

**ESP AIS D'OCI SALUDABLE PER AL COL·LECTIU JUVENIL**

|                  |  |
|------------------|--|
| <b>Caràcter</b>  | <b>Governança/Planificació/Finançament</b> |
| <b>Prioritat</b> | <b>Alta</b>                                |
| <b>Termini</b>   | <b>Llarg</b>                               |

**ALINEACIÓ ESTRATÈGICA**

|  |      |      |      |      |      |      |      |      |      |       |       |       |       |       |       |       |       |       |       |       |       |       |       |
|--|------|------|------|------|------|------|------|------|------|-------|-------|-------|-------|-------|-------|-------|-------|-------|-------|-------|-------|-------|-------|
| <b>Objectius Agenda Urbana</b>         |      |      |      |      |      |      |      |      |      |       |       |       |       |       |       |       |       |       |       |       |       |       |       |
| <b>Eixos Estratègics</b>               | EE 1 | EE 2 | EE 3 | EE 4 | EE 5 | EE 6 | EE 7 | EE 8 | EE 9 | EE 10 |       |       |       |       |       |       |       |       |       |       |       |       |       |
| <b>Línies Estratègiques d'actuació</b> | LA 1 | LA 2 | LA 3 | LA 4 | LA 5 | LA 6 | LA 7 | LA 8 | LA 9 | LA 10 | LA 11 | LA 12 | LA 13 | LA 14 | LA 15 | LA 16 | LA 17 | LA 18 | LA 19 | LA 20 | LA 21 | LA 22 | LA 23 |

**DESCRIPCIÓ I OBJECTIUS**

En els últims anys i agreujat per la crisi sanitària de la Covid-19 s'assisteix a problemàtiques de caràcter psicològic en el col·lectiu poblacional jove i es descriuen casos epidemiològics d'ansietat i estrès en joves que provenen de famílies amb recursos i/o acomodades. Una altra de les problemàtiques que es percep en aquest col·lectiu és l'actual escenari laboral, marcat per la precarietat i la incertesa que afecta de manera específica als joves, que no poden accedir a un primer lloc de treball, i menys en condicions dignes. Aquesta situació provoca frustració, que al final, genera estrès en aquest sector poblacional.

Una altra de les qüestions a tractar va ser la falta d'atenció en relació amb les conductes addictives i la permissivitat o facilitat que tenen les persones joves per a accedir, especialment a l'alcohol, així com l'augment de la ludopatia, de manera que es considera necessari oferir alternatives d'oci saludable als joves. Si, a més, se li afegia la falta d'espais per a joves en l'espai públic on puguen reunir-se, relacionar-se i comunicar-se s'acreixen les altres problemàtiques esmentades.

La generació de nous espais (a l'aire lliure, en centres socials o en instal·lacions esportives) acompanyats de l'oferta de formació, tallers o activitats no sols és necessari perquè els joves puguen gaudir del seu municipi (dret a la ciutat i en l'espai públic), també és necessari oferir i crear aquests espais perquè són actius per a generar salut i comunitat enfront de l'amenaça dels espais privats d'oci lligat al consum (cases d'apostes).

Per tot això, és important que des de les entitats locals es garantisca i es defensi el dret a la ciutat de tots els col·lectius poblacionals especialment atenció als joves.

El present projecte estratègic aposta per la creació d'espais de suport físic com ara; instal·lacions d'esbarjo a l'aire lliure, instal·lacions esportives, espais en centres socials de barri condicionats per a la realització de formacions, tallers o activitats, espais multifuncionals per al desenvolupament juvenil de comunitats d'alt risc d'exclusió, i centres de menors en risc d'exclusió social. A més de la creació o millora d'espais, també es plantegen accions orientades al desenvolupament d'activitats esportives, tallers, i formacions que es desenvoluparan en aquests espais per al col·lectiu juvenil.

Es plantegen així mateix a més de l'exposat, accions orientades a la prevenció de conductes addictives, consum, suïcidi, violència de gènere i hàbits saludables en el col·lectiu juvenil.

Objectius del projecte:

- ❖ Creació o millora d'espais per a joves a l'aire lliure, en instal·lacions esportives o en centres socials.
- ❖ Reforçar les polítiques preventives en matèria de conductes addictives, consum, suïcidi, violència de gènere i hàbits saludables.
- ❖ Fomentar la salut en l'adolescència i joventut.
- ❖ Promoure una vivència positiva i saludable de l'adolescència i joventut, afavorint l'adopció d'estils de vida saludables, evitant conductes de risc i incorporant una atenció efectiva de la salut sexual en aquest grup d'edat.
- ❖ Creació d'equipaments assistencials orientats a cura de menors.

#### ÀREA RESPONSABLE

Àrea de Benestar social (Joventut, Igualtat i Serveis Socials) i Àrea de Participació ciutadana

#### AGENTS IMPLICATS

- ❖ Altres departaments municipals: polítiques saludables, urbanisme, joventut, educació, serveis socials i esports.
- ❖ Col·lectius LGTBIQ+
- ❖ Grups informals de joves
- ❖ Associacions de veïns

#### BENEFICIARIS

Ciutadania col·lectiva Infantojuvenil

## ACTUACIONS

|          |   |
|----------|---|
| <b>1</b> | <p>Recuperació d'espais per a joves</p> <ul style="list-style-type: none"> <li>○ Identificació d'espais en desús dins de la ciutat, susceptibles de ser transformats i redissenyats.</li> <li>○ Organitzar juntament amb els Instituts de Secundària pròxims a l'espai en qüestió mapatges col·laboratius per a identificar els problemes o mancances que solen trobar a la ciutat quant als espais públics de trobada i disseny dels espais identificats.</li> </ul>   |
| <b>2</b> | <p>Rehabilitació i millora d'edificis per a activitats juvenils</p> <ul style="list-style-type: none"> <li>• Creació o remodelació d'espais existents, per a adequar centres socials destinats a joves en els barris de la ciutat.</li> </ul>   |
| <b>3</b> | <p>Instal·lacions esportives</p> <ul style="list-style-type: none"> <li>• Millora de les instal·lacions esportives com a espais d'oci recreatiu.</li> <li>• Creació d'espais saludables per a l'activitat física en els principals barris dirigit a la població juvenil vulnerable.</li> <li>• Ampliació de zones esportives amb les noves tendències demandades (per exemple, calistènia).</li> </ul>  |
| <b>4</b> | <p>Accés a l'esport</p> <ul style="list-style-type: none"> <li>• Donar facilitats de pagament en l'accés a l'esport (club), a les famílies amb menys recursos. En el cas que no puguin fer front al cost, que siga subvencionable.</li> </ul>   |
| <b>5</b> | <p>Promoció de l'esport en l'adolescència</p> <ul style="list-style-type: none"> <li>• Programa de foment d'entrenadors esportius al llarg de determinats espais del municipi on es concentra la població jove. Per exemple, en els espais de calistènia.</li> <li>• Desenvolupament de competicions esportives en els instituts i centres escolars.</li> </ul>   |
| <b>6</b> | <p>Oci saludable</p> <ul style="list-style-type: none"> <li>• Promoure estils de vida saludables a través d'activitats basades en els interessos expressats per l'adolescència.</li> <li>• Posar a la disposició de les persones joves iniciatives innovadores dirigint-se a elles a través de reunions amb representants de cada grup d'edat, des d'edats primerenques.</li> <li>• Fomentar la participació dels joves en activitats d'oci saludable de tipus cultural, educatiu, esportiu i de voluntariat de manera conjunta amb altres sectors.</li> </ul>  |
| <b>7</b> | <p>Polítiques preventives</p> <ul style="list-style-type: none"> <li>• Impartir formacions per a la prevenció: primers auxilis, gestió emocional (salut mental i atenció a la salut sexual) i violència de gènere.</li> <li>• Formació per a la prevenció del suïcidi en tots els àmbits sobretot amb aquelles persones que treballen amb xiquets/as i adolescents. Crear un sistema o protocol en xarxa per a facilitar la identificació i detecció d'aquesta mena de problemes.</li> <li>• Elaboració del Protocol municipal de Bullying.</li> <li>• Implementació del Pla absentisme escolar on es compta amb la participació dels cossos de seguretat com la Policia Local a través de la figura de l'agent tutor.</li> <li>• Realització de campanyes públiques de promoció d'hàbits saludables en els col·legis i instituts, orientats a les famílies.</li> </ul> |
| <b>8</b> | <p>Equipaments assistencials orientats a cura de menors</p> <ul style="list-style-type: none"> <li>• Construcció d'un Centre de Dia per a menors en situació de risc on s'atenga i tutoritze als alumnes amb absentisme escolar.</li> </ul>   |

## FONTS DE FINANÇAMENT

1. Pla de Recuperació, Transformació i Resiliència:
  - o Component 23: Noves polítiques públiques per a un mercat de treball dinàmic, resilient i inclusiu.
2. Ajudes associades:
  - o Convocatòria de les ajudes en matèria de projectes de desplegament del Pla de Salut de la Comunitat Valenciana en els seus municipis.
  - o Pla de finançament concertat amb les entitats locals de l'Institut Valencià de la Joventut .
  - o Pla d'Inversions de Diputació de València
3. Pressupostos municipals.

#### INDICADORS DE L'AGENDA URBANA

- 2.1.2. Percentatge de població pròxima als principals serveis bàsics.
- 2.1.3. Superfície d'edificis públics i instal·lacions municipals sobre els quals es realitzaran actuacions de millora de la qualitat i adequació a la demanda existent.
- 2.4.3. Superfície de sòl urbà subjecta a actuacions de recuperació, rehabilitació o millora.
- 6.1.1 Es troben adequadament identificats els entorns urbans que presenten un major grau de vulnerabilitat social, econòmica i ambiental?
- 6.1.2 Pressupost invertit en actuacions realitzades en barris vulnerables des del punt de vista social, econòmic o ambiental.
- 6.2.2. Es disposa d'un Pla o Estratègia que duga a terme protocols de detecció precoç de la vulnerabilitat/exclusió social?
- 6.2.3. Pressupost invertit en actuacions destinades a garantir la igualtat d'oportunitats des del punt de vista social, econòmic i ambiental.

PE  
8

## SAGUNT DINÀMIC, COMPETITIU I EMPRENEDOR

|                  |  |
|------------------|--|
| <b>Caràcter</b>  | <b>Formació/Governança/Planificació/</b> |
| <b>Prioritat</b> | <b>Mitjana</b>                           |
| <b>Termini</b>   | <b>Mitjà</b>                             |

### ALINEACIÓ ESTRATÈGICA

|  |      |      |      |      |      |      |      |      |      |       |       |       |       |       |       |       |       |       |       |       |       |       |       |
|--|------|------|------|------|------|------|------|------|------|-------|-------|-------|-------|-------|-------|-------|-------|-------|-------|-------|-------|-------|-------|
| <b>Objectius Agenda Urbana</b>         |      |      |      |      |      |      |      |      |      |       |       |       |       |       |       |       |       |       |       |       |       |       |       |
| <b>Eixos Estratègics</b>               | EE1  | EE2  | EE3  | EE4  | EE5  | EE6  | EE7  | EE8  | EE9  | EE10  |       |       |       |       |       |       |       |       |       |       |       |       |       |
| <b>Línies Estratègiques d'actuació</b> | LA 1 | LA 2 | LA 3 | LA 4 | LA 5 | LA 6 | LA 7 | LA 8 | LA 9 | LA 10 | LA 11 | LA 12 | LA 13 | LA 14 | LA 15 | LA 16 | LA 17 | LA 18 | LA 19 | LA 20 | LA 21 | LA 22 | LA 23 |

### DESCRIPCIÓ I OBJECTIUS

En els últims anys, Sagunt ha impulsat un procés de transformació cap a un nou model econòmic basat en el coneixement i la innovació que han tingut una especial incidència en el sector industrial, comercial i terciari.

Un dels aspectes més rellevants de l'economia local de Sagunt és la presència del sector industrial, a més de la implantació de la Gigafactoria de PowerCo en el Polígon industrial Parc Sagunt II. Aquest fet suposarà un desenvolupament econòmic, demogràfic i territorial, que ha d'anar acompanyat d'una planificació òptima que tinga en consideració els actuals reptes econòmics, socials i ambientals als quals s'enfronta la ciutat de Sagunt actualment.

A més d'això, aquest fet és una oportunitat per a potenciar les polítiques d'innovació, desenvolupament, empenedoria i digitalització, convertint a Sagunt en una ciutat amb un alt potencial per a constituir-se com un model de ciutat tecnològica en l'arc mediterrani.

La presència d'aquest ecosistema innovador i les limitacions existents en altres sectors de l'economia local (declivi de l'activitat primària, rebliment del sòl industrial i impossibilitat de creixement d'aquest, estacionalitat de l'activitat turística, etc..) converteixen la necessitat d'impulsar sectors i activitats d'alt valor afegit i de futur (sector tecnològic, economia platejada, etc...)

A causa del creixement territorial que es preveu a Sagunt, el comerç local té una gran rellevància des del punt de vista urbà, social, econòmic i generador d'ocupació. A més, presenta avantatges enfront d'altres formats comercials com la reinversió dels guanys en l'entorn més pròxim o la generació de cicles de distribució més curts, la qual cosa suposa un menor impacte ambiental i, per tant, un model de consum més responsable i ètic.

Els nous models i patrons de consum (comerç electrònic, oci virtual, demanda d'activitats d'oci complementàries a la compra, nous hàbits de compra...), la forta competència exercida pels centres comercials, la falta de relleu generacional en l'activitat, així com l'elevat cost dels locals comercials, constitueixen tots ells un enorme desafiament per a l'activitat comercial local.

Algunes de les actuacions que es plantegen a continuació en matèria de comerç, van orientades a la millora de l'ambient comercial tant des del punt de vista urbà (millora de l'espai urbà, embelliment urbà i adequació de carrers i voreres, pàrquings comercials, connectivitat, centres comercials oberts, etc.) com de l'impuls d'accions de promoció i màrqueting, modernització, i actualització de l'activitat evitant que cap comerç quede arrere en temes de digitalització.

Objectius del projecte:

- ❖ Impulsar l'economia local generant oportunitats d'ocupació.
- ❖ Fomentar l'emprenedoria innovadora i tecnològica.
- ❖ Impulsar i desenvolupar el talent a la ciutat en aquells àmbits que contribuïsqen a la diversificació de l'economia local.
- ❖ Generar espais atractius per a l'activitat econòmica i el comerç local i reservar espais per a la comercialització de productes locals.
- ❖ Revitalitzar els mercats locals de la ciutat de Sagunt i de Port de Sagunt.

#### ÀREA RESPONSABLE

Àrea d'economia i desenvolupament (Comerç i Mercats i Promoció Econòmica i Industrial)

#### AGENTS IMPLICATS

- ❖ Departament de Promoció econòmica en coordinació amb altres organismes públics i privats
- ❖ Altres departaments i àrees de l'Ajuntament de Sagunt.

#### BENEFICIARIS

Ciutadania, Sector econòmic i social.



**ACTUACIONS**

|          |  |
|----------|--|
| <b>1</b> | <p>Impuls al coneixement, l'emprenedoria i la innovació.</p> <p>1. Donar continuïtat al 'Fòrum Indústria' de Sagunt.</p> <p>En exercicis anteriors, l'Ajuntament de Sagunt va celebrar el 'Fòrum Indústria' generant un espai de posada en comú d'idees, projectes i diàleg entre els agents socials, les entitats industrials i les institucions.</p> <p>A causa del canvi que es produirà en els pròxims anys en el municipi és d'especial rellevància continuar amb la celebració d'aquests actes, que permeten ampliar coneixements, <b>**formentar</b> les bones pràctiques en aquest sector, així com generar una xarxa de contactes competitiva i pròxima entre els agents del municipi.</p> <p>2. Promoure un canal d'informació que siga referent en la cerca de professionals del sector tecnològic.</p> <p>Desenvolupament de programes formatius especialitzats en professions dels sectors competitius de Sagunt, fomentant les oportunitats labores entre els i les joves del municipi, així com d'altres col·lectius.</p> <p>Articular l'oferta formativa que existeix en l'entorn per a ajudar a trobar els recursos humans que necessita cada empresa.</p> <p>Visibilitzar a les empreses i als processos d'innovació que aquestes duen a terme.</p> <p>Realitzar un Programa d'emprenedoria per a la creació d'empreses amb base tecnològica.</p> <p>Orientar-se a la creació i al desenvolupament de talent tecnològic.</p> <p>3. Impulsar l'escola de programació.</p> <p>A causa de la necessitat actual i l'oportunitat que brinda l'economia digital en la qual estem immersos, els coneixements bàsics de programació són molt necessaris, tant per a qualsevol professional en l'empresa com per a les persones emprenedores. És per això que es planteja la formació bàsica de programació i llenguatge orientat a objectes, dirigida a persones sense coneixements previs de programació.</p> |
| <b>2</b> | <p>Millores en les àrees industrials i impuls de la inversió en sectors estratègics.</p> <p>1. Millora de l'entorn i modernització de les àrees industrials. Desenvolupament d'accions com ara:</p> <ul style="list-style-type: none"> <li>❖ Modernització de l'espai</li> <li>❖ Millores en la senyalística</li> <li>❖ Promoció de la mobilitat sostenible</li> <li>❖ Manteniment i actualització continuada de la pàgina web 'Sagunt empresarial'.</li> </ul> <p>2. Foment de la innovació i impuls de la innovació oberta en les empreses.</p> <ul style="list-style-type: none"> <li>❖ Promoure actuacions per al desenvolupament de la innovació a Sagunt.</li> </ul> <p>3. Programes per al foment de la transformació digital de l'empresa.</p> <ul style="list-style-type: none"> <li>❖ Impuls de formació de treballadors i directius per a fer front al canvi digital.</li> </ul> <p>4. Millora i reforç del 'Servei d'atenció a emprenedors'.</p>   |
| <b>4</b> | <p>Projecte de revitalització de l'activitat comercial en els barris amb escassa activitat comercial o abundant presència de locals buits.</p>   |
| <b>5</b> | <p>Dinamització i millora de la competitivitat dels mercats locals de la Ciutat de Sagunt i del Port de Sagunt.</p> <p>Rehabilitació i millora del mercat de Sagunt.</p> <ul style="list-style-type: none"> <li>❖ Rehabilitació, eficiència energètica i modernització de les infraestructures del mercat municipal.</li> <li>❖ Promoció de l'ocupació de llocs del mercat i diversificació d'aquestes (sector alimentari, de cures personals, tèxtil...)</li> <li>❖ Disposició d'una pàgina web competitiva on s'ofereix informació sobre el mercat, les parades existents i els productes que s'ofereixen.</li> <li>❖ Implementació de pràctiques circulars en el mercat i en les parades d'aquest.</li> <li>❖ Disposició d'àrees d'aportació per a la correcta separació dels residus generats.</li> </ul>  |

|   |   |
|---|---|
|   | <ul style="list-style-type: none"> <li>❖ Establiment d'una imatge corporativa del mercat.</li> <li>❖ Implementació de pràctiques circulars.</li> <li>❖ Elaboració d'un reglament de funcionament per als comerciants del mercat.</li> </ul> <p>Rehabilitació i millora del Port de Sagunt.</p> <ul style="list-style-type: none"> <li>❖ Rehabilitació, eficiència energètica i modernització de les infraestructures del mercat.</li> <li>❖ Millora dels espais urbans exteriors.</li> <li>❖ Intervenció en les porxadades de les façanes</li> <li>❖ Conversió en zona de vianants del tram de carrer situat en la part davantera del Mercat i disposició d'arbratge per al foment de zones d'ombres.</li> <li>❖ Adequació de la cartelleria i senyalística del mercat.</li> <li>❖ Estandardització de les dotacions i infraestructures de les parades del mercat (per exemple: tendals, rètols, lluminària LED...)</li> <li>❖ Formació dels comerciants en Digitalització bàsica, tècniques d'atenció al client, tècniques de venda i presentació del producte, imatge de l'establiment...</li> <li>❖ Promoció de l'economia circular en els llocs del mercat.</li> <li>❖ Dotacions per a la correcta separació dels residus generats.</li> <li>❖ Disposició d'una pàgina web competitiva on s'oferisca informació sobre el mercat, les parades existents i els productes que s'ofereixen.</li> <li>❖ Establiment d'una imatge corporativa del mercat.</li> <li>❖ Elaboració d'un reglament de funcionament per als comerciants del mercat.</li> </ul> |
| 6 | <p>Revitalització dels carrers comercials del municipi.</p> <ol style="list-style-type: none"> <li>1. Revitalització del Carrer Horts.</li> <li>2. Revitalització de la <b>**Camí Real</b>.</li> <li>3. Revitalització de la Plaça del Sol.</li> </ol>  |

## FONTS DE FINANÇAMENT

1. Pla de Recuperació, Transformació i Resiliència:
  - ❖ Component 13: Impuls a la pime.
  - ❖ Component 17: Reforma institucional i enfortiment de les capacitats del sistema nacional de ciència, tecnologia i innovació.
  - ❖ Component 19: Pla Nacional de Competències Digitals.
  - ❖ Component 20: Pla estratègic d'impuls a la Formació Professional.
  - ❖ Component 23: Noves polítiques públiques per al mercat de treball dinàmic, resiliència i inclusiu.
2. Ajudes associades:
  - ❖ Ajudes IVACE- Modernització dels polígons industrials.
  - ❖ Ajudes per al suport a mercats, zones urbanes comercials, comerç no sedentari i canals curts de comercialització, finançats pels fons europeus Next Generation EU.
  - ❖ Programa de Plans De Sostenibilitat Turística en Destins (PSTD) finançats pels fons europeus Next Generation EU. Contempla accions dirigides al comerç local com a Ajudes per a l'enfortiment de l'activitat comercial en zones turístiques.
3. Pressupostos municipals.

## INDICADORS DE L'AGENDA URBANA

7.1.1. Es disposa de plans de millora de l'economia i competitivitat local, o instruments equivalents, que arpleguen actuacions en matèria d'ocupació i activitat econòmica?

7.1.2. Pressupost de les actuacions previstes per a la dinamització del comerç i indústria local i d'impuls de l'activitat turística sostenible.

7.2.1. Es disposa de plans específics de reactivació econòmica i innovació en l'àmbit del turisme sostenible, comerç i indústria a la ciutat o àrea urbana?

7.2.2. Nombre de visitants atrets pels actius de patrimoni cultural, natural i paisatgístic.

9.1.1. Es disposa d'un pla o estratègia local per a avançar en un model urbà intel·ligent?

9.1.2. Nombre d'usuaris que estan coberts per un determinat servei públic electrònic de Smart Cities.

10.4.2. Nombre de persones beneficiàries d'activitats de formació i sensibilització en les matèries incloses en l'agenda urbana.

**PE  
9**

## CAP A UN MODEL TURÍSTIC EXCEL·LENT, SOSTENIBLE, INTEL·LIGENT I DIVERSIFICAT

|                  |                                 |
|------------------|---------------------------------|
| <b>Caràcter</b>  | <b>Planificació/Finançament</b> |
| <b>Prioritat</b> | <b>Alta</b>                     |
| <b>Termini</b>   | <b>Llarg</b>                    |

### ALINEACIÓ ESTRATÈGICA

|  |      |      |      |      |      |      |      |      |      |       |       |       |       |       |       |       |       |       |       |       |       |       |       |
|--|------|------|------|------|------|------|------|------|------|-------|-------|-------|-------|-------|-------|-------|-------|-------|-------|-------|-------|-------|-------|
| <b>Objectius Agenda Urbana</b>         |      |      |      |      |      |      |      |      |      |       |       |       |       |       |       |       |       |       |       |       |       |       |       |
| <b>Eixos Estratègics</b>               | EE 1 | EE 2 | EE 3 | EE 4 | EE 5 | EE 6 | EE 7 | EE 8 | EE 9 | EE 10 |       |       |       |       |       |       |       |       |       |       |       |       |       |
| <b>Línies Estratègiques d'actuació</b> | LA 1 | LA 2 | LA 3 | LA 4 | LA 5 | LA 6 | LA 7 | LA 8 | LA 9 | LA 10 | LA 11 | LA 12 | LA 13 | LA 14 | LA 15 | LA 16 | LA 17 | LA 18 | LA 19 | LA 20 | LA 21 | LA 22 | LA 23 |

### DESCRIPCIÓ I OBJECTIUS

L'activitat turística es manifesta com una oportunitat estratègica de primera magnitud per a la promoció econòmica local. Combina dinàmicament recursos endògens i exògens, que correctament integrats ofereixen un catàleg de beneficis socials, econòmics, ambientals i culturals. La ciutat de Sagunt posseeix un indubtable atractiu turístic amb recursos naturals, patrimoni històric i cultural i una rica gastronomia.

Amb l'elaboració del Pla Estratègic de Destinació Turística Intel·ligent (PDTI) i del Pla de Sostenibilitat Turística, s'han impulsat programes i actuacions en els diversos àmbits que afecten el turisme, i que conformaran el següent projecte estratègic (PE) que té com a objectiu avançar cap a un model turístic excel·lent, sostenible, intel·ligent i diversificat.

Els programes que es desenvoluparan en el següent PE, s'estableixen en actitud de Sostenibilitat Turística del municipi de Sagunt.

Objectius del projecte:

- ❖ Fomentar una governança participativa, eficaç i competitiva en la gestió turística.
- ❖ Generar una oferta de productes turístics diversificada, sostenible i amb capacitat de competir en l'entorn turístic actual
- ❖ Desestacionalitzar el destí, fomentant el patrimoni històric, cultural i industrial de la ciutat de Sagunt.

- ❖ Minimització d'impactes de l'activitat turística en el territori i realització d'una gestió turística sostenible i ètica en el municipi.
- ❖ Assegurar l'accés universal de totes les persones a l'entorn, al transport, a les instal·lacions i als serveis turístics.

#### ÀREA RESPONSABLE

Àrea de Turisme.

#### AGENTS IMPLICATS

- ❖ Altres departaments municipals: urbanisme, promoció econòmica, patrimoni, medi natural, cultura festiva, cultura i esports.
- ❖ Oficina de Projectes Europeus.
- ❖ Associacions d'empresaris de l'hostaleria.
- ❖ Associacions culturals, esportives, educatives, comercials entre altres.

#### BENEFICIARIS

Ciutadania, Sector econòmic i social.

## ACTUACIONS

| A  | PLA DE SOSTENIBILITAT TURÍSTICA DE SAGUNT   |
|----|---|
| 1  | Posada en marxa del Pla d'Acció pel Clima i l'Energia Sostenible (PACES)            |
| 2  | Restauració paisatgística autòctona a l'entorn del port.                            |
| 3  | Punts de recollida selectiva al Grau Vell i punts d'interès turístic                |
| 4  | Prevenió d'incendis: execució del Pla Local de Prevenió d'Incendis Forestals        |
| 5  | Adequació sendes ciclables i per als vianants de Sagunt                             |
| 6  | Instal·lació de panells solars en edificis públics.                                 |
| 7  | Mobilització de fluxos turístics de manera sostenible                               |
| 8  | Recreació virtual i/o digital del patrimoni historicoartístic                       |
| 9  | Campanyes de promoció digital   |
| 10 | Creació d'infraestructura per a un espai immersiu situat en punt d'interès turístic |
| 11 | Centre d'Interpretació de Sagunt i el Grau Vell                                     |
| 12 | Estudi de viabilitat del producte MICE  |
| 13 | Campanyes de comunicació i sensibilització del PSTD                                 |
| 14 | Estudi de repercussió del PSTD  |

## FONTS DE FINANÇAMENT

Pla de Recuperació, Transformació i Resiliència:

- Component 4: Conservació i restauració d'ecosistemes i la seua biodiversitat.
- Component 5: Preservació de litoral i recursos hídrics.
- Component 6: Mobilitat sostenible, segura i connectada.
- Component 14: Pla de modernització i competitivitat del sector turístic.
- Component 16: Estratègia Nacional d'Intel·ligència Artificial.
- Component 19: Pla Nacional de Competències Digitals (digital skills).

2. Ajudes associades:

- Programa de Plans De Sostenibilitat Turística en Destins (PSTD) finançats pels fons europeus Next Generation EU (Programa Extraordinari: 2021, 2022 i 2023).
- Convocatòria d'ajudes per a la dinamització del Patrimoni Històric del Ministeri d'Indústria, Comerç i Turisme.
- Convocatòria de Zones comercials d'Afluència Turística 2023 del Ministeri d'Indústria, Comerç i Turisme.

3. Pressupostos municipals.

## INDICADORS DE L'AGENDA URBANA

- 1.2.1. Es disposa d'un Pla de gestió municipal del patrimoni natural i cultural, o instrument equivalent, per a assegurar la seua adequada conservació i posada en valor?
- 1.2.2. Pressupost de les actuacions previstes de millora i/o conservació del patrimoni natural i cultural, incloent aquelles encaminades a la millora de la connexió urbana-rural.
- 1.2.3. Superfície d'edificis o llocs pertanyents al patrimoni cultural rehabilitats o millorats.
- 1.3.1. S'ha realitzat una planificació del desenvolupament en xarxa i de la connectivitat de les infraestructures verdes i blaves amb el context natural?
- 2.1.1. S'han incorporat en els instruments d'ordenació criteris que milloren la compacitat i l'equilibri urbà a la ciutat consolidada i en els nous desenvolupaments?
- 2.3.1. Es disposa d'un pla de millora de l'espai públic, que identifique els problemes i programe actuacions per a garantir l'accessibilitat universal i la reducció del soroll?
- 2.3.2. Superfície de sòl destinat a espais públics urbanitzats, sobre les quals es realitzaran actuacions de millora de l'accessibilitat i eliminació de barreres arquitectòniques.
- 2.3.3. Superfície de sòl destinat a espais públics en els quals es duren a terme actuacions per a la reducció del soroll i millorar el confort acústic.
- 3.3.1. Es disposa d'algun pla o estratègia per a la millora de la resiliència de les ciutats davant situacions adverses i la reducció de danys?
- 7.1.1. Es disposa de plans de millora de l'economia i competitivitat local, o instruments equivalents, que arrepleguen actuacions en matèria d'ocupació i activitat econòmica?
- 7.1.2. Pressupost de les actuacions previstes per a la dinamització del comerç i indústria local i d'impuls de l'activitat turística sostenible.
- 7.2.1. Es disposa de plans específics de reactivació econòmica i innovació en l'àmbit del turisme sostenible, comerç i indústria a la ciutat o àrea urbana?
- 7.2.2. Nombre de visitants atrets pels actius de patrimoni cultural, natural i paisatgístic.
- 9.1.1. Es disposa d'un pla o estratègia local per a avançar en un model urbà intel·ligent?
- 9.1.2. Nombre d'usuaris que estan coberts per un determinat servei públic electrònic de Smart Cities.

**PE  
10**

**TRANSFORMACIÓ DIGITAL URBANA- DIGITALITZACIÓ I SMART CITY**

|                  |                                 |
|------------------|---------------------------------|
| <b>Caràcter</b>  | <b>Planificació/Finançament</b> |
| <b>Prioritat</b> | <b>Alta</b>                     |
| <b>Termini</b>   | <b>Llarg</b>                    |

**ALINEACIÓ ESTRATÈGICA**

|  |             |            |            |            |            |            |            |            |            |       |       |       |
|--|-------------|------------|------------|------------|------------|------------|------------|------------|------------|-------|-------|-------|
| <b>Objectius Agenda Urbana</b>         |             |            |            |            |            |            |            |            |            |       |       |       |
|  |             |            |            |            |            |            |            |            |            |       |       |       |
| <b>Eixos Estratègics</b>               | <b>EE1</b>  | <b>EE2</b> | <b>EE3</b> | <b>EE4</b> | <b>EE5</b> | <b>EE6</b> | <b>EE7</b> | <b>EE8</b> | <b>EE9</b> |       |       |       |
|  | <b>EE10</b> |            |            |            |            |            |            |            |            |       |       |       |
| <b>Línies Estratègiques d'actuació</b> | LA 1        | LA 2       | LA 3       | LA 4       | LA 5       | LA 6       | LA 7       | LA 8       | LA 9       | LA 10 | LA 11 | LA 12 |
|  | LA 13       | LA 14      | LA 15      | LA 16      | LA 17      | LA 18      | LA 19      | LA 20      | LA 21      | LA 22 | LA 23 |       |

**DESCRIPCIÓ I OBJECTIUS**

Sagunt aposta per la innovació i la tecnologia, per a la millora competitiva dels seus sectors econòmics i l'eficiència en el seu territori. Des de fa anys, ve utilitzant les tecnologies de la informació i les comunicacions (TICS) amb l'objectiu de millorar la qualitat de vida de la seua ciutadania, tot això amb la intenció d'aconseguir un desenvolupament sostenible (econòmic, social i ambiental).

Des de l'Ajuntament s'estan realitzant projectes que integren, de forma estructurada, plans estratègics municipals (com el Pla de mobilitat urbana sostenible, el Pla d'ordenació urbana, el Pla acústic municipal, el Pla estratègic de destinació turística intel·ligent o el Pla de Sostenibilitat turística) amb la finalitat de constituir-se com una Ciutat Intel·ligent.

Totes les actuacions plantejades contempen la digitalització i l'aplicació de la tecnologia com a factors clau en el procés de transformació Smart del municipi, i que comporten l'harmonització de múltiples àmbits com són el medi ambient, sanitat, turisme, urbanisme, administració, seguretat, etc.

L'objectiu és definir el Pla d'actuació, "el full de ruta", que permeta a l'Ajuntament avançar cap a un model de "Ciutat intel·ligent" o "Smart City" que projecte el seu desenvolupament de manera sostenible i eficient



mitjançant l'ús de les dades i la tecnologia, situant a la ciutadania en el focus de l'acció, per a millorar la qualitat de vida de les persones que l'habiten.

Realitzar una gestió territorial sostenible: Realitzar un consum racional i responsable dels recursos, i el desenvolupament d'una economia circular per a projectar un creixement sostenible des de la lògica de l'equilibri territorial i proporcionat, entre els diferents sectors de la població.

#### ÀREA RESPONSABLE

SMIC amb els departaments de Turisme, Urbanisme, Mobilitat, Serveis Bàsics, Patrimoni, Medi natural, Esports, Educació i Cultura entre altres.

#### AGENTS IMPLICATS

- ❖ Altres departaments municipals.
- ❖ Oficina de Projectes Europeus
- ❖ Ciutadania
- ❖ Sector empresarial
- ❖ Sector turístic

#### BENEFICIARIS

Ciutadania, sector econòmic i social.

## ACTUACIONS

|   |   |
|---|---|
| 1 | Orientar l'acció a la Ciutadania: Focalitzar a les persones en el centre de l'estratègia.   |
| 2 | Desenvolupar les Infraestructures TIC necessàries per a aprofitar la informació existent (Data i IA):   |
| 3 | Enfocament de gestió interna municipal global: Passar d'un enfocament "sectorial", amb actuacions aïllades en determinats serveis urbans i a la població, a un enfocament global del procés, on es done abast a totes les àrees.  |
| 4 | Digitalitzar i modernitzar els serveis a la ciutadania: aconseguir una major agilitat en els serveis, més accessibles des de qualsevol lloc, amb menys càrregues administratives i un consum responsable dels recursos.   |
| 5 | Millora de serveis gràcies a la digitalització d'aquests.   |
| 6 | Reducció del consum dels recursos naturals i energètics municipals.   |
| 7 | <p>Altres actuacions relacionades:</p> <ul style="list-style-type: none"> <li>❖ Ciutat connectada, compacta i equilibrada</li> <li>❖ Ciutat climàticament neutra, alineada amb l'Agenda 2030</li> <li>❖ Impuls del pensament científic, i creació de talent innovador</li> <li>❖ Aposta pels recursos endògens- Destinació Turística Intel·ligent (DTI)</li> <li>❖ Administració àgil per a la ciutadania</li> <li>❖ Ciutat atractiva per a la inversió impulsada per un sector empresarial innovador i generador d'ocupació</li> </ul> |
| 8 | Desenvolupament de l'App Sagunt Smart City. Es proposa la creació d'una aplicació informàtica que integre la informació de tots els serveis, activitats, programes, atenció ciutadana i que a més permeta, la sol·licitud de cita prèvia o la realització de tràmits, entre altres.   |

## FONTS DE FINANÇAMENT

1. Pla de Recuperació, Transformació i Resiliència:
  - ❖ Component 11: Modernització de les Administracions públiques.
  - ❖ Component 15: Connectivitat Digital, impuls de la ciberseguretat i desplegament del 5G.
  - ❖ Component 16: Estratègia Nacional d'Intel·ligència Artificial.
  - ❖ Component 19: Pla Nacional de Competències Digitals (digital skills).
2. Programa Marc d'investigació i Horitzó Europa.
3. Ajudes associades:
  - Finançament associat al Pla de Recuperació, Transformació i Resiliència.
  - Subvencions Smart Cities de la Diputació de València.
  - Ajudes per a l'enfortiment de l'activitat comercial en zones turístiques on es reflecteixen actuacions Smart.
  - Programa de Plans De Sostenibilitat Turística en Destins (PSTD) finançats pels fons europeus Next Generation EU.
4. Pressupostos municipals

## INDICADORS DE L'AGENDA URBANA

4.1.2. Consum d'energia per l'edificació, infraestructures i serveis públics.

4.2.2. Percentatge d'autosuficiència hídrica.

5.1.2. Distribució modal dels viatges (tots els motius) en l'àrea urbana.

5.2.3. Nombre de viatges en transport públic.

7.1.1. Es disposa de plans de millora de l'economia i competitivitat local, o instruments equivalents, que arpleguen actuacions en matèria d'ocupació i activitat econòmica?

7.1.2. Pressupost de les actuacions previstes per a la dinamització del comerç i indústria local i d'impuls de l'activitat turística sostenible.

7.2.1. Es disposa de plans específics de reactivació econòmica i innovació en l'àmbit del turisme sostenible, comerç i indústria a la ciutat o àrea urbana?


7.2.2. Nombre de visitants atrets pels actius de patrimoni cultural, natural i paisatgístic.

9.1.1. Es disposa d'un pla o estratègia local per a avançar en un model urbà intel·ligent?

9.1.2. Nombre d'usuaris que estan coberts per un determinat servei públic electrònic de Smart Cities.

9.2.1. S'han incorporat criteris per a millorar els serveis d'administració electrònica i reduir la bretxa digital?

9.2.2. Percentatge de tràmits i gestions a través d'internet d'empreses i ciutadans.



# Agenda Urbana 2030 de Sagunt

## **FASE IV. DISSENY DEL SISTEMA DE SEGUIMENT I AVALUACIÓ**



Ayuntamiento de Sagunto

## Índex de continguts

|   |          |
|---|----------|
| <b>1. DISSENY DEL SISTEMA DE GOVERNANÇA, SEGUIMENT I AVALUACIÓ.....</b>                   | <b>3</b> |
| <b>1.1. SISTEMA DE GOVERNANÇA, SEGUIMENT I CONTROL DE L'AGENDA URBANA DE SAGUNT .....</b> | <b>3</b> |
| <b>1.2. INDICADORS DE SEGUIMENT I AVALUACIÓ.....</b>                                      | <b>4</b> |
| Indicadors Eix estratègic 1. Territori, paisatge i biodiversitat.....                     | 5        |
| Indicadors Eix estratègic 2. Model de ciutat .....  | 7        |
| Indicadors Eix estratègic 3. Canvi Climàtic .....   | 11       |
| Indicadors Eix estratègic 4. Gestió Sostenible i Economia Circular .....                  | 13       |
| Indicadors Eix estratègic 5. Mobilitat Sostenible .....                                   | 15       |
| Indicadors Eix estratègic 7. Economia Urbana.....   | 18       |
| Indicadors Eix estratègic 8. Accés a l'habitatge.....                                     | 19       |
| Indicadors Eix estratègic 9. Liderar i fomentar la innovació digital .....                | 20       |
| Indicadors Eix estratègic 10. Millorar els Instruments d'Intervenció i la Governança..... | 21       |

# 1. DISSENY DEL SISTEMA DE GOVERNANÇA, SEGUIMENT I AVALUACIÓ

## 1.1. SISTEMA DE GOVERNANÇA, SEGUIMENT I CONTROL DE L'AGENDA URBANA DE SAGUNT

L'òptim desenvolupament i la consecució dels objectius definits en l'Agenda Urbana de Sagunt requereix del disseny d'un sistema i una estructura de governança, seguiment i control a l'efecte d'assegurar la màxima implicació de totes les àrees i departaments de l'entitat local i que permeti a més la participació de la ciutadania a fi de fer-los partícips en el procés de revisió de Pla.

El lideratge de la AUS ho exercirà la Junta de Govern Local que es recolzarà en l'equip tècnic del propi Ajuntament, fomentant alhora la participació pública dels i les ciutadanes de Sagunt.

La **participació ciutadana** i la coordinació horitzontal del pla es consideren principis clau, habilitant mecanismes que permeten i faciliten aqueixa participació (fòrums, xarxes socials, qüestionaris, enquestes ciutadanes, etc.), donant continuïtat als agents i col·lectius implicats en el procés de disseny i permetent sistemes de col·laboració més estables en les fases d'implementació i avaluació, de manera que s'afavorisca l'apropiació del pla per part de la ciutadania, sota un model de governança participativa basada en el principi de corresponsabilitat.

Quant a l'avaluació, es preveu realitzar una **avaluació contínua** que permet valorar l'evolució i consecució d'objectius del pla i detectar de manera primerenca possibles desviacions. Donat el caràcter del pla es preveu una revisió del mateix a fi de valorar el grau de consecució i incorporar noves prioritats, actuacions i inversions.

## 1.2. INDICADORS DE SEGUIMENT I AVALUACIÓ

L'objecte fonamental plantejat en la definició del conjunt d'indicadors proposats per al seguiment i avaluació de l'Agenda Urbana de Sagunt (AUS) és la seua adaptació a la situació de partida i al context local, partint per a això d'un procés d'avaluació que servisqui per a establir el grau de millora que es pretén aconseguir amb les mesures i accions programades en el Pla d'Acció.

El disseny del sistema d'indicadors de l'Agenda Urbana de Sagunt (AUS) ha cercat la màxima compatibilitat i coordinació amb els indicadors que estableix l'Agenda Urbana Espanyola, estant aquests adaptats i vinculats al conjunt d'indicadors establerts per Nacions Unides per a avaluar el compliment del Objectiu de Desenvolupament Sostenible (ODS) número 11: "Aconseguir que les ciutats i els assentaments humans siguin inclusius, segurs, resilients i sostenibles".

Assenyalar així mateix que es distingeixen **dues tipologies d'indicadors**: els **qualitatius**, que són aquells que permeten identificar les mesures i actuacions que s'han dut a terme, o es té previst desenvolupar en els pròxims anys en la matèria corresponent i els **quantitatius** que seran dades objectives (superfície, pressupost, etc.), calculats o estimats a partir d'informació quantitativa disponible.

Es recomana que el sistema d'indicadors haurà de ser revisat i actualitzat anualment per l'equip de seguiment i avaluació de la AUS.

A continuació, se detallen els indicadors proposats per a cadascun dels Eixos Estratègics de l'Agenda Urbana de Sagunt (AUS).

**Indicadors Eix estratègic 1. Territori, paisatge i biodiversitat**

| N.º                 | OBJECTIU ESPECÍFIC AUE | INDICADOR   | UNITAT DE MESURA | TENDÈNCIA DESITJADA | FONT   | ODS   |
|---------------------|------------------------|---|------------------|---------------------|--|---|
| <b>QUANTITATIUS</b> |                        |   |                  |                     |  |   |
| 1                   | 1.1                    | Correlació entre urbanització de sòl, dinàmica demogràfica, ocupació i activitats econòmiques.  | %                |                     | Sistema d'Informació sobre Ocupació del Sòl d'Espanya (SIOSE) de l'Institut Geogràfic Nacional (IGN), Sistema d'Informació Urbana (SIU) del Ministeri de Foment, Cadastre. | ODS 2 (2.4.)<br>ODS 6 (6.6.)<br>ODS 11 (11.3, 11.4. i 11.a)<br>ODS 14 (14.1., 14.2. i 14.5)<br>ODS 15 (15.1, 15.2, 15.3, 15.4, 15.5, 15.9, 15.a i 15.b) |
| 2                   | 1.1                    | Pressupost de les actuacions previstes de foment de l'activitat agrícola, ramadera i de desenvolupament rural sostenible en el sòl preservat de la transformació urbanística. | €                |                     | Ajuntament de Sagunt   |   |
| 3                   | 1.2.                   | Pressupost de les actuacions de millora i/o conservació del patrimoni natural i cultural, incloent aquelles encaminades a la millora de la connexió urbana-rural              | €                | ASCENDENT           | Ajuntament de Sagunt   |   |
| 4                   | 1.2.                   | Superfície d'edificis o llocs pertanyents al patrimoni cultural rehabilitats o millorats  | m <sup>2</sup>   | ASCENDENT           | Ajuntament de Sagunt   |   |



|                    |      |   |                |           |                      |   |
|--------------------|------|---|----------------|-----------|----------------------|---|
| 5                  | 1.3. | Superfície de sòl destinat a infraestructures verdes urbanes sobre les quals es realitzaran actuacions de recuperació, millora, i interconnexió per al seu funcionament en xarxa. | m <sup>2</sup> | ASCENDENT | Ajuntament de Sagunt |   |
| <b>QUALITATIUS</b> |      |   |                |           |                      |   |
| 6                  | 1.1. | Incorporació en els instruments d'ordenació territorial i urbanística criteris per a assegurar l'ús racional del sòl que atenga el principi de desenvolupament sostenible         | Sí / No        |           | Ajuntament Sagunt    | ODS 2 (2.4.)<br>ODS 6 (6.6.)<br>ODS 11 (11.3, 11.4. i 11.a)<br>ODS 14 (14.1., 14.2. i 14.5)<br>ODS 15 (15.1, 15.2, 15.3, 15.4, 15.5, 15.9, 15.a i 15.b) |
| 7                  | 1.2. | Existència d'un Pla de gestió municipal del patrimoni natural i cultural, o instrument equivalent, per a assegurar la seua adequada conservació i posada en valor                 | Sí / No        |           | Ajuntament Sagunt    |   |
| 8                  | 1.3. | Existència d'una planificació del desenvolupament en xarxa i de la connectivitat de les infraestructures verdes i blaves amb el context natural                                   | Sí / No        |           | Ajuntament Sagunt    |   |

**Indicadors Eix estratègic 2. Model de ciutat**

| Nº                  | OBJECTIU ESPECÍFIC AUE | INDICADOR  | UNITAT DE MESURA | TENDÈNCIA DESITJADA | FONT                 | ODS  |
|---------------------|------------------------|--|------------------|---------------------|----------------------|--|
| <b>QUANTITATIUS</b> |                        |  |                  |                     |                      |  |
| 1                   | 2.1.                   | Percentatge de població pròxima als principals serveis bàsics educatius. Habitants que viuen prop d'un centre educatiu (a menys de 300 m. de distància per a educació infantil i primària i a menys de 500 m. per a secundària) / Núm. total d'habitants X 100 | %                | ASCENDENT           | Ajuntament de Sagunt | ODS 1 (1.4)<br>ODS 4 (4.2.)<br>ODS 11 (11.1., 11.3. i 11.7.) |
| 2                   | 2.1.                   | Percentatge de població pròxima als principals serveis bàsics sanitaris. Habitants que viuen prop d'un centre sanitari (a menys de 500 m. de distància per a centres de salut i a menys de 1000 m. per a hospitals) / Núm. total d'habitants X 100             | %                | ASCENDENT           | Ajuntament de Sagunt |  |
| 3                   | 2.1.                   | Percentatge de població pròxima als principals serveis bàsics esportius. Habitants que viuen prop d'un equipament esportiu d'ús públic (a menys de 500 m. de distància) / Núm. total d'habitants X 100   | %                | ASCENDENT           | Ajuntament de Sagunt |  |

|   |      |   |                |           |                      |
|---|------|---|----------------|-----------|----------------------|
| 4 | 2.1. | Percentatge de població pròxima als principals serveis bàsics culturals. Habitants que viuen prop d'un centre cultural (a menys de 500 m. de distància de biblioteques públiques, museus i altres centres culturals) / Núm. total d'habitants X 100 | %              | ASCENDENT | Ajuntament de Sagunt |
| 5 | 2.1. | Superfície d'edificis públics i instal·lacions municipals sobre la qual s'han realitzat actuacions de millora de la qualitat i adequació a la demanda existent  | m <sup>2</sup> | ASCENDENT | Ajuntament de Sagunt |
| 6 | 2.2. | Superfície de sòl urbà sobre la qual s'han realitzat actuacions de millora i readequació dels usos, per a afavorir la proximitat i la diversitat d'usos a la ciutat   | m <sup>2</sup> | ASCENDENT | Ajuntament de Sagunt |
| 7 | 2.3. | Superfície de sòl destinat a espais públics urbanitzats sobre la qual s'han realitzat actuacions de millora de l'accessibilitat i eliminació de barres arquitectòniques   | m <sup>2</sup> | ASCENDENT | Ajuntament de Sagunt |
| 8 | 2.3. | Superfície de sòl destinat a espais públics sobre la qual s'han realitzat actuacions per a la reducció del soroll i millorar el confort acústic   | m <sup>2</sup> | ASCENDENT | Ajuntament de Sagunt |

|                    |      |   |                |           |                      |   |
|--------------------|------|---|----------------|-----------|----------------------|---|
| 9                  | 2.4. | Percentatge de població pròxima a zones verdes urbanes o àrees d'esplai: Habitants que viuen prop d'una zona urbana (a menys de 300 m. de distància per a àrees inferiors a 1.000 m <sup>2</sup> , a menys de 500 m. per a àrees inferiors a 5.000 m <sup>2</sup> i a menys de 900 m. per a àrees inferiors a 1 ha ) / Núm. total d'habitants X 100 | %              | ASCENDENT | Ajuntament de Sagunt |   |
| 10                 | 2.4. | Superfície de sòl urbà subjecta a actuacions de recuperació, rehabilitació o millora  | ha.            | ASCENDENT | Ajuntament de Sagunt |   |
| 11                 | 2.5. | Pressupost de les actuacions de regeneració urbana previstes en barris vulnerables des del punt de vista social, econòmic o ambiental   | €              | ASCENDENT | Ajuntament de Sagunt |   |
| 12                 | 2.5. | Pressupost de les actuacions en matèria de rehabilitació urbana acollides plans públics d'habitatge   | €              | ASCENDENT | Ajuntament de Sagunt |   |
| 13                 | 2.6. | Superfície d'edificis subjectes a actuacions de rehabilitació   | m <sup>2</sup> | ASCENDENT | Ajuntament de Sagunt |   |
| 14                 | 2.6. | Nombre d'habitatges subjectes a actuacions de rehabilitació   | núm            | ASCENDENT | Ajuntament de Sagunt |   |
| <b>QUALITATIUS</b> |      |   |                |           |                      |   |
| 15                 | 2.1. | Incorporació en els instruments d'ordenació de criteris que milloren la compacitat i l'equilibri urbà a la ciutat consolidada i en els nous desenvolupaments  | Sí / No        |           | Ajuntament de Sagunt | ODS 1 (1.4)<br>ODS 4 (4.2.)<br>ODS 11 (11.1, 11.3. i 11.7.) |

|    |      |  |         |  |                      |
|----|------|--|---------|--|----------------------|
| 16 | 2.2. | Incorporació en els instruments d'ordenació criteris que milloren la complexitat funcional i la mescla d'usos a la ciutat consolidada i en els nous desenvolupaments | Sí / No |  | Ajuntament de Sagunt |
| 17 | 2.3. | Pla de millora de l'espai públic, que identifiqui els problemes i programi actuacions per a garantir l'accessibilitat universal                                      | Sí / No |  | Ajuntament de Sagunt |
| 18 | 2.3. | Pla de millora de l'espai públic, que identifiqui els problemes i programi actuacions per a garantir la reducció del soroll  | Sí / No |  | Ajuntament de Sagunt |
| 19 | 2.4. | Plans de millora de la qualitat del medi ambient urbà orientats a la millora de les zones verdes urbanes i a la reducció de la contaminació                          | Sí / No |  | Ajuntament de Sagunt |
| 20 | 2.5. | Pla de regeneració urbana de barris, que incorpori actuacions de millora social, econòmica i ambiental   | Sí / No |  | Ajuntament de Sagunt |
| 21 | 2.6. | Pla de rehabilitació dels edificis   | Sí / No |  | Ajuntament de Sagunt |

### Indicadors Eix estratègic 3. Canvi Climàtic

| Nº                  | OBJECTIU ESPECÍFIC AUE | INDICADOR   | UNITAT DE MESURA | TENDÈNCIA DESITJADA | FONT  | ODS  |
|---------------------|------------------------|---|------------------|---------------------|---|--|
| <b>QUANTITATIUS</b> |                        |   |                  |                     |   |  |
| 1                   | 3.1.                   | Superfície de sòl urbà en la qual es preveu realitzar actuacions de millora o prevenció de riscos naturals (incendi, inundació, pluges torrencials, lliscament de terres, sequera, risc sísmic, etc.) | m <sup>2</sup>   | ASCENDENT           | Ajuntament de Sagunt  | ODS 1 (1.5.)<br>ODS 3 (3.9)<br>ODS 7 (7.1., 7.2. i 7.3.)<br>ODS 11 (11.5, 11.6. i 11.b)<br>ODS 13 (13.1., 13.2 i 13.3) |
| 2                   | 3.2.                   | Reducció anual estimada de gasos efecte d'hivernacle (GEI)  | %                | DESCENDENT          | Ajuntament de Sagunt / PAUS   |  |
| 3                   | 3.2.                   | Nombre de dies en què se superen els límits de qualitat de l'aire   | núm              | DESCENDENT          | Xarxa Valenciana de Vigilància i Control de la Contaminació Atmosfèrica |  |

|                    |      |  |                |           |                        |   |
|--------------------|------|--|----------------|-----------|------------------------|---|
| 4                  | 3.3. | Superfície de sòl urbà en la qual es preveuen realitzar actuacions de millora o creació de zones verdes i/o espais oberts basats en models autòctons i criteris bioclimàtics | m <sup>2</sup> | ASCENDENT | Ajuntament de Sagunt   |   |
| <b>QUALITATIUS</b> |      |  |                |           |                        |   |
| 5                  | 3.1. | Pla específic d'adaptació al canvi climàtic  | Sí / No        | -         | Ajuntament de Sagunt   |   |
| 6                  | 3.1. | Pla d'Actuació Municipal davant riscos naturals (PAMRI)  | Sí / No        | -         | Ajuntament de Sagunt   | ODS 1 (1.5.)<br>ODS 3 (3.9)<br>ODS 7 (7.1., 7.2. i 7.3.)  |
| 7                  | 3.2. | Pla o estratègia de qualitat de l'aire   | Sí / No        | -         | Ajuntament de Sagunt   | ODS 11 (11.5, 11.6. i 11.b)<br>ODS 13 (ODS 1 (1.5.)<br>ODS 3 (3.9)<br>ODS 7 (7.1., 7.2. i 7.3.) |
| 8                  | 3.3. | Pla de resiliència enfront del canvi climàtic i protocols d'actuació davant possibles crisis   | Sí / No        | -         | **Ajuntament de Sagunt | ODS 11 (11.5, 11.6. i 11.b)<br>**ODS 13 (13.1., 13.2 i 13.3                                     |

**Indicadors Eix estratègic 4. Gestió Sostenible i Economia Circular**

| Nº                  | OBJECTIU ESPECÍFIC AUE | INDICADOR   | UNITAT DE MESURA | TENDÈNCIA DESITJADA | FONT  | ODS  |
|---------------------|------------------------|---|------------------|---------------------|---|--|
| <b>QUANTITATIUS</b> |                        |   |                  |                     |   |  |
| 2                   | 4.1.                   | Consum d'energia (electricitat, gas natural, hidrocarburs i GLP) per l'edificació, infraestructures i serveis públics.  | kW / any         | DESCENDENT          | Ajuntament de Sagunt / PAUS                 | ODS 3 (3.9.)<br>ODS 7 (7.1., 7.2., i 7.3., 7.a)<br>ODS 6 (6.1.,6.2., 6.3., 6.4. i 6.5., 6.b)<br>ODS 11 (11.6.)<br>ODS 12 (12.2. i 12.5.) |
| 3                   | 4.2.                   | Percentatge d'autosuficiència hídrica: Aigües residuals regenerades (grises i negres) + pluvials captat en les cobertes dels edificis / demanda total d'aigua | %                | ASCENDENT           | Ajuntament de Sagunt                        |  |
| 4                   | 4.3.                   | Pressupost invertit en actuacions que empen materials locals i fàcilment reciclables  | €                | ASCENDENT           | Ajuntament de Sagunt                        |  |
| 5                   | 4.4.                   | Generació de residus per habitant   | Kg/habitant/dia  | DESCENDENT          | Ajuntament de Sagunt / Pla Local de Residus |  |
| 6                   | 4.4.                   | Taxa de recollida selectiva: Volum residus domèstics selectivament / Volum total residus domèstics  | %                | ASCENDENT           | Ajuntament de Sagunt / Pla Local de Residus |  |



| QUALITATIUS |      |  |         |   |                      |
|-------------|------|--|---------|---|----------------------|
| 7           | 4.1. | Pla d'Acció de Clima i Energia Sostenible (PAUS)   | Sí / No | - | Ajuntament de Sagunt |
| 8           | 4.2. | Pla de gestió sostenible de l'aigua o instrument equivalent  | Sí / No | - |                      |
| 9           | 4.3. | Introducció de criteris en la gestió urbana encaminats a fomentar el cicle sostenible dels materials i recursos en el marc de l'economia circular (Pla Local de Residus) | Sí / No | - |                      |
| 10          | 4.4. | Pla Local de Residus (PLR)   | Sí / No | - |                      |

ODS 3 (3.9.)  
ODS 7 (7.1., 7.2.,  
i 7.3., 7.a)  
ODS 6 (6.1.,6.2.,  
6.3., 6.4. i 6.5.,  
6.b)  
ODS 11 (11.6.)  
ODS 12 (12.2. i  
12.5.)

**Indicadors Eix estratègic 5. Mobilitat Sostenible**

| Nº                  | OBJECTIU ESPECÍFIC AUE | INDICADOR   | UNITAT DE MESURA | TENDÈNCIA DESITJADA | FONT   | ODS  |
|---------------------|------------------------|---|------------------|---------------------|--|--|
| <b>QUANTITATIUS</b> |                        |   |                  |                     |  |  |
| 1                   | 5.1.                   | Distribució modal dels viatges (tots els motius) en l'àrea urbana   | %                | -                   | PMUS / Atles Digital d'Àrees Urbanes del Ministeri d'Habitatge i Agenda Urbana | ODS 3 (3.6.)<br>ODS 9 (9.1.)<br>ODS 11 (11.2.)<br>ODS 13 |
| 2                   | 5.1.                   | % viatges (tots els motius) en transport públic, bicicleta i a peu  | %                | ASCENDENT           | PMUS   |  |
| 3                   | 5.2.                   | Superfície infraestructures de transport (ús aeroportuari, portuari, xarxa ferroviària, xarxa viària, viària, aparcament i zona per als vianants sense vegetació) | ha               | -                   | Observatori d'Indicadors de l'Agenda Urbana de Sagunt                          |  |
| 4                   | 5.2.                   | Superfície infraestructures de transport respecte a la superfície total   | %                | -                   | Observatori d'Indicadors de l'Agenda Urbana de Sagunt                          |  |
| 5                   | 5.2.                   | Flota d'autobusos de baixes emissions (tecnologia de motor Euro IV o posterior) dedicats al transport públic urbà   | %                | ASCENDENT           | Ajuntament de Sagunt   |  |
| 6                   | 5.2.                   | Flota d'autobusos amb combustibles "nets" (GNC, GLP, híbrids, biodièsel o elèctrics) dedicats al transport públic urbà  | %                | ASCENDENT           | Ajuntament de Sagunt   |  |
| <b>QUALITATIUS</b>  |                        |   |                  |                     |  |  |
| 7                   | 5.1.                   | Disponibilitat de Plans de Transport al Treball / Plans de Mobilitat per a racionalitzar els desplaçaments als principals centres de treball                      | Sí / No          | -                   | Ajuntament Sagunt  | ODS 3 (3.6.)<br>ODS 9 (9.1.)<br>ODS 11 (11.2.)<br>ODS 13 |

|   |      |   |         |   |                   |
|---|------|---|---------|---|-------------------|
| 8 | 5.2. | Disponibilitat de Pla de Mobilitat Urbana Sostenible (PMUS) | Sí / No | - | Ajuntament Sagunt |
|---|------|---|---------|---|-------------------|

**Indicadors Eix estratègic 6. Cohesió social**

| N.º                 | OBJECTIU ESPECÍFIC AUE | INDICADOR  | UNITAT DE MESURA | TENDÈNCIA DESITJADA | FONT  | ODS   |
|---------------------|------------------------|--|------------------|---------------------|---|---|
| <b>QUANTITATIUS</b> |                        |  |                  |                     |   |   |
| 1                   | 6.1.                   | Pressupost invertit en actuacions realitzades en barris vulnerables des del punt de vista social, econòmic o ambiental                             | €                | ASCENDENT           | Ajuntament Sagunt   | ODS 1 (1.2. i 1.3.)<br>ODS 4 (4.1., 4.2., 4.4., 4.5 i 4.a)<br>ODS (5.1., 5.2., 5.4., 5.5., 5.6 i 5.c.)<br>ODS 10 (10.2., 10.3., 10.4. i 10.7)<br>ODS 11 |
| 2                   | 6.2.                   | Pressupost invertit en actuacions destinades a garantir la igualtat d'oportunitats des del punt de vista social, econòmic i ambiental              | €                | ASCENDENT           | Ajuntament Sagunt   |   |
| <b>QUALITATIUS</b>  |                        |  |                  |                     |   |   |
| 3                   | 6.1.                   | Identificació dels entorns urbans que presenten un major grau de vulnerabilitat social, econòmica i ambiental                                      | Sí/ No           | -                   | Visor d'Espais Urbans Sensibles (**VEUS) de la Comunitat Valenciana | ODS 1 (1.2. i 1.3.)<br>ODS 4 (4.1., 4.2., 4.4., 4.5 i 4.a)<br>ODS (5.1., 5.2., 5.4., 5.5., 5.6 i 5.c.)<br>ODS 10 (10.2., 10.3., 10.4. i 10.7)<br>ODS 11 |
| 4                   | 6.2.                   | Pla o Estratègia a nivell local per a garantir la igualtat d'oportunitats, l'accés al mercat de treball i la vida pública en condicions d'igualtat | Sí/ No           | -                   | Ajuntament Sagunt   |   |
| 5                   | 6.2.                   | Pla o Estratègia que duga a terme protocols de detecció precoç de la vulnerabilitat/exclusió social  | Sí/ No           | -                   | Ajuntament Sagunt   |   |

## Indicadors Eix estratègic 7. Economia Urbana

| Nº                  | OBJECTIU ESPECÍFIC AUE | INDICADOR   | UNITAT DE MESURA | TENDÈNCIA DESITJADA | FONT  | ODS   |
|---------------------|------------------------|---|------------------|---------------------|---|---|
| <b>QUANTITATIUS</b> |                        |   |                  |                     |   |   |
| 1                   | 7.1.                   | Pressupost de les actuacions previstes per a la dinamització del comerç i indústria local i d'impuls de l'activitat turística sostenible  | €                | ASCENDENT           | Ajuntament Sagunt                               | ODS 5 (5.a.)<br>ODS 8 (8.1., 8.2. 8.3., 8.4., 8.6. i 8.9) |
| 2                   | 7.2.                   | Nombre de visitants atrets pels actius de patrimoni cultural, natural i paisatgístic.   | Núm              | ASCENDENT           | Oficina Municipal de Turisme /Ajuntament Sagunt | ODS 9 (9.2. i 9.3.)<br>ODS 12 (12.6 i 12.b)               |
| <b>QUALITATIUS</b>  |                        |   |                  |                     |   |   |
| 3                   | 7.1.                   | Plans de millora de l'economia i competitivitat local (Comercial, Industrial, ...), o instruments equivalents, que arpleguen actuacions en matèria d'ocupació i activitat econòmica | Sí / No          | -                   | Ajuntament Sagunt                               | ODS 5 (5.a.)<br>ODS 8 (8.1., 8.2. 8.3., 8.4., 8.6. i 8.9) |
| 4                   | 7.2.                   | Pla Estratègic de de Destí Turisme Intel·ligent   | Sí / No          | -                   | Ajuntament Sagunt                               | ODS 9 (9.2. i 9.3.)<br>ODS 12 (12.6 i 12.b)               |

## Indicadors Eix estratègic 8. Accés a l'habitatge

| Nº                  | OBJECTIU ESPECÍFIC AUE | INDICADOR  | UNITAT DE MESURA | TENDÈNCIA DESITJADA | FONT                 | ODS            |
|---------------------|------------------------|--|------------------|---------------------|----------------------|----------------|
| <b>QUANTITATIUS</b> |                        |  |                  |                     |                      |                |
| 1                   | 8.1.                   | Nombre d'habitatges subjectes a règims de protecció incloses en els plans locals d'habitatge.  | Nº               | ASCENDENT           | Ajuntament de Sagunt | ODS 11 (11.1.) |
| 2                   | 8.1.                   | Nombre d'habitatges destinats a lloguer social a preu assequible.  | Nº               | ASCENDENT           | Ajuntament de Sagunt |                |
| 3                   | 8.2.                   | Nombre de persones beneficiàries de les ajudes públiques d'ajuda al lloguer i rehabilitació d'habitatge habitual dins del Pla Estatal d'Habitatge del Ministeri de Foment. | Nº               | ASCENDENT           | Ajuntament de Sagunt |                |
| <b>QUALITATIUS</b>  |                        |  |                  |                     |                      |                |
| 4                   | 8.1.                   | Pla Municipal d'Habitatge / Pla d'Habitatge Local  | Sí / No          | -                   | Ajuntament Sagunt    | ODS 11 (11.1.) |
| 5                   | 8.2.                   | Pla d'ajudes per a garantir l'accés a l'habitatge  | Sí / No          | -                   | Ajuntament Sagunt    |                |

## Indicadors Eix estratègic 9. Liderar i fomentar la innovació digital

| Núm                 | OBJECTIU ESPECÍFIC AUE | INDICADOR   | UNITAT DE MESURA | TENDÈNCIA DESITJADA | FONT              | ODS  |
|---------------------|------------------------|---|------------------|---------------------|-------------------|--|
| <b>QUANTITATIUS</b> |                        |   |                  |                     |                   |  |
| 1                   | 9.1.                   | Nombre d'usuaris que utilitzen aplicacions, sistemes d'informació o serveis telemàtics de l'entitat local | Núm              | ASCENDENT           | Ajuntament Sagunt | ODS 4 (4.4. i 4.5.)<br>ODS 5 (5.b.)<br>ODS 9 (9.5 i 9.c) |
| 2                   | 9.2.                   | % de tràmits que es realitzen per internet en relació al total de tràmits efectuats                       | %                | ASCENDENT           | Ajuntament Sagunt |  |
| <b>QUALITATIUS</b>  |                        |   |                  |                     |                   |  |
| 3                   | 9.1.                   | Pla o estratègia local per a avançar en un model urbà intel·ligent  | Sí / No          | -                   | Ajuntament Sagunt | ODS 4 (4.4. i 4.5.)<br>ODS 5 (5.b.)<br>ODS 9 (9.5 i 9.c) |
| 4                   | 9.2                    | Pla de digitalització de l'administració local  | Sí / No          | -                   | Ajuntament Sagunt |  |

**Indicadors Eix estratègic 10. Millorar els Instruments d'Intervenció i la Governança**

| Nº                  | OBJECTIU ESPECÍFIC AUE | INDICADOR   | UNITAT DE MESURA | TENDÈNCIA DESITJADA | FONT              | ODS  |
|---------------------|------------------------|---|------------------|---------------------|-------------------|--|
| <b>QUANTITATIUS</b> |                        |   |                  |                     |                   |  |
| 1                   | 10.1.                  | Nombre de persones beneficiàries d'activitats de formació i sensibilització en les matèries incloses en l'agenda urbana.                      | Nº               | ASCENDENT           | Ajuntament Sagunt | ODS 4 (4.7.)<br>ODS 12 (12.8)<br>ODS 16 (16.6, 16.7 i 16.10.)<br>ODS 17 (17.4. i 17.9) |
| <b>QUALITATIUS</b>  |                        |   |                  |                     |                   |  |
| 2                   | 10.1                   | Les ordenances municipals són plenament compatibles i coherents amb la legislació estatal i autonòmica  | Sí / No          | -                   | Ajuntament Sagunt | ODS 4 (4.7.)<br>ODS 12 (12.8)<br>ODS 16 (16.6, 16.7 i 16.10.)<br>ODS 17 (17.4. i 17.9) |
| 3                   | 10.1                   | El planejament urbanístic vigent és conforme a la realitat urbana, i les previsions de creixement corresponen amb una demanda real i efectiva | Sí / No          | -                   | Ajuntament Sagunt |  |
| 4                   | 10.2.                  | Existència d'un procés de pressupostos participatius  | Sí / No          | -                   | Ajuntament Sagunt |  |
| 5                   | 10.2.                  | Existència d'un pla municipal de participació ciutadana que impulsi la ciutadania activa i l'emprenedoria.                                    | Sí / No          | -                   | Ajuntament Sagunt |  |



|    |       |   |         |   |                   |
|----|-------|---|---------|---|-------------------|
| 6  | 10.2. | Disponibilitat dels continguts del planejament urbanístic per mitjans electrònics i incorporació a sistemes d'informació de nivell supramunicipal | Sí / No | - | Ajuntament Sagunt |
| 7  | 10.2. | Disponibilitat de mecanismes efectius per a afavorir la governança multinivell, i, en particular, la coordinació dels instruments d'ordenació.    | Sí / No | - | Ajuntament Sagunt |
| 8  | 10.3. | Disponibilitat de mitjans per a accedir als programes i ajudes públiques d'abast europeu, nacional i autonòmic en matèria de desenvolupament urbà | Sí / No | - | Ajuntament Sagunt |
| 9  | 10.3. | Disponibilitat de capacitat econòmica i financera a nivell local per a abordar els compromisos en el context de l'agenda urbana.                  | Sí/No   | - | Ajuntament Sagunt |
| 10 | 10.4. | Pla o estratègia de formació i sensibilització ciutadana que afavorisqui la consecució dels objectius establerts en l'agenda urbana               | Sí / No | - | Ajuntament Sagunt |

---

# Agenda Urbana 2030 de Sagunt



Asistencia técnica:



Ayuntamiento de Sagunto



Ajuntament de Sagunt

C/L'Autonomia, 2  
46500 Sagunt - València  
Telf. 96-265.58.58  
www.sagunt.es

NIF: P4622200F

## Documento bajo custodia en Sede Electrónica

AJUNTAMENT DE SAGUNT

### AUS valencià\_def

Puede acceder a este documento en formato PDF - PAdES y comprobar su autenticidad en la Sede Electrónica usando el código CSV siguiente:




**URL (dirección en Internet) de la Sede Electrónica:** <https://sagunt.sedipualba.es/>

**Código Seguro de Verificación (CSV):** J9AA CDXM KQJZ 2K9Y ZVAU

En dicha dirección puede obtener más información técnica sobre el proceso de firma, así como descargar las firmas y sellos en formato XAdES correspondientes.

### Resumen de firmas y/o sellos electrónicos de este documento

| Huella del documento para el firmante  | Texto de la firma  | Datos adicionales de la firma   |
|--|--|---|
|  | Registrado el 31/10/2024 a las 14:38<br>Nº de entrada 57509 / 2024 | Sello electrónico - 31/10/2024 14:38<br>Sede Electrónica AJUNTAMENT DE SAGUNT |